

КАРТА-ПЛАН ТЕРРИТОРИИ

Пояснительная записка

1. Сведения о территории выполнения комплексных кадастровых работ: 56:04:0501001

(наименование субъекта Российской Федерации, муниципального образования, населенного пункта, уникальные учетные номера кадастровых кварталов, иные сведения, позволяющие определить местоположение территории, на которой выполняются комплексные кадастровые работы, например, наименование садоводческого или огороднического некоммерческого товарищества, гаражного кооператива, элемента планировочной структуры)

2. Основания выполнения комплексных кадастровых работ:

Наименование, дата и номер документа, на основании которого выполняются комплексные кадастровые работы:

Муниципальный контракт от 06.03.2023 №01533000163230000080001

3. Дата подготовки карты-плана территории 3 мая 2023 г.

4. Сведения о заказчике(ах) комплексных кадастровых работ:

В отношении юридического лица, органа местного самоуправления муниципального района, муниципального округа или городского округа либо уполномоченного исполнительного органа государственной власти субъекта Российской Федерации:

полное или сокращенное (в случае, если имеется) наименование: *Администрация Александровского района Оренбургской области*

основной государственный регистрационный номер: *1035619460073*

идентификационный номер налогоплательщика: *5621005177*

В отношении физического лица или представителя физических или юридических лиц:

фамилия, имя, отчество (последнее - при наличии): —

страховой номер индивидуального лицевого счета в системе обязательного пенсионного страхования Российской Федерации (СНИЛС): —

Наименование и реквизиты документа, подтверждающие полномочия представителя заказчика(ов) комплексных кадастровых работ:

—

Адрес электронной почты (для направления уведомления о результатах внесения сведений в Единый государственный реестр недвижимости):

al@mail.orb.ru

5. Сведения об исполнителе комплексных кадастровых работ:

Полное или сокращенное (в случае, если имеется) наименование и адрес юридического лица, с которым заключен государственный или муниципальный контракт либо договор подряда на выполнение комплексных кадастровых работ: *Общество с ограниченной ответственностью Региональный кадастровый центр, 460019, Оренбургская область, г.Оренбург, Шарлыкское шоссе, 1/2, Деловой центр "ARMADA", корпус А(справа от входа в 6 галерею), офисы 309, 311, 313, 315.*

КАРТА-ПЛАН ТЕРРИТОРИИ

Фамилия, имя, отчество кадастрового инженера (последнее - при наличии): *Беркимбаева Розалина Уразаловна* и основной государственный регистрационный номер кадастрового инженера индивидуального предпринимателя (ОГРНИП): —

Страховой номер индивидуального лицевого счета в системе обязательного пенсионного страхования Российской Федерации (СНИЛС) кадастрового инженера: *145-743-919 87*

Уникальный реестровый номер кадастрового инженера в реестре саморегулируемой организации кадастровых инженеров и дата внесения сведений о физическом лице в такой реестр: *25751 26 марта 2021 г.*

Полное или (в случае, если имеется) сокращенное наименование саморегулируемой организации кадастровых инженеров, членом которой является кадастровый инженер: *А СПО МСКИ*

Контактный телефон: *89877966780*

Почтовый адрес и адрес электронной почты, по которым осуществляется связь с кадастровым инженером: *460019; Россия; Оренбургская область; г. Оренбург; Шарлыкское шоссе 1; Деловой центр "ARMADA"; корп. А; оф. 309; 311, ryb@rkc56.ru*

6. Перечень документов, использованных при подготовке карты-плана территории:

№ п/п	Реквизиты документа				Иные сведения
	Вид	Дата	Номер	Наименование	
1	2	3	4	5	6
1	—	05.03.2023	КУВИ-001/2023-55156831	Кадастровый план территории	—
2	—	24.04.2023	КУВИ-001/2023-96291208	Кадастровая выписка о земельном участке	—
3	—	—	—	Постановление	включен в приложение
4	—	13.11.2020	111/16362	Выписка координат	—

КАРТА-ПЛАН ТЕРРИТОРИИ

7. Пояснения к карте-плану территории:

КАРТА-ПЛАН ТЕРРИТОРИИ

Пояснительная записка

Карта-план подготовлен в результате выполнения комплексных кадастровых работ на территорию кадастрового квартала 56:04:0501001 (территория с. Ждановка), в соответствии с муниципальным контрактом "06" марта 2023 г. №01533000163230000080001 на выполнение комплексных кадастровых работ. Карта-план территории подготовлен на основании кадастрового плана территории кадастрового квартала 56:04:0501001, выписок ЕГРН, материалов землеустроительной документации, представленной Управлением Федеральной службы государственной регистрации, кадастра и картографии Оренбургской области Правила землепользования и застройки МО Ждановский сельсовет Александровского района Оренбургской области, утвержденный Решением Совета депутатов № 73-п от 19.09.2022. Максимальный размер земельного участка для жилой зоны "Для ведения личного подсобного хозяйства (приусадебный земельный участок)" установлен 1500 кв.м, минимальный 450 кв.м. По сведениям Единого государственного реестра недвижимости, на территории кадастрового квартала расположено 593 земельных участков. В ходе ККР было выполнено:

- уточнение местоположения 228 земельных участков, сведения о которых внесены в Единый государственный реестр недвижимости, но описание которых отсутствует;

В рамках проведения комплексных кадастровых работ выявлены земельные участки, местоположение границ которых по сведениям ЕГРН не соответствуют фактическим границам. В результате повторной геодезической съемки границы определены на местности и проведены работы по исправлению реестровой ошибки. Площади земельных участков изменены в пределах 10% от сведений, содержащихся в сведениях ЕГРН или в пределах предельно минимальных размеров, установленные Правилами землепользования и застройки муниципального образования Ждановский сельсовет, что также допускается ст. 42.8 ч.3 Закона № 221-ФЗ. Данные земельные участки были внесены в ЕГРН на основании описания местоположения границ или перечня. Граница данных участков существуют на местности 15 лет и более. Данное основание подтверждается документами, содержащиеся в госфонде данных. Исправление реестровой ошибки в рамках комплексных кадастровых работ проведено в отношении 13 земельных участков.

Проведен анализ сведений ЕГРН и материалов геодезической съемки. Выявлены границы 262 земельных участков, которые по сведениям из ЕГРН имеют уточненную площадь и установленные границы, и точность определения координат границ данных участков соответствует законодательству РФ. По данным участкам проведены работы по установлению связей с ОКС.

При анализе сведений ЕГРН выявлены дубли по 63 земельным участкам. В Администрацию направлен список.

Обеспечение доступа к земельным участкам осуществляется через земли общего пользования.

В результате анализа сведений ЕГРН о площади земельных участков и данных геодезической съемки было выявлено 31 земельный участок, площади которых меньше площади земельного участка, сведения о которой относительно этого земельного участка содержатся в Едином государственном реестре недвижимости, более чем на десять процентов. В Администрацию направлены проекты согласий на уменьшение площади для подписания правообладателями.

Объекты капитального строительства: По сведениям Единого государственного реестра недвижимости, на территории кадастрового квартала расположено 430 объектов капитального строительства. В ходе ККР было выполнено: - уточнение местоположения 214 ОКСов, сведения о которых внесены в Единый государственный реестр недвижимости, но описание которых отсутствует.

Выявлены дубли по 5 ОКС. В Администрацию направлен список.

В ЕГРН не внесены сведения о 37 объектах капитального строительства поданы заявления о внесении сведений о ранее учтенном

Проведен анализ сведений ЕГРН и материалов геодезической съемки. По 211 ОКСам проведены работы по установлению связей с ОКС.

Кадастровый инженер Беркимбаева Р.У., является членом Ассоциации Саморегулируемой организации «Межрегиональный союз кадастровых инженеров», сокращенное название "СРО МСКИ". № регистрации в государственном реестре лиц, осуществляющих кадастровую деятельность – 26092 номер члена СРО 25751 дата вступления в СРО 26.03.2021. Страховой номер индивидуального лицевого счета в системе обязательного пенсионного

КАРТА-ПЛАН ТЕРРИТОРИИ

страхования Российской Федерации (СНИЛС) 145-743-919-87. Номер телефона по которому осуществляется связь с кадастровым инженером: 8(987)796-67-80. Адрес электронной почты по которой осуществляется связь с кадастровым инженером: tyb@rkc56.ru
 Заводской номер приборов измерения SG118B133273935QDS, SG118B133273957QDS Вид пунктов измерений - пункты государственной геодезической сети Дата обследования пунктов ГГС 10.07.2022 Дата обследования состояния наружного знака пункта, центра пункта, марки центра пункта указывается в соответствующей строке реквизита "1" раздела "Сведения о пунктах геодезической сети и средствах измерений". Дата обследования состояния наружного знака пункта, центра пункта, марки центра пункта может не соответствовать периоду выполнения кадастровых работ. В соответствии с пунктом 21 части 1 статьи 26 Закона № 218-ФЗ осуществление государственного кадастрового учета и (или) государственной регистрации прав приостанавливается по решению государственного регистратора прав в случае, если границы образуемого земельного участка, в том числе являющегося лесным участком, пересекают границы территориальных зон, лесничеств, за исключением случая, если выявлена воспроизведенная в ЕГРН ошибка в определении местоположения границ таких территориальных зон, лесничеств в документе, на основании которого внесены сведения в ЕГРН, или случая образования земельного участка, в том числе являющегося лесным участком, для проведения работ по геологическому изучению недр, разработки месторождений полезных ископаемых, размещения линейных объектов, гидротехнических сооружений, а также для размещения водохранилищ, иных искусственных водных объектов и иных случаев, установленных федеральным законом. Обращаем внимание, что действующая редакция вышеуказанной статьи содержит основания для приостановления государственного кадастрового учета исключительно в отношении образуемых земельных участков. В связи с этим, пересечение границ территориальных зон границами земельных участков, в отношении которых осуществляется уточнение местоположения границ земельного участка, контуром ОКС при определении местоположения ОКС в рамках выполнения комплексных кадастровых работ не является основанием для приостановления осуществления государственного кадастрового учета, за исключениями случая образования земельных участков при выполнении ККР.

1. Сведения о пунктах геодезической сети:

№ п/п	Вид геодезической сети	Название пункта и тип знака геодезической сети	Система координат пункта геодезической сети	Координаты пункта, м		Дата обследования		
						« » _____ г.		
				Сведения о состоянии		наружного знака пункта	центра пункта	марки центра пункта
X	Y							
1	2	3	4	5	6	7	8	9
1	государственная геодезическая сеть	Дикаревский, пирамида	МСК-субъект 56	498332,89	2282576,42	отсутствует	сохранился	сохранился
2	государственная геодезическая сеть	Новобогдановка, пирамида	МСК-субъект 56	532316,93	2254055,86	сохранился	сохранился	сохранился

КАРТА-ПЛАН ТЕРРИТОРИИ**Сведения о пунктах геодезической сети и средствах измерений**

1	2	3	4	5	6	7	8	9
3	государственная геодезическая сеть	Александровка, пирамида	МСК-субъект 56	528025,77	2260858,63	отсутствует	сохранился	сохранился
4	государственная геодезическая сеть	Губовский, пирамида	МСК-субъект 56	499758,42	2225139,49	сохранился	сохранился	сохранился

2. Сведения об использованных средствах измерений:

№ п/п	Наименование и обозначение типа средства измерений - прибора (инструмента, аппаратуры)	Заводской или серийный номер средства измерений	Реквизиты свидетельства о поверке прибора (инструмента, аппаратуры) и (или) срок действия поверки
1	2	3	4
1	GNSS-приемник спутниковый геодезический многочастотный South Galaxy G1	SG118B133273935QDS	С-ГСХ/16-07-2021/79707772 от 16.07.2021 года
2	GNSS-приемник спутниковый геодезический многочастотный South Galaxy G1	SG118B133273957QDS	С-ГСХ/16-07-2021/79707773 от 16.07.2021 года

КАРТА-ПЛАН ТЕРРИТОРИИ

Сведения об уточняемых земельных участках

1. Сведения о характерных точках границы уточняемого земельного участка с кадастровым номером 56:04:0501001:2 :

Система координат МСК-субъект 56

Зона № 2

Обозначение характерных точек границ	Координаты, м				Метод определения координат	Формулы, примененные для расчета средней квадратической погрешности определения координат характерных точек границ (M_t), с подставленными в такие формулы значениями и итоговые (вычисленные) значения M_t , м	Описание закрепления точки
	содержатся в Едином государственном реестре недвижимости		определены в результате выполнения комплексных кадастровых работ				
	X	Y	X	Y			
1	2	3	4	5	6	7	8
н330У	—	—	499145,50	2257514,57	Метод спутниковых геодезических измерений (определений)	Ошибка!	-
н332У	—	—	499131,65	2257543,51	Метод спутниковых геодезических измерений (определений)	Ошибка!	-
н333У	—	—	499035,38	2257493,55	Метод спутниковых геодезических измерений (определений)	Ошибка!	-
н331У	—	—	499048,45	2257467,08	Метод спутниковых геодезических измерений (определений)	Ошибка!	-
н330У	—	—	499145,50	2257514,57	Метод спутниковых геодезических измерений (определений)	Ошибка!	-

КАРТА-ПЛАН ТЕРРИТОРИИ
Сведения об уточняемых земельных участках

2. Сведения о частях границ уточняемого земельного участка с кадастровым номером 56:04:0501001:2 :

Обозначение части границ		Горизонтальное проложение (S), м	Описание прохождения части границ	Сведения о согласовании местоположения границ(согласовано/спорное)
от т.	до т.			
1	2	3	4	5
н330У	н332У	32,08	—	—
н332У	н333У	108,46	—	—
н333У	н331У	29,52	—	—
н331У	н330У	108,05	—	—

3. Сведения о характеристиках уточняемого земельного участка с кадастровым номером 56:04:0501001:2 :

№ п/п	Наименование характеристик земельного участка	Значение характеристики
1	2	3
1.	Адрес земельного участка	—
1.1.	Сведения о местоположении земельного участка (при отсутствии адреса) в структурированном в соответствии с федеральной информационной адресной системой виде	обл. Оренбургская, р-н Александровский, с. Ждановка, ул. Молодежная, 20
1.2.	Дополнительные сведения о местоположении земельного участка	—
2.	Площадь земельного участка ± величина погрешности определения(вычисления) площади ($P \pm \Delta P$), м ²	3334±19
3.	Формула, примененная для вычисления предельной погрешности определения площади земельного участка, с подставленными значениями и итоговые (вычисленные) значения (ΔP), м ²	$\Delta P = 3,5 \cdot M_t \cdot \sqrt{P_{\text{Док}}} = 3,5 \cdot 0,10 \cdot \sqrt{3097} = 19$
4.	Площадь земельного участка согласно сведениям Единого государственного реестра недвижимости ($P_{\text{кад}}$), м ²	3097
5.	Оценка расхождения P и $P_{\text{кад}}$ ($P - P_{\text{кад}}$), м ²	237
6.	Предельный минимальный и максимальный размеры земельного участка ($P_{\text{мин}}$ и $P_{\text{макс}}$), м ²	$P_{\text{мин}}=450$, $P_{\text{макс}}$ - не установлен
7.	Вид (виды) разрешенного использования	для ведения личного подсобного хозяйства
7.1.	Дополнительные сведения об использовании земельного участка	—
8.	Кадастровый или иной государственный учетный номер (инвентарный) здания, сооружения, объекта незавершенного строительства, расположенного на земельном участке	56:04:0501001:964
9.	Сведения о земельных участках (землях общего пользования, территории общего пользования), посредством которых обеспечивается доступ	—
10.	Иные сведения	—

КАРТА-ПЛАН ТЕРРИТОРИИ
Сведения об уточняемых земельных участках

4. Пояснения к сведениям об уточняемом земельном участке с кадастровым номером 56:04:0501001:2 :

1.

1. Сведения о характерных точках границы уточняемого земельного участка с кадастровым номером 56:04:0501001:4 :

Система координат МСК-субъект 56

Зона № 2

Обозначение характерных точек границ	Координаты, м				Метод определения координат	Формулы, примененные для расчета средней квадратической погрешности определения координат характерных точек границ (M_t), с подставленными в такие формулы значениями и итоговые (вычисленные) значения M_t , м	Описание закрепления точки
	содержатся в Едином государственном реестре недвижимости		определены в результате выполнения комплексных кадастровых работ				
	X	Y	X	Y			
1	2	3	4	5	6	7	8
н557У	—	—	498604,03	2256354,09	Метод спутниковых геодезических измерений (определений)	Ошибка!	-
н562У	—	—	498609,49	2256356,39	Метод спутниковых геодезических измерений (определений)	Ошибка!	-
н563У	—	—	498595,58	2256386,85	Метод спутниковых геодезических измерений (определений)	Ошибка!	-
н564У	—	—	498589,66	2256384,18	Метод спутниковых геодезических измерений (определений)	Ошибка!	-
н565У	—	—	498417,32	2256306,52	Метод спутниковых геодезических	Ошибка!	-

КАРТА-ПЛАН ТЕРРИТОРИИ

Сведения об уточняемых земельных участках

					измерений (определений)		
н566У	—	—	498418,90	2256302,79	Метод спутниковых геодезических измерений (определений)	Ошибка!	-
н560У	—	—	498429,83	2256277,63	Метод спутниковых геодезических измерений (определений)	Ошибка!	-
н559У	—	—	498470,83	2256295,45	Метод спутниковых геодезических измерений (определений)	Ошибка!	-
н558У	—	—	498484,06	2256303,67	Метод спутниковых геодезических измерений (определений)	Ошибка!	-
н557У	—	—	498604,03	2256354,09	Метод спутниковых геодезических измерений (определений)	Ошибка!	-

2. Сведения о частях границ уточняемого земельного участка с кадастровым номером 56:04:0501001:4 :

Обозначение части границ		Горизонтальное проложение (S), м	Описание прохождения части границ	Сведения о согласовании местоположения границ(согласовано/спорное)
от т.	до т.			
1	2	3	4	5
н557У	н562У	5,92	—	—
н562У	н563У	33,49	—	—
н563У	н564У	6,49	—	—
н564У	н565У	189,03	—	—
н565У	н566У	4,05	—	—
н566У	н560У	27,43	—	—
н560У	н559У	44,71	—	—
н559У	н558У	15,58	—	—
н558У	н557У	130,13	—	—

КАРТА-ПЛАН ТЕРРИТОРИИ

Сведения об уточняемых земельных участках

3. Сведения о характеристиках уточняемого земельного участка с кадастровым номером 56:04:0501001:4 :

№ п/п	Наименование характеристик земельного участка	Значение характеристики
1	2	3
1.	Адрес земельного участка	—
1.1.	Сведения о местоположении земельного участка (при отсутствии адреса) в структурированном в соответствии с федеральной информационной адресной системой виде	Оренбургская область, Александровский район, село Ждановка, улица Кирова, дом 94
1.2.	Дополнительные сведения о местоположении земельного участка	—
2.	Площадь земельного участка ± величина погрешности определения(вычисления) площади ($P \pm \Delta P$), м ²	6209±26
3.	Формула, примененная для вычисления предельной погрешности определения площади земельного участка, с подставленными значениями и итоговые (вычисленные) значения (ΔP), м ²	$\Delta P = 3,5 \cdot M_t \cdot \sqrt{P_{\text{ДОК}}} = 3,5 \cdot 0,10 \cdot \sqrt{5682} = 26$
4.	Площадь земельного участка согласно сведениям Единого государственного реестра недвижимости ($P_{\text{кад}}$), м ²	5682
5.	Оценка расхождения P и $P_{\text{кад}}$ ($P - P_{\text{кад}}$), м ²	527
6.	Предельный минимальный и максимальный размеры земельного участка ($P_{\text{мин}}$ и $P_{\text{макс}}$), м ²	$P_{\text{мин}}=450$, $P_{\text{макс}}$ - не установлен
7.	Вид (виды) разрешенного использования	Для ведения личного подсобного хозяйства
7.1.	Дополнительные сведения об использовании земельного участка	—
8.	Кадастровый или иной государственный учетный номер (инвентарный) здания, сооружения, объекта незавершенного строительства, расположенного на земельном участке	56:04:0501001:1048
9.	Сведения о земельных участках (землях общего пользования, территории общего пользования), посредством которых обеспечивается доступ	—
10.	Иные сведения	—

4. Пояснения к сведениям об уточняемом земельном участке с кадастровым номером 56:04:0501001:4 :

1.

1. Сведения о характерных точках границы уточняемого земельного участка с кадастровым номером 56:04:0501001:5 :

КАРТА-ПЛАН ТЕРРИТОРИИ

Сведения об уточняемых земельных участках

Система координат МСК-субъект 56

Зона № 2

Обозначение характерных точек границ	Координаты, м				Метод определения координат	Формулы, примененные для расчета средней квадратической погрешности определения координат характерных точек границ (M_t), с подставленными в такие формулы значениями и итоговые (вычисленные) значения M_t , м	Описание закрепления точки
	содержатся в Едином государственном реестре недвижимости		определены в результате выполнения комплексных кадастровых работ				
	X	Y	X	Y			
1	2	3	4	5	6	7	8
125	—	—	498080,41	2257266,26	Метод спутниковых геодезических измерений (определений)	Ошибка!	—
127	—	—	498079,07	2257266,77	Метод спутниковых геодезических измерений (определений)	Ошибка!	—
128	—	—	498079,48	2257265,84	Метод спутниковых геодезических измерений (определений)	Ошибка!	—
н111У	—	—	498040,81	2257243,70	Метод спутниковых геодезических измерений (определений)	Ошибка!	-
н256У	—	—	498038,92	2257242,78	Метод спутниковых геодезических измерений (определений)	Ошибка!	-
112	—	—	498038,66	2257243,59	Метод спутниковых геодезических измерений (определений)	Ошибка!	—

КАРТА-ПЛАН ТЕРРИТОРИИ

Сведения об уточняемых земельных участках

н109У	—	—	498022,59	2257235,69	Метод спутниковых геодезических измерений (определений)	Ошибка!	-
н110У	—	—	498030,11	2257217,75	Метод спутниковых геодезических измерений (определений)	Ошибка!	-
н107У	—	—	498161,98	2257274,99	Метод спутниковых геодезических измерений (определений)	Ошибка!	-
н108У	—	—	498152,02	2257297,57	Метод спутниковых геодезических измерений (определений)	Ошибка!	-
129	—	—	498149,57	2257297,92	Метод спутниковых геодезических измерений (определений)	Ошибка!	—
130	—	—	498149,16	2257298,84	Метод спутниковых геодезических измерений (определений)	Ошибка!	—
131	—	—	498148,24	2257298,42	Метод спутниковых геодезических измерений (определений)	Ошибка!	—
132	—	—	498148,65	2257297,50	Метод спутниковых геодезических измерений (определений)	Ошибка!	—
115	—	—	498144,64	2257296,79	Метод спутниковых геодезических измерений (определений)	Ошибка!	—

КАРТА-ПЛАН ТЕРРИТОРИИ**Сведения об уточняемых земельных участках**

116	—	—	498143,72	2257296,36	Метод спутниковых геодезических измерений (определений)	Ошибка!	—
114	—	—	498145,06	2257295,86	Метод спутниковых геодезических измерений (определений)	Ошибка!	—
113	—	—	498144,13	2257295,44	Метод спутниковых геодезических измерений (определений)	Ошибка!	—
133	—	—	498134,69	2257293,35	Метод спутниковых геодезических измерений (определений)	Ошибка!	—
122	—	—	498126,10	2257288,26	Метод спутниковых геодезических измерений (определений)	Ошибка!	—
121	—	—	498126,51	2257287,35	Метод спутниковых геодезических измерений (определений)	Ошибка!	—
123	—	—	498125,18	2257287,85	Метод спутниковых геодезических измерений (определений)	Ошибка!	—
124	—	—	498125,59	2257286,93	Метод спутниковых геодезических измерений (определений)	Ошибка!	—
119	—	—	498103,03	2257277,74	Метод спутниковых геодезических измерений (определений)	Ошибка!	—

КАРТА-ПЛАН ТЕРРИТОРИИ

Сведения об уточняемых земельных участках

120	—	—	498102,11	2257277,32	Метод спутниковых геодезических измерений (определений)	Ошибка!	—
118	—	—	498103,44	2257276,81	Метод спутниковых геодезических измерений (определений)	Ошибка!	—
117	—	—	498102,52	2257276,39	Метод спутниковых геодезических измерений (определений)	Ошибка!	—
126	—	—	498080,00	2257267,19	Метод спутниковых геодезических измерений (определений)	Ошибка!	—
125	—	—	498080,41	2257266,26	Метод спутниковых геодезических измерений (определений)	Ошибка!	—

2. Сведения о частях границ уточняемого земельного участка с кадастровым номером 56:04:0501001:5 :

Обозначение части границ		Горизонтальное проложение (S), м	Описание прохождения части границ	Сведения о согласовании местоположения границ(согласовано/спорное)
от т.	до т.			
1	2	3	4	5
125	127	1,43	—	—
127	128	1,02	—	—
128	н111У	44,56	—	—
н111У	н256У	2,10	—	—
н256У	112	0,85	—	—
112	н109У	17,91	—	—
н109У	н110У	19,45	—	—
н110У	н107У	143,76	—	—
н107У	н108У	24,68	—	—
н108У	129	2,47	—	—
129	130	1,01	—	—

КАРТА-ПЛАН ТЕРРИТОРИИ

Сведения об уточняемых земельных участках

130	131	1,01	—	—
131	132	1,01	—	—
132	115	4,07	—	—
115	116	1,02	—	—
116	114	1,43	—	—
114	113	1,02	—	—
113	133	9,67	—	—
133	122	9,98	—	—
122	121	1,00	—	—
121	123	1,42	—	—
123	124	1,01	—	—
124	119	24,36	—	—
119	120	1,01	—	—
120	118	1,42	—	—
118	117	1,01	—	—
117	126	24,33	—	—
126	125	1,02	—	—

3. Сведения о характеристиках уточняемого земельного участка с кадастровым номером 56:04:0501001:5 :

№ п/п	Наименование характеристик земельного участка	Значение характеристики
1	2	3
1.	Адрес земельного участка	—
1.1.	Сведения о местоположении земельного участка (при отсутствии адреса) в структурированном в соответствии с федеральной информационной адресной системой виде	обл. Оренбургская, р-н Александровский, с. Ждановка, ул. Кирова, дом 32
1.2.	Дополнительные сведения о местоположении земельного участка	—
2.	Площадь земельного участка ± величина погрешности определения(вычисления) площади ($P \pm \Delta P$), м ²	3424±21
3.	Формула, примененная для вычисления предельной погрешности определения площади земельного участка, с подставленными значениями и итоговые (вычисленные) значения (ΔP), м ²	$\Delta P = 3,5 \cdot M_t \cdot \sqrt{P_{\text{док}}} = 3,5 \cdot 0,10 \cdot \sqrt{3523} = 21$
4.	Площадь земельного участка согласно сведениям Единого государственного реестра недвижимости ($P_{\text{кад}}$), м ²	3523
5.	Оценка расхождения P и $P_{\text{кад}}$ ($P - P_{\text{кад}}$), м ²	-99

КАРТА-ПЛАН ТЕРРИТОРИИ

Сведения об уточняемых земельных участках

1	2	3
6.	Предельный минимальный и максимальный размеры земельного участка (Р_{мин} и Р_{макс}), м ²	Р _{мин} =450, Р _{макс} - не установлен
7.	Вид (виды) разрешенного использования	Для ведения личного подсобного хозяйства
7.1.	Дополнительные сведения об использовании земельного участка	—
8.	Кадастровый или иной государственный учетный номер (инвентарный) здания, сооружения, объекта незавершенного строительства, расположенного на земельном участке	—
9.	Сведения о земельных участках (землях общего пользования, территории общего пользования), посредством которых обеспечивается доступ	—
10.	Иные сведения	—

4. Пояснения к сведениям об уточняемом земельном участке с кадастровым номером 56:04:0501001:5 :

1.	
----	--

1. Сведения о характерных точках границы уточняемого земельного участка с кадастровым номером 56:04:0501001:8 :

Система координат МСК-субъект 56

Зона № 2

Обозначение характерных точек границ	Координаты, м				Метод определения координат	Формулы, примененные для расчета средней квадратической погрешности определения координат характерных точек границ (M_t), с подставленными в такие формулы значениями и итоговые (вычисленные) значения M_t , м	Описание закрепления точки
	содержатся в Едином государственном реестре недвижимости		определены в результате выполнения комплексных кадастровых работ				
	X	Y	X	Y			
1	2	3	4	5	6	7	8
н532У	—	—	499226,07	2257590,31	Метод спутниковых геодезических измерений (определений)	Ошибка!	-
н439У	—	—	499211,83	2257617,22	Метод спутниковых геодезических измерений (определений)	Ошибка!	-

КАРТА-ПЛАН ТЕРРИТОРИИ

Сведения об уточняемых земельных участках

н442У	—	—	499124,99	2257572,74	Метод спутниковых геодезических измерений (определений)	Ошибка!	-
н534У	—	—	499137,78	2257545,06	Метод спутниковых геодезических измерений (определений)	Ошибка!	-
н532У	—	—	499226,07	2257590,31	Метод спутниковых геодезических измерений (определений)	Ошибка!	-

2. Сведения о частях границ уточняемого земельного участка с кадастровым номером 56:04:0501001:8 :

Обозначение части границ		Горизонтальное проложение (S), м	Описание прохождения части границ	Сведения о согласовании местоположения границ(согласовано/спорное)
от т.	до т.			
1	2	3	4	5
н532У	н439У	30,45	—	—
н439У	н442У	97,57	—	—
н442У	н534У	30,49	—	—
н534У	н532У	99,21	—	—

3. Сведения о характеристиках уточняемого земельного участка с кадастровым номером 56:04:0501001:8 :

№ п/п	Наименование характеристик земельного участка	Значение характеристики
1	2	3
1.	Адрес земельного участка	—
1.1.	Сведения о местоположении земельного участка (при отсутствии адреса) в структурированном в соответствии с федеральной информационной адресной системой виде	обл. Оренбургская, р-н Александровский, с. Ждановка, ул. Первомайская, 23
1.2.	Дополнительные сведения о местоположении земельного участка	—
2.	Площадь земельного участка ± величина погрешности определения(вычисления) площади ($P \pm \Delta P$), м ²	2996±19
3.	Формула, примененная для вычисления предельной погрешности определения площади земельного участка, с подставленными значениями и итоговые (вычисленные) значения (ΔP), м ²	$\Delta P = 3,5 \cdot M_t \cdot \sqrt{P_{\text{Док}}} = 3,5 \cdot 0,10 \cdot \sqrt{2988} = 19$

КАРТА-ПЛАН ТЕРРИТОРИИ

Сведения об уточняемых земельных участках

1	2	3
4.	Площадь земельного участка согласно сведениям Единого государственного реестра недвижимости (Ркад), м ²	2988
5.	Оценка расхождения Р и Ркад (Р – Ркад), м ²	8
6.	Предельный минимальный и максимальный размеры земельного участка (Рмин и Рмакс), м ²	Рмин=450, Рмакс - не установлен
7.	Вид (виды) разрешенного использования	Для ведения личного подсобного хозяйства
7.1.	Дополнительные сведения об использовании земельного участка	—
8.	Кадастровый или иной государственный учетный номер (инвентарный) здания, сооружения, объекта незавершенного строительства, расположенного на земельном участке	56:04:0501001:1028
9.	Сведения о земельных участках (землях общего пользования, территории общего пользования), посредством которых обеспечивается доступ	—
10.	Иные сведения	—

4. Пояснения к сведениям об уточняемом земельном участке с кадастровым номером 56:04:0501001:8 :

1.	
----	--

1. Сведения о характерных точках границы уточняемого земельного участка с кадастровым номером 56:04:0501001:12 :

Система координат МСК-субъект 56

Зона № 2

Обозначение характерных точек границ	Координаты, м				Метод определения координат	Формулы, примененные для расчета средней квадратической погрешности определения координат характерных точек границ (M _t), с подставленными в такие формулы значениями и итоговые (вычисленные) значения M _t , м	Описание закрепления точки
	содержатся в Едином государственном реестре недвижимости		определены в результате выполнения комплексных кадастровых работ				
	X	Y	X	Y			
1	2	3	4	5	6	7	8
н216У	—	—	498716,35	2257497,49	Метод спутниковых геодезических измерений (определений)	Ошибка!	-

КАРТА-ПЛАН ТЕРРИТОРИИ

Сведения об уточняемых земельных участках

н217У	—	—	498702,71	2257530,82	Метод спутниковых геодезических измерений (определений)	Ошибка!	-
н218У	—	—	498601,32	2257490,29	Метод спутниковых геодезических измерений (определений)	Ошибка!	-
н219У	—	—	498613,03	2257458,06	Метод спутниковых геодезических измерений (определений)	Ошибка!	-
н216У	—	—	498716,35	2257497,49	Метод спутниковых геодезических измерений (определений)	Ошибка!	-

2. Сведения о частях границ уточняемого земельного участка с кадастровым номером 56:04:0501001:12 :

Обозначение части границ		Горизонтальное проложение (S), м	Описание прохождения части границ	Сведения о согласовании местоположения границ(согласовано/спорное)
от т.	до т.			
1	2	3	4	5
н216У	н217У	36,01	—	—
н217У	н218У	109,19	—	—
н218У	н219У	34,29	—	—
н219У	н216У	110,59	—	—

3. Сведения о характеристиках уточняемого земельного участка с кадастровым номером 56:04:0501001:12 :

№ п/п	Наименование характеристик земельного участка	Значение характеристики
1	2	3
1.	Адрес земельного участка	—
1.1.	Сведения о местоположении земельного участка (при отсутствии адреса) в структурированном в соответствии с федеральной информационной адресной системой виде	обл. Оренбургская, р-н Александровский, с. Ждановка, ул. Комсомольская, 17
1.2.	Дополнительные сведения о местоположении земельного участка	—
2.	Площадь земельного участка ± величина погрешности определения(вычисления) площади ($P \pm \Delta P$), м ²	3862±22

КАРТА-ПЛАН ТЕРРИТОРИИ

Сведения об уточняемых земельных участках

1	2	3
3.	Формула, примененная для вычисления предельной погрешности определения площади земельного участка, с подставленными значениями и итоговые (вычисленные) значения (ΔP), м ²	$\Delta P = 3,5 \cdot M_t \cdot \sqrt{P_{\text{ДОК}}} = 3,5 \cdot 0,10 \cdot \sqrt{4051} = 22$
4.	Площадь земельного участка согласно сведениям Единого государственного реестра недвижимости ($P_{\text{кад}}$), м ²	4051
5.	Оценка расхождения P и $P_{\text{кад}}$ ($P - P_{\text{кад}}$), м ²	-189
6.	Предельный минимальный и максимальный размеры земельного участка ($P_{\text{мин}}$ и $P_{\text{макс}}$), м ²	$P_{\text{мин}}=450$, $P_{\text{макс}}$ - не установлен
7.	Вид (виды) разрешенного использования	для ведения личного подсобного хозяйства
7.1.	Дополнительные сведения об использовании земельного участка	—
8.	Кадастровый или иной государственный учетный номер (инвентарный) здания, сооружения, объекта незавершенного строительства, расположенного на земельном участке	—
9.	Сведения о земельных участках (землях общего пользования, территории общего пользования), посредством которых обеспечивается доступ	—
10.	Иные сведения	—

4. Пояснения к сведениям об уточняемом земельном участке с кадастровым номером 56:04:0501001:12 :

1.	
----	--

1. Сведения о характерных точках границы уточняемого земельного участка с кадастровым номером 56:04:0501001:15 :

Система координат МСК-субъект 56

Зона № 2

Обозначение характерных точек границ	Координаты, м				Метод определения координат	Формулы, примененные для расчета средней квадратической погрешности определения координат характерных точек границ (M_t), с подставленными в такие формулы значениями и итоговые (вычисленные) значения M_t , м	Описание закрепления точки
	содержатся в Едином государственном реестре недвижимости		определены в результате выполнения комплексных кадастровых работ				
	X	Y	X	Y			
1	2	3	4	5	6	7	8
n195У	—	—	498539,32	2257936,73	Метод спутниковых геодезических	Ошибка!	-

КАРТА-ПЛАН ТЕРРИТОРИИ

Сведения об уточняемых земельных участках

					измерений (определений)		
н196У	—	—	498536,33	2257944,19	Метод спутниковых геодезических измерений (определений)	Ошибка!	-
н192У	—	—	498526,43	2257969,05	Метод спутниковых геодезических измерений (определений)	Ошибка!	-
н194У	—	—	498417,12	2257928,01	Метод спутниковых геодезических измерений (определений)	Ошибка!	-
н197У	—	—	498431,17	2257893,78	Метод спутниковых геодезических измерений (определений)	Ошибка!	-
н195У	—	—	498539,32	2257936,73	Метод спутниковых геодезических измерений (определений)	Ошибка!	-

2. Сведения о частях границ уточняемого земельного участка с кадастровым номером 56:04:0501001:15 :

Обозначение части границ		Горизонтальное проложение (S), м	Описание прохождения части границ	Сведения о согласовании местоположения границ(согласовано/спорное)
от т.	до т.			
1	2	3	4	5
н195У	н196У	8,04	—	—
н196У	н192У	26,76	—	—
н192У	н194У	116,76	—	—
н194У	н197У	37,00	—	—
н197У	н195У	116,37	—	—

КАРТА-ПЛАН ТЕРРИТОРИИ**Сведения об уточняемых земельных участках****3. Сведения о характеристиках уточняемого земельного участка с кадастровым номером 56:04:0501001:15 :**

№ п/п	Наименование характеристик земельного участка	Значение характеристики
1	2	3
1.	Адрес земельного участка	—
1.1.	Сведения о местоположении земельного участка (при отсутствии адреса) в структурированном в соответствии с федеральной информационной адресной системой виде	обл. Оренбургская, р-н Александровский, с. Ждановка, ул. Комсомольская, 43
1.2.	Дополнительные сведения о местоположении земельного участка	—
2.	Площадь земельного участка ± величина погрешности определения(вычисления) площади ($P \pm \Delta P$), м ²	4183±22
3.	Формула, примененная для вычисления предельной погрешности определения площади земельного участка, с подставленными значениями и итоговые (вычисленные) значения (ΔP), м ²	$\Delta P = 3,5 \cdot M_t \cdot \sqrt{P_{\text{ДОК}}} = 3,5 \cdot 0,10 \cdot \sqrt{4100} = 22$
4.	Площадь земельного участка согласно сведениям Единого государственного реестра недвижимости ($P_{\text{кад}}$), м ²	4100
5.	Оценка расхождения P и $P_{\text{кад}}$ ($P - P_{\text{кад}}$), м ²	83
6.	Предельный минимальный и максимальный размеры земельного участка ($P_{\text{мин}}$ и $P_{\text{макс}}$), м ²	$P_{\text{мин}}=450$, $P_{\text{макс}}$ - не установлен
7.	Вид (виды) разрешенного использования	Для ведения личного подсобного хозяйства
7.1.	Дополнительные сведения об использовании земельного участка	—
8.	Кадастровый или иной государственный учетный номер (инвентарный) здания, сооружения, объекта незавершенного строительства, расположенного на земельном участке	56:04:0501001:951
9.	Сведения о земельных участках (землях общего пользования, территории общего пользования), посредством которых обеспечивается доступ	—
10.	Иные сведения	—

4. Пояснения к сведениям об уточняемом земельном участке с кадастровым номером 56:04:0501001:15 :

1.

1. Сведения о характерных точках границы уточняемого земельного участка с кадастровым номером 56:04:0501001:20 :

КАРТА-ПЛАН ТЕРРИТОРИИ

Сведения об уточняемых земельных участках

Система координат МСК-субъект 56

Зона № 2

Обозначение характерных точек границ	Координаты, м				Метод определения координат	Формулы, примененные для расчета средней квадратической погрешности определения координат характерных точек границ (M_t), с подставленными в такие формулы значениями и итоговые (вычисленные) значения M_t , м	Описание закрепления точки
	содержатся в Едином государственном реестре недвижимости		определены в результате выполнения комплексных кадастровых работ				
	X	Y	X	Y			
1	2	3	4	5	6	7	8
196	—	—	498908,26	2258035,05	Метод спутниковых геодезических измерений (определений)	Ошибка!	—
н352У	—	—	498911,14	2258036,49	Метод спутниковых геодезических измерений (определений)	Ошибка!	-
н353У	—	—	498898,41	2258063,05	Метод спутниковых геодезических измерений (определений)	Ошибка!	-
н354У	—	—	498894,76	2258061,46	Метод спутниковых геодезических измерений (определений)	Ошибка!	-
н372У	—	—	498828,55	2258030,98	Метод спутниковых геодезических измерений (определений)	Ошибка!	-
н373У	—	—	498782,76	2258007,12	Метод спутниковых геодезических измерений (определений)	Ошибка!	-

КАРТА-ПЛАН ТЕРРИТОРИИ

Сведения об уточняемых земельных участках

365	—	—	498795,48	2257981,17	Метод спутниковых геодезических измерений (определений)	Ошибка!	—
196	—	—	498908,26	2258035,05	Метод спутниковых геодезических измерений (определений)	Ошибка!	—

2. Сведения о частях границ уточняемого земельного участка с кадастровым номером 56:04:0501001:20 :

Обозначение части границ		Горизонтальное проложение (S), м	Описание прохождения части границ	Сведения о согласовании местоположения границ(согласовано/спорное)
от т.	до т.			
1	2	3	4	5
196	н352У	3,22	—	—
н352У	н353У	29,45	—	—
н353У	н354У	3,98	—	—
н354У	н372У	72,89	—	—
н372У	н373У	51,63	—	—
н373У	365	28,90	—	—
365	196	124,99	—	—

3. Сведения о характеристиках уточняемого земельного участка с кадастровым номером 56:04:0501001:20 :

№ п/п	Наименование характеристик земельного участка	Значение характеристики
1	2	3
1.	Адрес земельного участка	—
1.1.	Сведения о местоположении земельного участка (при отсутствии адреса) в структурированном в соответствии с федеральной информационной адресной системой виде	обл. Оренбургская, р-н Александровский, с. Ждановка, ул. Молодежная, 54
1.2.	Дополнительные сведения о местоположении земельного участка	—
2.	Площадь земельного участка ± величина погрешности определения(вычисления) площади ($P \pm \Delta P$), м ²	3850±23
3.	Формула, примененная для вычисления предельной погрешности определения площади земельного участка, с подставленными значениями и итоговые (вычисленные) значения (ΔP), м ²	$\Delta P = 3,5 \cdot M_t \cdot \sqrt{P_{\text{док}}} = 3,5 \cdot 0,10 \cdot \sqrt{4300} = 23$
4.	Площадь земельного участка согласно сведениям Единого государственного реестра недвижимости ($P_{\text{кад}}$), м ²	4300

КАРТА-ПЛАН ТЕРРИТОРИИ

Сведения об уточняемых земельных участках

1	2	3
5.	Оценка расхождения Р и Ркад (Р – Ркад), м ²	-450
6.	Предельный минимальный и максимальный размеры земельного участка (Рмин и Рмакс), м ²	Рмин=450, Рмакс - не установлен
7.	Вид (виды) разрешенного использования	для ведения личного подсобного хозяйства
7.1.	Дополнительные сведения об использовании земельного участка	—
8.	Кадастровый или иной государственный учетный номер (инвентарный) здания, сооружения, объекта незавершенного строительства, расположенного на земельном участке	56:04:0501001:1143
9.	Сведения о земельных участках (землях общего пользования, территории общего пользования), посредством которых обеспечивается доступ	—
10.	Иные сведения	—

4. Пояснения к сведениям об уточняемом земельном участке с кадастровым номером 56:04:0501001:20 :

1.	
----	--

1. Сведения о характерных точках границы уточняемого земельного участка с кадастровым номером 56:04:0501001:27 :

Система координат МСК-субъект 56

Зона № 2

Обозначение характерных точек границ	Координаты, м				Метод определения координат	Формулы, примененные для расчета средней квадратической погрешности определения координат характерных точек границ (M _i), с подставленными в такие формулы значениями и итоговые (вычисленные) значения M _i , м	Описание закрепления точки
	содержатся в Едином государственном реестре недвижимости		определены в результате выполнения комплексных кадастровых работ				
	X	Y	X	Y			
1	2	3	4	5	6	7	8
н243У	—	—	499667,62	2256920,08	Метод спутниковых геодезических измерений (определений)	Ошибка!	-
н820У	—	—	499661,79	2256949,33	Метод спутниковых геодезических	Ошибка!	-

КАРТА-ПЛАН ТЕРРИТОРИИ

Сведения об уточняемых земельных участках

					измерений (определений)		
н821У	—	—	499642,16	2257045,79	Метод спутниковых геодезических измерений (определений)	Ошибка!	-
н822У	—	—	499633,26	2257093,29	Метод спутниковых геодезических измерений (определений)	Ошибка!	-
н244У	—	—	499604,96	2257087,99	Метод спутниковых геодезических измерений (определений)	Ошибка!	-
н246У	—	—	499637,55	2256917,93	Метод спутниковых геодезических измерений (определений)	Ошибка!	-
н243У	—	—	499667,62	2256920,08	Метод спутниковых геодезических измерений (определений)	Ошибка!	-

2. Сведения о частях границ уточняемого земельного участка с кадастровым номером 56:04:0501001:27 :

Обозначение части границ		Горизонтальное положение (S), м	Описание прохождения части границ	Сведения о согласовании местоположения границ(согласовано/спорное)
от т.	до т.			
1	2	3	4	5
н243У	н820У	29,83	—	—
н820У	н821У	98,44	—	—
н821У	н822У	48,33	—	—
н822У	н244У	28,79	—	—
н244У	н246У	173,15	—	—
н246У	н243У	30,15	—	—

КАРТА-ПЛАН ТЕРРИТОРИИ

Сведения об уточняемых земельных участках

3. Сведения о характеристиках уточняемого земельного участка с кадастровым номером 56:04:0501001:27 :

№ п/п	Наименование характеристик земельного участка	Значение характеристики
1	2	3
1.	Адрес земельного участка	—
1.1.	Сведения о местоположении земельного участка (при отсутствии адреса) в структурированном в соответствии с федеральной информационной адресной системой виде	Оренбургская область, р-н. Александровский, с. Ждановка, ул. Ленина, д. 92
1.2.	Дополнительные сведения о местоположении земельного участка	—
2.	Площадь земельного участка ± величина погрешности определения(вычисления) площади ($P \pm \Delta P$), м ²	5095±25
3.	Формула, примененная для вычисления предельной погрешности определения площади земельного участка, с подставленными значениями и итоговые (вычисленные) значения (ΔP), м ²	$\Delta P = 3,5 \cdot M_t \cdot \sqrt{P_{\text{ДОК}}} = 3,5 \cdot 0,10 \cdot \sqrt{5085} = 25$
4.	Площадь земельного участка согласно сведениям Единого государственного реестра недвижимости ($P_{\text{кад}}$), м ²	5085
5.	Оценка расхождения P и $P_{\text{кад}}$ ($P - P_{\text{кад}}$), м ²	10
6.	Предельный минимальный и максимальный размеры земельного участка ($P_{\text{мин}}$ и $P_{\text{макс}}$), м ²	$P_{\text{мин}}=450$, $P_{\text{макс}}$ - не установлен
7.	Вид (виды) разрешенного использования	Для ведения личного подсобного хозяйства
7.1.	Дополнительные сведения об использовании земельного участка	—
8.	Кадастровый или иной государственный учетный номер (инвентарный) здания, сооружения, объекта незавершенного строительства, расположенного на земельном участке	56:04:0501001:1157
9.	Сведения о земельных участках (землях общего пользования, территории общего пользования), посредством которых обеспечивается доступ	—
10.	Иные сведения	—

4. Пояснения к сведениям об уточняемом земельном участке с кадастровым номером 56:04:0501001:27 :

1.

1. Сведения о характерных точках границы уточняемого земельного участка с кадастровым номером 56:04:0501001:29 :

КАРТА-ПЛАН ТЕРРИТОРИИ

Сведения об уточняемых земельных участках

Система координат МСК-субъект 56

Зона № 2

Обозначение характерных точек границ	Координаты, м				Метод определения координат	Формулы, примененные для расчета средней квадратической погрешности определения координат характерных точек границ (M_t), с подставленными в такие формулы значениями и итоговые (вычисленные) значения M_t , м	Описание закрепления точки
	содержатся в Едином государственном реестре недвижимости		определены в результате выполнения комплексных кадастровых работ				
	X	Y	X	Y			
1	2	3	4	5	6	7	8
н666У	—	—	498389,33	2256113,75	Метод спутниковых геодезических измерений (определений)	Ошибка!	-
н665У	—	—	498449,75	2256140,55	Метод спутниковых геодезических измерений (определений)	Ошибка!	-
н1048У	—	—	498438,17	2256167,47	Метод спутниковых геодезических измерений (определений)	Ошибка!	-
н567У	—	—	498285,55	2256098,11	Метод спутниковых геодезических измерений (определений)	Ошибка!	-
н628У	—	—	498276,58	2256094,03	Метод спутниковых геодезических измерений (определений)	Ошибка!	-
н656У	—	—	498288,57	2256066,91	Метод спутниковых геодезических измерений (определений)	Ошибка!	-

КАРТА-ПЛАН ТЕРРИТОРИИ

Сведения об уточняемых земельных участках

н655У	—	—	498354,63	2256096,52	Метод спутниковых геодезических измерений (определений)	Ошибка!	-
н666У	—	—	498389,33	2256113,75	Метод спутниковых геодезических измерений (определений)	Ошибка!	-

2. Сведения о частях границ уточняемого земельного участка с кадастровым номером 56:04:0501001:29 :

Обозначение части границ		Горизонтальное проложение (S), м	Описание прохождения части границ	Сведения о согласовании местоположения границ(согласовано/спорное)
от т.	до т.			
1	2	3	4	5
н666У	н665У	66,10	—	—
н665У	н1048У	29,30	—	—
н1048У	н567У	167,64	—	—
н567У	н628У	9,85	—	—
н628У	н656У	29,65	—	—
н656У	н655У	72,39	—	—
н655У	н666У	38,74	—	—

3. Сведения о характеристиках уточняемого земельного участка с кадастровым номером 56:04:0501001:29 :

№ п/п	Наименование характеристик земельного участка	Значение характеристики
1	2	3
1.	Адрес земельного участка	—
1.1.	Сведения о местоположении земельного участка (при отсутствии адреса) в структурированном в соответствии с федеральной информационной адресной системой виде	обл. Оренбургская р-н Александровский с. Ждановка ул. Кирова,109
1.2.	Дополнительные сведения о местоположении земельного участка	—
2.	Площадь земельного участка ± величина погрешности определения(вычисления) площади ($P \pm \Delta P$), м ²	5218±26
3.	Формула, примененная для вычисления предельной погрешности определения площади земельного участка, с подставленными значениями и итоговые (вычисленные) значения (ΔP), м ²	$\Delta P = 3,5 \cdot M_t \cdot \sqrt{P_{\text{док}}} = 3,5 \cdot 0,10 \cdot \sqrt{5439} = 26$
4.	Площадь земельного участка согласно сведениям Единого государственного реестра недвижимости ($P_{\text{кад}}$), м ²	5439

КАРТА-ПЛАН ТЕРРИТОРИИ

Сведения об уточняемых земельных участках

1	2	3
5.	Оценка расхождения Р и Ркад (Р – Ркад), м ²	-221
6.	Предельный минимальный и максимальный размеры земельного участка (Рмин и Рмакс), м ²	Рмин=450, Рмакс - не установлен
7.	Вид (виды) разрешенного использования	Для ведения личного подсобного хозяйства
7.1.	Дополнительные сведения об использовании земельного участка	—
8.	Кадастровый или иной государственный учетный номер (инвентарный) здания, сооружения, объекта незавершенного строительства, расположенного на земельном участке	56:04:0501001:1154
9.	Сведения о земельных участках (землях общего пользования, территории общего пользования), посредством которых обеспечивается доступ	—
10.	Иные сведения	—

4. Пояснения к сведениям об уточняемом земельном участке с кадастровым номером 56:04:0501001:29 :

1.	
----	--

1. Сведения о характерных точках границы уточняемого земельного участка с кадастровым номером 56:04:0501001:37 :

Система координат МСК-субъект 56

Зона № 2

Обозначение характерных точек границ	Координаты, м				Метод определения координат	Формулы, примененные для расчета средней квадратической погрешности определения координат характерных точек границ (M _i), с подставленными в такие формулы значениями и итоговые (вычисленные) значения M _i , м	Описание закрепления точки
	содержатся в Едином государственном реестре недвижимости		определены в результате выполнения комплексных кадастровых работ				
	X	Y	X	Y			
1	2	3	4	5	6	7	8
178	—	—	498385,49	2256737,67	Метод спутниковых геодезических измерений (определений)	Ошибка!	—
н546У	—	—	498428,25	2256754,85	Метод спутниковых геодезических	Ошибка!	-

КАРТА-ПЛАН ТЕРРИТОРИИ

Сведения об уточняемых земельных участках

					измерений (определений)		
н606У	—	—	498418,14	2256784,38	Метод спутниковых геодезических измерений (определений)	Ошибка!	-
н607У	—	—	498246,30	2256710,12	Метод спутниковых геодезических измерений (определений)	Ошибка!	-
н551У	—	—	498251,73	2256697,50	Метод спутниковых геодезических измерений (определений)	Ошибка!	-
179	—	—	498256,42	2256684,00	Метод спутниковых геодезических измерений (определений)	Ошибка!	—
178	—	—	498385,49	2256737,67	Метод спутниковых геодезических измерений (определений)	Ошибка!	—

2. Сведения о частях границ уточняемого земельного участка с кадастровым номером 56:04:0501001:37 :

Обозначение части границ		Горизонтальное положение (S), м	Описание прохождения части границ	Сведения о согласовании местоположения границ(согласовано/спорное)
от т.	до т.			
1	2	3	4	5
178	н546У	46,08	—	—
н546У	н606У	31,21	—	—
н606У	н607У	187,20	—	—
н607У	н551У	13,74	—	—
н551У	179	14,29	—	—
179	178	139,78	—	—

КАРТА-ПЛАН ТЕРРИТОРИИ

Сведения об уточняемых земельных участках

3. Сведения о характеристиках уточняемого земельного участка с кадастровым номером 56:04:0501001:37 :

№ п/п	Наименование характеристик земельного участка	Значение характеристики
1	2	3
1.	Адрес земельного участка	—
1.1.	Сведения о местоположении земельного участка (при отсутствии адреса) в структурированном в соответствии с федеральной информационной адресной системой виде	обл. Оренбургская, р-н Александровский, с. Ждановка, ул. Кирова, 68
1.2.	Дополнительные сведения о местоположении земельного участка	—
2.	Площадь земельного участка ± величина погрешности определения(вычисления) площади ($P \pm \Delta P$), м ²	5469±25
3.	Формула, примененная для вычисления предельной погрешности определения площади земельного участка, с подставленными значениями и итоговые (вычисленные) значения (ΔP), м ²	$\Delta P = 3,5 \cdot M_t \cdot \sqrt{P_{\text{ДОК}}} = 3,5 \cdot 0,10 \cdot \sqrt{5292} = 25$
4.	Площадь земельного участка согласно сведениям Единого государственного реестра недвижимости ($P_{\text{кад}}$), м ²	5292
5.	Оценка расхождения P и $P_{\text{кад}}$ ($P - P_{\text{кад}}$), м ²	177
6.	Предельный минимальный и максимальный размеры земельного участка ($P_{\text{мин}}$ и $P_{\text{макс}}$), м ²	$P_{\text{мин}}=450$, $P_{\text{макс}}$ - не установлен
7.	Вид (виды) разрешенного использования	Для ведения личного подсобного хозяйства
7.1.	Дополнительные сведения об использовании земельного участка	—
8.	Кадастровый или иной государственный учетный номер (инвентарный) здания, сооружения, объекта незавершенного строительства, расположенного на земельном участке	56:04:0501001:948
9.	Сведения о земельных участках (землях общего пользования, территории общего пользования), посредством которых обеспечивается доступ	—
10.	Иные сведения	—

4. Пояснения к сведениям об уточняемом земельном участке с кадастровым номером 56:04:0501001:37 :

1.	
----	--

1. Сведения о характерных точках границы уточняемого земельного участка с кадастровым номером 56:04:0501001:38 :

КАРТА-ПЛАН ТЕРРИТОРИИ

Сведения об уточняемых земельных участках

Система координат МСК-субъект 56

Зона № 2

Обозначение характерных точек границ	Координаты, м				Метод определения координат	Формулы, примененные для расчета средней квадратической погрешности определения координат характерных точек границ (M_t), с подставленными в такие формулы значениями и итоговые (вычисленные) значения M_t , м	Описание закрепления точки
	содержатся в Едином государственном реестре недвижимости		определены в результате выполнения комплексных кадастровых работ				
	X	Y	X	Y			
1	2	3	4	5	6	7	8
н488У	—	—	499657,48	2257130,92	Метод спутниковых геодезических измерений (определений)	Ошибка!	-
н499У	—	—	499642,31	2257205,41	Метод спутниковых геодезических измерений (определений)	Ошибка!	-
н324У	—	—	499627,63	2257278,11	Метод спутниковых геодезических измерений (определений)	Ошибка!	-
н787У	—	—	499598,20	2257271,44	Метод спутниковых геодезических измерений (определений)	Ошибка!	-
н784У	—	—	499599,14	2257266,72	Метод спутниковых геодезических измерений (определений)	Ошибка!	-
н785У	—	—	499616,55	2257179,18	Метод спутниковых геодезических измерений (определений)	Ошибка!	-

КАРТА-ПЛАН ТЕРРИТОРИИ

Сведения об уточняемых земельных участках

н786У	—	—	499626,30	2257125,36	Метод спутниковых геодезических измерений (определений)	Ошибка!	-
н488У	—	—	499657,48	2257130,92	Метод спутниковых геодезических измерений (определений)	Ошибка!	-

2. Сведения о частях границ уточняемого земельного участка с кадастровым номером 56:04:0501001:38 :

Обозначение части границ		Горизонтальное проложение (S), м	Описание прохождения части границ	Сведения о согласовании местоположения границ(согласовано/спорное)
от т.	до т.			
1	2	3	4	5
н488У	н499У	76,02	—	—
н499У	н324У	74,17	—	—
н324У	н787У	30,18	—	—
н787У	н784У	4,81	—	—
н784У	н785У	89,25	—	—
н785У	н786У	54,70	—	—
н786У	н488У	31,67	—	—

3. Сведения о характеристиках уточняемого земельного участка с кадастровым номером 56:04:0501001:38 :

№ п/п	Наименование характеристик земельного участка	Значение характеристики
1	2	3
1.	Адрес земельного участка	—
1.1.	Сведения о местоположении земельного участка (при отсутствии адреса) в структурированном в соответствии с федеральной информационной адресной системой виде	Оренбургская область, Александровский район, село Ждановка, улица Ленина, дом 81
1.2.	Дополнительные сведения о местоположении земельного участка	—
2.	Площадь земельного участка ± величина погрешности определения(вычисления) площади ($P \pm \Delta P$), м ²	4572±25
3.	Формула, примененная для вычисления предельной погрешности определения площади земельного участка, с подставленными значениями и итоговые (вычисленные) значения (ΔP), м ²	$\Delta P = 3,5 \cdot M_t \cdot \sqrt{P_{\text{док}}} = 3,5 \cdot 0,10 \cdot \sqrt{5022} = 25$
4.	Площадь земельного участка согласно сведениям Единого государственного реестра недвижимости ($P_{\text{кад}}$), м ²	5022

КАРТА-ПЛАН ТЕРРИТОРИИ

Сведения об уточняемых земельных участках

1	2	3
5.	Оценка расхождения Р и Ркад (Р – Ркад), м ²	-450
6.	Предельный минимальный и максимальный размеры земельного участка (Рмин и Рмакс), м ²	Рмин=450, Рмакс - не установлен
7.	Вид (виды) разрешенного использования	Для ведения личного подсобного хозяйства
7.1.	Дополнительные сведения об использовании земельного участка	—
8.	Кадастровый или иной государственный учетный номер (инвентарный) здания, сооружения, объекта незавершенного строительства, расположенного на земельном участке	56:04:0501001:1076
9.	Сведения о земельных участках (землях общего пользования, территории общего пользования), посредством которых обеспечивается доступ	—
10.	Иные сведения	—

4. Пояснения к сведениям об уточняемом земельном участке с кадастровым номером 56:04:0501001:38 :

1.	
----	--

1. Сведения о характерных точках границы уточняемого земельного участка с кадастровым номером 56:04:0501001:39 :

Система координат МСК-субъект 56

Зона № 2

Обозначение характерных точек границ	Координаты, м				Метод определения координат	Формулы, примененные для расчета средней квадратической погрешности определения координат характерных точек границ (M _i), с подставленными в такие формулы значениями и итоговые (вычисленные) значения M _i , м	Описание закрепления точки
	содержатся в Едином государственном реестре недвижимости		определены в результате выполнения комплексных кадастровых работ				
	X	Y	X	Y			
1	2	3	4	5	6	7	8
н865У	—	—	499375,22	2257081,17	Метод спутниковых геодезических измерений (определений)	Ошибка!	-
н864У	—	—	499365,29	2257142,63	Метод спутниковых геодезических	Ошибка!	-

КАРТА-ПЛАН ТЕРРИТОРИИ

Сведения об уточняемых земельных участках

					измерений (определений)		
н863У	—	—	499359,47	2257141,67	Метод спутниковых геодезических измерений (определений)	Ошибка!	-
н862У	—	—	499341,98	2257221,09	Метод спутниковых геодезических измерений (определений)	Ошибка!	-
н883У	—	—	499330,27	2257220,61	Метод спутниковых геодезических измерений (определений)	Ошибка!	-
н884У	—	—	499321,47	2257219,53	Метод спутниковых геодезических измерений (определений)	Ошибка!	-
н878У	—	—	499310,01	2257219,09	Метод спутниковых геодезических измерений (определений)	Ошибка!	-
н877У	—	—	499324,70	2257132,30	Метод спутниковых геодезических измерений (определений)	Ошибка!	-
н885У	—	—	499337,36	2257074,87	Метод спутниковых геодезических измерений (определений)	Ошибка!	-
н865У	—	—	499375,22	2257081,17	Метод спутниковых геодезических измерений (определений)	Ошибка!	-

КАРТА-ПЛАН ТЕРРИТОРИИ

Сведения об уточняемых земельных участках

2. Сведения о частях границ уточняемого земельного участка с кадастровым номером 56:04:0501001:39 :

Обозначение части границ		Горизонтальное проложение (S), м	Описание прохождения части границ	Сведения о согласовании местоположения границ(согласовано/спорное)
от т.	до т.			
1	2	3	4	5
н865У	н864У	62,26	—	—
н864У	н863У	5,90	—	—
н863У	н862У	81,32	—	—
н862У	н883У	11,72	—	—
н883У	н884У	8,87	—	—
н884У	н878У	11,47	—	—
н878У	н877У	88,02	—	—
н877У	н885У	58,81	—	—
н885У	н865У	38,38	—	—

3. Сведения о характеристиках уточняемого земельного участка с кадастровым номером 56:04:0501001:39 :

№ п/п	Наименование характеристик земельного участка	Значение характеристики
1	2	3
1.	Адрес земельного участка	—
1.1.	Сведения о местоположении земельного участка (при отсутствии адреса) в структурированном в соответствии с федеральной информационной адресной системой виде	обл. Оренбургская, р-н Александровский, с. Ждановка, ул. Ленина, 63
1.2.	Дополнительные сведения о местоположении земельного участка	—
2.	Площадь земельного участка ± величина погрешности определения(вычисления) площади ($P \pm \Delta P$), м ²	5301±25
3.	Формула, примененная для вычисления предельной погрешности определения площади земельного участка, с подставленными значениями и итоговые (вычисленные) значения (ΔP), м ²	$\Delta P = 3,5 \cdot M_t \cdot \sqrt{P_{\text{ДОК}}} = 3,5 \cdot 0,10 \cdot \sqrt{5289} = 25$
4.	Площадь земельного участка согласно сведениям Единого государственного реестра недвижимости ($P_{\text{кад}}$), м ²	5289
5.	Оценка расхождения P и $P_{\text{кад}}$ ($P - P_{\text{кад}}$), м ²	12
6.	Предельный минимальный и максимальный размеры земельного участка ($P_{\text{мин}}$ и $P_{\text{макс}}$), м ²	$P_{\text{мин}}=450$, $P_{\text{макс}}$ - не установлен
7.	Вид (виды) разрешенного использования	Для ведения личного подсобного хозяйства
7.1.	Дополнительные сведения об использовании земельного участка	—

КАРТА-ПЛАН ТЕРРИТОРИИ

Сведения об уточняемых земельных участках

1	2	3
8.	Кадастровый или иной государственный учетный номер (инвентарный) здания, сооружения, объекта незавершенного строительства, расположенного на земельном участке	56:04:0501001:1318
9.	Сведения о земельных участках (землях общего пользования, территории общего пользования), посредством которых обеспечивается доступ	—
10.	Иные сведения	—

4. Пояснения к сведениям об уточняемом земельном участке с кадастровым номером 56:04:0501001:39 :

1.	
----	--

1. Сведения о характерных точках границы уточняемого земельного участка с кадастровым номером 56:04:0501001:40 :

Система координат МСК-субъект 56

Зона № 2

Обозначение характерных точек границ	Координаты, м				Метод определения координат	Формулы, примененные для расчета средней квадратической погрешности определения координат характерных точек границ (M _i), с подставленными в такие формулы значениями и итоговые (вычисленные) значения M _i , м	Описание закрепления точки
	содержатся в Едином государственном реестре недвижимости		определены в результате выполнения комплексных кадастровых работ				
	X	Y	X	Y			
1	2	3	4	5	6	7	8
н702У	—	—	498254,96	2256463,52	Метод спутниковых геодезических измерений (определений)	Ошибка!	-
н701У	—	—	498301,66	2256483,85	Метод спутниковых геодезических измерений (определений)	Ошибка!	-
н704У	—	—	498286,23	2256519,72	Метод спутниковых геодезических измерений (определений)	Ошибка!	-

КАРТА-ПЛАН ТЕРРИТОРИИ

Сведения об уточняемых земельных участках

н705У	—	—	498110,42	2256442,07	Метод спутниковых геодезических измерений (определений)	Ошибка!	-
н706У	—	—	498105,12	2256439,88	Метод спутниковых геодезических измерений (определений)	Ошибка!	-
н707У	—	—	498117,81	2256408,57	Метод спутниковых геодезических измерений (определений)	Ошибка!	-
н708У	—	—	498123,27	2256410,92	Метод спутниковых геодезических измерений (определений)	Ошибка!	-
н702У	—	—	498254,96	2256463,52	Метод спутниковых геодезических измерений (определений)	Ошибка!	-

2. Сведения о частях границ уточняемого земельного участка с кадастровым номером 56:04:0501001:40 :

Обозначение части границ		Горизонтальное проложение (S), м	Описание прохождения части границ	Сведения о согласовании местоположения границ(согласовано/спорное)
от т.	до т.			
1	2	3	4	5
н702У	н701У	50,93	—	—
н701У	н704У	39,05	—	—
н704У	н705У	192,19	—	—
н705У	н706У	5,73	—	—
н706У	н707У	33,78	—	—
н707У	н708У	5,94	—	—
н708У	н702У	141,81	—	—

КАРТА-ПЛАН ТЕРРИТОРИИ

Сведения об уточняемых земельных участках

3. Сведения о характеристиках уточняемого земельного участка с кадастровым номером 56:04:0501001:40 :

№ п/п	Наименование характеристик земельного участка	Значение характеристики
1	2	3
1.	Адрес земельного участка	—
1.1.	Сведения о местоположении земельного участка (при отсутствии адреса) в структурированном в соответствии с федеральной информационной адресной системой виде	обл. Оренбургская, р-н Александровский, с. Ждановка, ул. Кирова, 85
1.2.	Дополнительные сведения о местоположении земельного участка	—
2.	Площадь земельного участка ± величина погрешности определения(вычисления) площади ($P \pm \Delta P$), м ²	7307±30
3.	Формула, примененная для вычисления предельной погрешности определения площади земельного участка, с подставленными значениями и итоговые (вычисленные) значения (ΔP), м ²	$\Delta P = 3,5 \cdot M_t \cdot \sqrt{P_{\text{ДОК}}} = 3,5 \cdot 0,10 \cdot \sqrt{7439} = 30$
4.	Площадь земельного участка согласно сведениям Единого государственного реестра недвижимости ($P_{\text{кад}}$), м ²	7439
5.	Оценка расхождения P и $P_{\text{кад}}$ ($P - P_{\text{кад}}$), м ²	-132
6.	Предельный минимальный и максимальный размеры земельного участка ($P_{\text{мин}}$ и $P_{\text{макс}}$), м ²	$P_{\text{мин}}=450$, $P_{\text{макс}}$ - не установлен
7.	Вид (виды) разрешенного использования	Для ведения личного подсобного хозяйства
7.1.	Дополнительные сведения об использовании земельного участка	—
8.	Кадастровый или иной государственный учетный номер (инвентарный) здания, сооружения, объекта незавершенного строительства, расположенного на земельном участке	—
9.	Сведения о земельных участках (землях общего пользования, территории общего пользования), посредством которых обеспечивается доступ	—
10.	Иные сведения	—

4. Пояснения к сведениям об уточняемом земельном участке с кадастровым номером 56:04:0501001:40 :

1.

1. Сведения о характерных точках границы уточняемого земельного участка с кадастровым номером 56:04:0501001:44 :

КАРТА-ПЛАН ТЕРРИТОРИИ

Сведения об уточняемых земельных участках

Система координат МСК-субъект 56

Зона № 2

Обозначение характерных точек границ	Координаты, м				Метод определения координат	Формулы, примененные для расчета средней квадратической погрешности определения координат характерных точек границ (M_t), с подставленными в такие формулы значениями и итоговые (вычисленные) значения M_t , м	Описание закрепления точки
	содержатся в Едином государственном реестре недвижимости		определены в результате выполнения комплексных кадастровых работ				
	X	Y	X	Y			
1	2	3	4	5	6	7	8
н493У	—	—	499115,64	2257266,88	Метод спутниковых геодезических измерений (определений)	Ошибка!	-
н492У	—	—	499111,45	2257275,25	Метод спутниковых геодезических измерений (определений)	Ошибка!	-
111	—	—	499101,29	2257295,65	Метод спутниковых геодезических измерений (определений)	Ошибка!	—
н495У	—	—	499023,84	2257257,56	Метод спутниковых геодезических измерений (определений)	Ошибка!	-
н494У	—	—	499039,42	2257231,06	Метод спутниковых геодезических измерений (определений)	Ошибка!	-
н493У	—	—	499115,64	2257266,88	Метод спутниковых геодезических измерений (определений)	Ошибка!	-

КАРТА-ПЛАН ТЕРРИТОРИИ
Сведения об уточняемых земельных участках

2. Сведения о частях границ уточняемого земельного участка с кадастровым номером 56:04:0501001:44 :

Обозначение части границ		Горизонтальное проложение (S), м	Описание прохождения части границ	Сведения о согласовании местоположения границ(согласовано/спорное)
от т.	до т.			
1	2	3	4	5
н493У	н492У	9,36	—	—
н492У	111	22,79	—	—
111	н495У	86,31	—	—
н495У	н494У	30,74	—	—
н494У	н493У	84,22	—	—

3. Сведения о характеристиках уточняемого земельного участка с кадастровым номером 56:04:0501001:44 :

№ п/п	Наименование характеристик земельного участка	Значение характеристики
1	2	3
1.	Адрес земельного участка	—
1.1.	Сведения о местоположении земельного участка (при отсутствии адреса) в структурированном в соответствии с федеральной информационной адресной системой виде	обл. Оренбургская, р-н Александровский, с. Ждановка, ул. Молодежная, 3
1.2.	Дополнительные сведения о местоположении земельного участка	—
2.	Площадь земельного участка ± величина погрешности определения(вычисления) площади ($P \pm \Delta P$), м ²	2676±18
3.	Формула, примененная для вычисления предельной погрешности определения площади земельного участка, с подставленными значениями и итоговые (вычисленные) значения (ΔP), м ²	$\Delta P = 3,5 \cdot M_t \cdot \sqrt{P_{\text{док}}} = 3,5 \cdot 0,10 \cdot \sqrt{2500} = 18$
4.	Площадь земельного участка согласно сведениям Единого государственного реестра недвижимости ($P_{\text{кад}}$), м ²	2500
5.	Оценка расхождения P и $P_{\text{кад}}$ ($P - P_{\text{кад}}$), м ²	176
6.	Предельный минимальный и максимальный размеры земельного участка ($P_{\text{мин}}$ и $P_{\text{макс}}$), м ²	$P_{\text{мин}}=450$, $P_{\text{макс}}$ - не установлен
7.	Вид (виды) разрешенного использования	Для ведения личного подсобного хозяйства
7.1.	Дополнительные сведения об использовании земельного участка	—
8.	Кадастровый или иной государственный учетный номер (инвентарный) здания, сооружения, объекта незавершенного строительства, расположенного на земельном участке	56:04:0501001:913
9.	Сведения о земельных участках (землях общего пользования, территории общего пользования), посредством которых обеспечивается доступ	—

КАРТА-ПЛАН ТЕРРИТОРИИ

Сведения об уточняемых земельных участках

1	2	3
10.	Иные сведения	—

4. Пояснения к сведениям об уточняемом земельном участке с кадастровым номером 56:04:0501001:44 :

1.	
-----------	--

1. Сведения о характерных точках границы уточняемого земельного участка с кадастровым номером 56:04:0501001:48 :

Система координат МСК-субъект 56

Зона № 2

Обозначение характерных точек границ	Координаты, м				Метод определения координат	Формулы, примененные для расчета средней квадратической погрешности определения координат характерных точек границ (M_t), с подставленными в такие формулы значениями и итоговые (вычисленные) значения M_t , м	Описание закрепления точки
	содержатся в Едином государственном реестре недвижимости		определены в результате выполнения комплексных кадастровых работ				
	X	Y	X	Y			
1	2	3	4	5	6	7	8
н439У	—	—	499211,83	2257617,22	Метод спутниковых геодезических измерений (определений)	Ошибка!	-
313	—	—	499196,07	2257645,65	Метод спутниковых геодезических измерений (определений)	Ошибка!	—
314	—	—	499111,12	2257602,90	Метод спутниковых геодезических измерений (определений)	Ошибка!	—
н442У	—	—	499124,99	2257572,74	Метод спутниковых геодезических измерений (определений)	Ошибка!	-

КАРТА-ПЛАН ТЕРРИТОРИИ

Сведения об уточняемых земельных участках

н439У	—	—	499211,83	2257617,22	Метод спутниковых геодезических измерений (определений)	Ошибка!	-
-------	---	---	-----------	------------	------------------------------------------------------------------	---------	---

2. Сведения о частях границ уточняемого земельного участка с кадастровым номером 56:04:0501001:48 :

Обозначение части границ		Горизонтальное проложение (S), м	Описание прохождения части границ	Сведения о согласовании местоположения границ(согласовано/спорное)
от т.	до т.			
1	2	3	4	5
н439У	313	32,51	—	—
313	314	95,10	—	—
314	н442У	33,20	—	—
н442У	н439У	97,57	—	—

3. Сведения о характеристиках уточняемого земельного участка с кадастровым номером 56:04:0501001:48 :

№ п/п	Наименование характеристик земельного участка	Значение характеристики
1	2	3
1.	Адрес земельного участка	—
1.1.	Сведения о местоположении земельного участка (при отсутствии адреса) в структурированном в соответствии с федеральной информационной адресной системой виде	Оренбургская область, муниципальный район Александровский, сельское поселение Ждановский сельсовет, село Ждановка, улица Первомайская, дом 25
1.2.	Дополнительные сведения о местоположении земельного участка	—
2.	Площадь земельного участка ± величина погрешности определения(вычисления) площади ($P \pm \Delta P$), м ²	3162±18
3.	Формула, примененная для вычисления предельной погрешности определения площади земельного участка, с подставленными значениями и итоговые (вычисленные) значения (ΔP), м ²	$\Delta P = 3,5 \cdot M_t \cdot \sqrt{P_{\text{док}}} = 3,5 \cdot 0,10 \cdot \sqrt{2700} = 18$
4.	Площадь земельного участка согласно сведениям Единого государственного реестра недвижимости ($P_{\text{кад}}$), м ²	2700
5.	Оценка расхождения P и $P_{\text{кад}}$ ($P - P_{\text{кад}}$), м ²	462
6.	Предельный минимальный и максимальный размеры земельного участка ($P_{\text{мин}}$ и $P_{\text{макс}}$), м ²	$P_{\text{мин}}=450$, $P_{\text{макс}}$ - не установлен
7.	Вид (виды) разрешенного использования	Для ведения личного подсобного хозяйства
7.1.	Дополнительные сведения об использовании земельного участка	—

КАРТА-ПЛАН ТЕРРИТОРИИ

Сведения об уточняемых земельных участках

1	2	3
8.	Кадастровый или иной государственный учетный номер (инвентарный) здания, сооружения, объекта незавершенного строительства, расположенного на земельном участке	56:04:0501001:1066
9.	Сведения о земельных участках (землях общего пользования, территории общего пользования), посредством которых обеспечивается доступ	—
10.	Иные сведения	—

4. Пояснения к сведениям об уточняемом земельном участке с кадастровым номером 56:04:0501001:48 :

1.	
----	--

1. Сведения о характерных точках границы уточняемого земельного участка с кадастровым номером 56:04:0501001:50 :

Система координат МСК-субъект 56

Зона № 2

Обозначение характерных точек границ	Координаты, м				Метод определения координат	Формулы, примененные для расчета средней квадратической погрешности определения координат характерных точек границ (M _i), с подставленными в такие формулы значениями и итоговые (вычисленные) значения M _i , м	Описание закрепления точки
	содержатся в Едином государственном реестре недвижимости		определены в результате выполнения комплексных кадастровых работ				
	X	Y	X	Y			
1	2	3	4	5	6	7	8
289	—	—	498992,65	2257407,39	Метод спутниковых геодезических измерений (определений)	Ошибка!	—
288	—	—	499035,73	2257431,00	Метод спутниковых геодезических измерений (определений)	Ошибка!	—
297	—	—	499025,35	2257451,84	Метод спутниковых геодезических измерений (определений)	Ошибка!	—

КАРТА-ПЛАН ТЕРРИТОРИИ

Сведения об уточняемых земельных участках

300	—	—	498979,68	2257430,75	Метод спутниковых геодезических измерений (определений)	Ошибка!	—
299	—	—	498975,32	2257438,40	Метод спутниковых геодезических измерений (определений)	Ошибка!	—
298	—	—	498923,02	2257413,66	Метод спутниковых геодезических измерений (определений)	Ошибка!	—
290	—	—	498938,45	2257381,25	Метод спутниковых геодезических измерений (определений)	Ошибка!	—
289	—	—	498992,65	2257407,39	Метод спутниковых геодезических измерений (определений)	Ошибка!	—

2. Сведения о частях границ уточняемого земельного участка с кадастровым номером 56:04:0501001:50 :

Обозначение части границ		Горизонтальное проложение (S), м	Описание прохождения части границ	Сведения о согласовании местоположения границ(согласовано/спорное)
от т.	до т.			
1	2	3	4	5
289	288	49,13	—	—
288	297	23,28	—	—
297	300	50,30	—	—
300	299	8,81	—	—
299	298	57,86	—	—
298	290	35,90	—	—
290	289	60,17	—	—

КАРТА-ПЛАН ТЕРРИТОРИИ

Сведения об уточняемых земельных участках

3. Сведения о характеристиках уточняемого земельного участка с кадастровым номером 56:04:0501001:50 :

№ п/п	Наименование характеристик земельного участка	Значение характеристики
1	2	3
1.	Адрес земельного участка	—
1.1.	Сведения о местоположении земельного участка (при отсутствии адреса) в структурированном в соответствии с федеральной информационной адресной системой виде	обл. Оренбургская, р-н Александровский, с. Ждановка, ул. Молодежная, 15
1.2.	Дополнительные сведения о местоположении земельного участка	—
2.	Площадь земельного участка ± величина погрешности определения(вычисления) площади ($P \pm \Delta P$), м ²	3348±19
3.	Формула, примененная для вычисления предельной погрешности определения площади земельного участка, с подставленными значениями и итоговые (вычисленные) значения (ΔP), м ²	$\Delta P = 3,5 \cdot M_t \cdot \sqrt{P_{\text{ДОК}}} = 3,5 \cdot 0,10 \cdot \sqrt{3000} = 19$
4.	Площадь земельного участка согласно сведениям Единого государственного реестра недвижимости ($P_{\text{кад}}$), м ²	3000
5.	Оценка расхождения P и $P_{\text{кад}}$ ($P - P_{\text{кад}}$), м ²	348
6.	Предельный минимальный и максимальный размеры земельного участка ($P_{\text{мин}}$ и $P_{\text{макс}}$), м ²	$P_{\text{мин}}=450$, $P_{\text{макс}}$ - не установлен
7.	Вид (виды) разрешенного использования	Для ведения личного подсобного хозяйства
7.1.	Дополнительные сведения об использовании земельного участка	—
8.	Кадастровый или иной государственный учетный номер (инвентарный) здания, сооружения, объекта незавершенного строительства, расположенного на земельном участке	—
9.	Сведения о земельных участках (землях общего пользования, территории общего пользования), посредством которых обеспечивается доступ	—
10.	Иные сведения	—

4. Пояснения к сведениям об уточняемом земельном участке с кадастровым номером 56:04:0501001:50 :

1.	
----	--

1. Сведения о характерных точках границы уточняемого земельного участка с кадастровым номером 56:04:0501001:51 :

КАРТА-ПЛАН ТЕРРИТОРИИ

Сведения об уточняемых земельных участках

Система координат МСК-субъект 56

Зона № 2

Обозначение характерных точек границ	Координаты, м				Метод определения координат	Формулы, примененные для расчета средней квадратической погрешности определения координат характерных точек границ (M_t), с подставленными в такие формулы значениями и итоговые (вычисленные) значения M_t , м	Описание закрепления точки
	содержатся в Едином государственном реестре недвижимости		определены в результате выполнения комплексных кадастровых работ				
	X	Y	X	Y			
1	2	3	4	5	6	7	8
н773У	—	—	499729,58	2257143,69	Метод спутниковых геодезических измерений (определений)	Ошибка!	-
н772У	—	—	499719,78	2257195,36	Метод спутниковых геодезических измерений (определений)	Ошибка!	-
н771У	—	—	499705,34	2257271,72	Метод спутниковых геодезических измерений (определений)	Ошибка!	-
н778У	—	—	499699,57	2257301,74	Метод спутниковых геодезических измерений (определений)	Ошибка!	-
н1052У	—	—	499669,04	2257297,87	Метод спутниковых геодезических измерений (определений)	Ошибка!	-
н1053У	—	—	499683,52	2257213,07	Метод спутниковых геодезических измерений (определений)	Ошибка!	-

КАРТА-ПЛАН ТЕРРИТОРИИ

Сведения об уточняемых земельных участках

н1054У	—	—	499687,31	2257190,31	Метод спутниковых геодезических измерений (определений)	Ошибка!	-
н1055У	—	—	499696,31	2257137,75	Метод спутниковых геодезических измерений (определений)	Ошибка!	-
н773У	—	—	499729,58	2257143,69	Метод спутниковых геодезических измерений (определений)	Ошибка!	-

2. Сведения о частях границ уточняемого земельного участка с кадастровым номером 56:04:0501001:51 :

Обозначение части границ		Горизонтальное проложение (S), м	Описание прохождения части границ	Сведения о согласовании местоположения границ(согласовано/спорное)
от т.	до т.			
1	2	3	4	5
н773У	н772У	52,59	—	—
н772У	н771У	77,71	—	—
н771У	н778У	30,57	—	—
н778У	н1052У	30,77	—	—
н1052У	н1053У	86,03	—	—
н1053У	н1054У	23,07	—	—
н1054У	н1055У	53,32	—	—
н1055У	н773У	33,80	—	—

3. Сведения о характеристиках уточняемого земельного участка с кадастровым номером 56:04:0501001:51 :

№ п/п	Наименование характеристик земельного участка	Значение характеристики
1	2	3
1.	Адрес земельного участка	—
1.1.	Сведения о местоположении земельного участка (при отсутствии адреса) в структурированном в соответствии с федеральной информационной адресной системой виде	обл. Оренбургская, р-н Александровский, с. Ждановка, ул. Ленина, 85
1.2.	Дополнительные сведения о местоположении земельного участка	—
2.	Площадь земельного участка ± величина погрешности определения(вычисления) площади ($P \pm \Delta P$), м ²	5220±25

КАРТА-ПЛАН ТЕРРИТОРИИ

Сведения об уточняемых земельных участках

1	2	3
3.	Формула, примененная для вычисления предельной погрешности определения площади земельного участка, с подставленными значениями и итоговые (вычисленные) значения (ΔP), м ²	$\Delta P = 3,5 \cdot M_t \cdot \sqrt{P_{\text{ДОК}}} = 3,5 \cdot 0,10 \cdot \sqrt{5200} = 25$
4.	Площадь земельного участка согласно сведениям Единого государственного реестра недвижимости ($P_{\text{кад}}$), м ²	5200
5.	Оценка расхождения P и $P_{\text{кад}}$ ($P - P_{\text{кад}}$), м ²	20
6.	Предельный минимальный и максимальный размеры земельного участка ($P_{\text{мин}}$ и $P_{\text{макс}}$), м ²	$P_{\text{мин}}=450$, $P_{\text{макс}}$ - не установлен
7.	Вид (виды) разрешенного использования	Для ведения личного подсобного хозяйства
7.1.	Дополнительные сведения об использовании земельного участка	—
8.	Кадастровый или иной государственный учетный номер (инвентарный) здания, сооружения, объекта незавершенного строительства, расположенного на земельном участке	—
9.	Сведения о земельных участках (землях общего пользования, территории общего пользования), посредством которых обеспечивается доступ	—
10.	Иные сведения	—

4. Пояснения к сведениям об уточняемом земельном участке с кадастровым номером 56:04:0501001:51 :

1.	
----	--

1. Сведения о характерных точках границы уточняемого земельного участка с кадастровым номером 56:04:0501001:52 :

Система координат МСК-субъект 56

Зона № 2

Обозначение характерных точек границ	Координаты, м				Метод определения координат	Формулы, примененные для расчета средней квадратической погрешности определения координат характерных точек границ (M_t), с подставленными в такие формулы значениями и итоговые (вычисленные) значения M_t , м	Описание закрепления точки
	содержатся в Едином государственном реестре недвижимости		определены в результате выполнения комплексных кадастровых работ				
	X	Y	X	Y			
1	2	3	4	5	6	7	8
н294У	—	—	498854,98	2257554,80	Метод спутниковых геодезических	Ошибка!	-

КАРТА-ПЛАН ТЕРРИТОРИИ

Сведения об уточняемых земельных участках

					измерений (определений)		
н291У	—	—	498840,39	2257588,89	Метод спутниковых геодезических измерений (определений)	Ошибка!	-
н293У	—	—	498732,04	2257543,39	Метод спутниковых геодезических измерений (определений)	Ошибка!	-
н296У	—	—	498745,46	2257510,46	Метод спутниковых геодезических измерений (определений)	Ошибка!	-
н294У	—	—	498854,98	2257554,80	Метод спутниковых геодезических измерений (определений)	Ошибка!	-

2. Сведения о частях границ уточняемого земельного участка с кадастровым номером 56:04:0501001:52 :

Обозначение части границ		Горизонтальное проложение (S), м	Описание прохождения части границ	Сведения о согласовании местоположения границ(согласовано/спорное)
от т.	до т.			
1	2	3	4	5
н294У	н291У	37,08	—	—
н291У	н293У	117,52	—	—
н293У	н296У	35,56	—	—
н296У	н294У	118,16	—	—

3. Сведения о характеристиках уточняемого земельного участка с кадастровым номером 56:04:0501001:52 :

№ п/п	Наименование характеристик земельного участка	Значение характеристики
1	2	3
1.	Адрес земельного участка	—
1.1.	Сведения о местоположении земельного участка (при отсутствии адреса) в структурированном в соответствии с федеральной информационной адресной системой виде	обл. Оренбургская, р-н Александровский, с. Ждановка, ул. Комсомольская, 20
1.2.	Дополнительные сведения о местоположении земельного участка	—

КАРТА-ПЛАН ТЕРРИТОРИИ

Сведения об уточняемых земельных участках

1	2	3
2.	Площадь земельного участка ± величина погрешности определения(вычисления) площади ($P \pm \Delta P$), м ²	4280±23
3.	Формула, примененная для вычисления предельной погрешности определения площади земельного участка, с подставленными значениями и итоговые (вычисленные) значения (ΔP), м ²	$\Delta P = 3,5 \cdot M_t \cdot \sqrt{P_{\text{ДОК}}} = 3,5 \cdot 0,10 \cdot \sqrt{4200} = 23$
4.	Площадь земельного участка согласно сведениям Единого государственного реестра недвижимости ($P_{\text{кад}}$), м ²	4200
5.	Оценка расхождения P и $P_{\text{кад}}$ ($P - P_{\text{кад}}$), м ²	80
6.	Предельный минимальный и максимальный размеры земельного участка ($P_{\text{мин}}$ и $P_{\text{макс}}$), м ²	$P_{\text{мин}}=450$, $P_{\text{макс}}$ - не установлен
7.	Вид (виды) разрешенного использования	Для ведения личного подсобного хозяйства
7.1.	Дополнительные сведения об использовании земельного участка	—
8.	Кадастровый или иной государственный учетный номер (инвентарный) здания, сооружения, объекта незавершенного строительства, расположенного на земельном участке	56:04:0501001:1026
9.	Сведения о земельных участках (землях общего пользования, территории общего пользования), посредством которых обеспечивается доступ	—
10.	Иные сведения	—

4. Пояснения к сведениям об уточняемом земельном участке с кадастровым номером 56:04:0501001:52 :

1.

1. Сведения о характерных точках границы уточняемого земельного участка с кадастровым номером 56:04:0501001:57 :

Система координат МСК-субъект 56

Зона № 2

Обозначение характерных точек границ	Координаты, м				Метод определения координат	Формулы, примененные для расчета средней квадратической погрешности определения координат характерных точек границ (M_t), с подставленными в такие формулы значениями и итоговые (вычисленные) значения M_t , м	Описание закрепления точки
	содержатся в Едином государственном реестре недвижимости		определены в результате выполнения комплексных кадастровых работ				
	X	Y	X	Y			
1	2	3	4	5	6	7	8

КАРТА-ПЛАН ТЕРРИТОРИИ

Сведения об уточняемых земельных участках

н180У	—	—	498442,01	2255992,62	Метод спутниковых геодезических измерений (определений)	Ошибка!	-
н641У	—	—	498498,75	2256014,63	Метод спутниковых геодезических измерений (определений)	Ошибка!	-
н181У	—	—	498493,68	2256027,29	Метод спутниковых геодезических измерений (определений)	Ошибка!	-
н646У	—	—	498483,90	2256049,82	Метод спутниковых геодезических измерений (определений)	Ошибка!	-
н647У	—	—	498459,49	2256041,03	Метод спутниковых геодезических измерений (определений)	Ошибка!	-
н648У	—	—	498426,91	2256025,35	Метод спутниковых геодезических измерений (определений)	Ошибка!	-
н654У	—	—	498369,87	2256002,68	Метод спутниковых геодезических измерений (определений)	Ошибка!	-
н185У	—	—	498350,94	2255995,47	Метод спутниковых геодезических измерений (определений)	Ошибка!	-
н186У	—	—	498363,44	2255961,93	Метод спутниковых геодезических измерений (определений)	Ошибка!	-

КАРТА-ПЛАН ТЕРРИТОРИИ

Сведения об уточняемых земельных участках

н180У	—	—	498442,01	2255992,62	Метод спутниковых геодезических измерений (определений)	Ошибка!	-
-------	---	---	-----------	------------	------------------------------------------------------------------	---------	---

2. Сведения о частях границ уточняемого земельного участка с кадастровым номером 56:04:0501001:57 :

Обозначение части границ		Горизонтальное проложение (S), м	Описание прохождения части границ	Сведения о согласовании местоположения границ(согласовано/спорное)
от т.	до т.			
1	2	3	4	5
н180У	н641У	60,86	—	—
н641У	н181У	13,64	—	—
н181У	н646У	24,56	—	—
н646У	н647У	25,94	—	—
н647У	н648У	36,16	—	—
н648У	н654У	61,38	—	—
н654У	н185У	20,26	—	—
н185У	н186У	35,79	—	—
н186У	н180У	84,35	—	—

3. Сведения о характеристиках уточняемого земельного участка с кадастровым номером 56:04:0501001:57 :

№ п/п	Наименование характеристик земельного участка	Значение характеристики
1	2	3
1.	Адрес земельного участка	—
1.1.	Сведения о местоположении земельного участка (при отсутствии адреса) в структурированном в соответствии с федеральной информационной адресной системой виде	обл. Оренбургская, р-н Александровский, с. Ждановка, ул. Кирова, 119
1.2.	Дополнительные сведения о местоположении земельного участка	—
2.	Площадь земельного участка ± величина погрешности определения(вычисления) площади ($P \pm \Delta P$), м ²	5301±26
3.	Формула, примененная для вычисления предельной погрешности определения площади земельного участка, с подставленными значениями и итоговые (вычисленные) значения (ΔP), м ²	$\Delta P = 3,5 \cdot M_t \cdot \sqrt{P_{\text{док}}} = 3,5 \cdot 0,10 \cdot \sqrt{5400} = 26$
4.	Площадь земельного участка согласно сведениям Единого государственного реестра недвижимости ($P_{\text{кад}}$), м ²	5400
5.	Оценка расхождения P и $P_{\text{кад}}$ ($P - P_{\text{кад}}$), м ²	-99

КАРТА-ПЛАН ТЕРРИТОРИИ

Сведения об уточняемых земельных участках

1	2	3
6.	Предельный минимальный и максимальный размеры земельного участка (Р_{мин} и Р_{макс}), м ²	Р _{мин} =450, Р _{макс} - не установлен
7.	Вид (виды) разрешенного использования	Для ведения личного подсобного хозяйства
7.1.	Дополнительные сведения об использовании земельного участка	—
8.	Кадастровый или иной государственный учетный номер (инвентарный) здания, сооружения, объекта незавершенного строительства, расположенного на земельном участке	56:04:0501001:996
9.	Сведения о земельных участках (землях общего пользования, территории общего пользования), посредством которых обеспечивается доступ	—
10.	Иные сведения	—

4. Пояснения к сведениям об уточняемом земельном участке с кадастровым номером 56:04:0501001:57 :

1.	
----	--

1. Сведения о характерных точках границы уточняемого земельного участка с кадастровым номером 56:04:0501001:58 :

Система координат МСК-субъект 56

Зона № 2

Обозначение характерных точек границ	Координаты, м				Метод определения координат	Формулы, примененные для расчета средней квадратической погрешности определения координат характерных точек границ (M_t), с подставленными в такие формулы значениями и итоговые (вычисленные) значения M_t , м	Описание закрепления точки
	содержатся в Едином государственном реестре недвижимости		определены в результате выполнения комплексных кадастровых работ				
	X	Y	X	Y			
1	2	3	4	5	6	7	8
210	—	—	498737,67	2257321,90	Метод спутниковых геодезических измерений (определений)	Ошибка!	—
209	—	—	498744,00	2257325,06	Метод спутниковых геодезических измерений (определений)	Ошибка!	—

КАРТА-ПЛАН ТЕРРИТОРИИ**Сведения об уточняемых земельных участках**

208	—	—	498745,75	2257322,22	Метод спутниковых геодезических измерений (определений)	Ошибка!	—
207	—	—	498780,86	2257337,23	Метод спутниковых геодезических измерений (определений)	Ошибка!	—
212	—	—	498767,55	2257370,03	Метод спутниковых геодезических измерений (определений)	Ошибка!	—
222	—	—	498748,33	2257361,88	Метод спутниковых геодезических измерений (определений)	Ошибка!	—
221	—	—	498744,54	2257360,36	Метод спутниковых геодезических измерений (определений)	Ошибка!	—
220	—	—	498722,83	2257351,14	Метод спутниковых геодезических измерений (определений)	Ошибка!	—
219	—	—	498662,68	2257327,44	Метод спутниковых геодезических измерений (определений)	Ошибка!	—
211	—	—	498675,05	2257298,04	Метод спутниковых геодезических измерений (определений)	Ошибка!	—
210	—	—	498737,67	2257321,90	Метод спутниковых геодезических измерений (определений)	Ошибка!	—

КАРТА-ПЛАН ТЕРРИТОРИИ

Сведения об уточняемых земельных участках

2. Сведения о частях границ уточняемого земельного участка с кадастровым номером 56:04:0501001:58 :

Обозначение части границ		Горизонтальное проложение (S), м	Описание прохождения части границ	Сведения о согласовании местоположения границ(согласовано/спорное)
от т.	до т.			
1	2	3	4	5
210	209	7,07	—	—
209	208	3,34	—	—
208	207	38,18	—	—
207	212	35,40	—	—
212	222	20,88	—	—
222	221	4,08	—	—
221	220	23,59	—	—
220	219	64,65	—	—
219	211	31,90	—	—
211	210	67,01	—	—

3. Сведения о характеристиках уточняемого земельного участка с кадастровым номером 56:04:0501001:58 :

№ п/п	Наименование характеристик земельного участка	Значение характеристики
1	2	3
1.	Адрес земельного участка	—
1.1.	Сведения о местоположении земельного участка (при отсутствии адреса) в структурированном в соответствии с федеральной информационной адресной системой виде	обл. Оренбургская, р-н Александровский, с. Ждановка, ул. Комсомольская, 7
1.2.	Дополнительные сведения о местоположении земельного участка	—
2.	Площадь земельного участка ± величина погрешности определения(вычисления) площади ($P \pm \Delta P$), м ²	3771±22
3.	Формула, примененная для вычисления предельной погрешности определения площади земельного участка, с подставленными значениями и итоговые (вычисленные) значения (ΔP), м ²	$\Delta P = 3,5 \cdot M_t \cdot \sqrt{P_{\text{ДОК}}} = 3,5 \cdot 0,10 \cdot \sqrt{4000} = 22$
4.	Площадь земельного участка согласно сведениям Единого государственного реестра недвижимости ($P_{\text{кад}}$), м ²	4000
5.	Оценка расхождения P и $P_{\text{кад}}$ ($P - P_{\text{кад}}$), м ²	-229
6.	Предельный минимальный и максимальный размеры земельного участка ($P_{\text{мин}}$ и $P_{\text{макс}}$), м ²	$P_{\text{мин}}=450$, $P_{\text{макс}}$ - не установлен
7.	Вид (виды) разрешенного использования	Для ведения личного подсобного хозяйства
7.1.	Дополнительные сведения об использовании земельного участка	—

КАРТА-ПЛАН ТЕРРИТОРИИ

Сведения об уточняемых земельных участках

1	2	3
8.	Кадастровый или иной государственный учетный номер (инвентарный) здания, сооружения, объекта незавершенного строительства, расположенного на земельном участке	56:04:0501001:975
9.	Сведения о земельных участках (землях общего пользования, территории общего пользования), посредством которых обеспечивается доступ	—
10.	Иные сведения	—

4. Пояснения к сведениям об уточняемом земельном участке с кадастровым номером 56:04:0501001:58 :

1.	
----	--

1. Сведения о характерных точках границы уточняемого земельного участка с кадастровым номером 56:04:0501001:61 :

Система координат МСК-субъект 56

Зона № 2

Обозначение характерных точек границ	Координаты, м				Метод определения координат	Формулы, примененные для расчета средней квадратической погрешности определения координат характерных точек границ (M _i), с подставленными в такие формулы значениями и итоговые (вычисленные) значения M _i , м	Описание закрепления точки
	содержатся в Едином государственном реестре недвижимости		определены в результате выполнения комплексных кадастровых работ				
	X	Y	X	Y			
1	2	3	4	5	6	7	8
н725У	—	—	498158,93	2256652,49	Метод спутниковых геодезических измерений (определений)	Ошибка!	-
154	—	—	498217,94	2256680,44	Метод спутниковых геодезических измерений (определений)	Ошибка!	—
н132У	—	—	498204,03	2256712,49	Метод спутниковых геодезических измерений (определений)	Ошибка!	-

КАРТА-ПЛАН ТЕРРИТОРИИ

Сведения об уточняемых земельных участках

н295У	—	—	498074,06	2256654,31	Метод спутниковых геодезических измерений (определений)	Ошибка!	-
н325У	—	—	498087,19	2256622,86	Метод спутниковых геодезических измерений (определений)	Ошибка!	-
н725У	—	—	498158,93	2256652,49	Метод спутниковых геодезических измерений (определений)	Ошибка!	-

2. Сведения о частях границ уточняемого земельного участка с кадастровым номером 56:04:0501001:61 :

Обозначение части границ		Горизонтальное проложение (S), м	Описание прохождения части границ	Сведения о согласовании местоположения границ(согласовано/спорное)
от т.	до т.			
1	2	3	4	5
н725У	154	65,29	—	—
154	н132У	34,94	—	—
н132У	н295У	142,40	—	—
н295У	н325У	34,08	—	—
н325У	н725У	77,62	—	—

3. Сведения о характеристиках уточняемого земельного участка с кадастровым номером 56:04:0501001:61 :

№ п/п	Наименование характеристик земельного участка	Значение характеристики
1	2	3
1.	Адрес земельного участка	—
1.1.	Сведения о местоположении земельного участка (при отсутствии адреса) в структурированном в соответствии с федеральной информационной адресной системой виде	обл. Оренбургская, р-н Александровский, с. Ждановка, ул. Кирова, 71
1.2.	Дополнительные сведения о местоположении земельного участка	—
2.	Площадь земельного участка ± величина погрешности определения(вычисления) площади ($P \pm \Delta P$), м ²	5050±26
3.	Формула, примененная для вычисления предельной погрешности определения площади земельного участка, с подставленными значениями и итоговые (вычисленные) значения (ΔP), м ²	$\Delta P = 3,5 \cdot M_t \cdot \sqrt{P_{\text{ДОК}}} = 3,5 \cdot 0,10 \cdot \sqrt{5500} = 26$

КАРТА-ПЛАН ТЕРРИТОРИИ

Сведения об уточняемых земельных участках

1	2	3
4.	Площадь земельного участка согласно сведениям Единого государственного реестра недвижимости (Ркад), м ²	5500
5.	Оценка расхождения Р и Ркад (Р – Ркад), м ²	-450
6.	Предельный минимальный и максимальный размеры земельного участка (Рмин и Рмакс), м ²	Рмин=450, Рмакс - не установлен
7.	Вид (виды) разрешенного использования	Для ведения личного подсобного хозяйства
7.1.	Дополнительные сведения об использовании земельного участка	—
8.	Кадастровый или иной государственный учетный номер (инвентарный) здания, сооружения, объекта незавершенного строительства, расположенного на земельном участке	56:04:0501001:990
9.	Сведения о земельных участках (землях общего пользования, территории общего пользования), посредством которых обеспечивается доступ	—
10.	Иные сведения	—

4. Пояснения к сведениям об уточняемом земельном участке с кадастровым номером 56:04:0501001:61 :

1.

1. Сведения о характерных точках границы уточняемого земельного участка с кадастровым номером 56:04:0501001:64 :

Система координат МСК-субъект 56

Зона № 2

Обозначение характерных точек границ	Координаты, м				Метод определения координат	Формулы, примененные для расчета средней квадратической погрешности определения координат характерных точек границ (M _t), с подставленными в такие формулы значениями и итоговые (вычисленные) значения M _t , м	Описание закрепления точки
	содержатся в Едином государственном реестре недвижимости		определены в результате выполнения комплексных кадастровых работ				
	X	Y	X	Y			
1	2	3	4	5	6	7	8
н678У	—	—	498405,28	2256241,80	Метод спутниковых геодезических измерений (определений)	Ошибка!	-

КАРТА-ПЛАН ТЕРРИТОРИИ

Сведения об уточняемых земельных участках

н681У	—	—	498395,34	2256267,10	Метод спутниковых геодезических измерений (определений)	Ошибка!	-
н682У	—	—	498238,73	2256197,83	Метод спутниковых геодезических измерений (определений)	Ошибка!	-
н292У	—	—	498219,35	2256189,27	Метод спутниковых геодезических измерений (определений)	Ошибка!	-
н318У	—	—	498228,66	2256167,16	Метод спутниковых геодезических измерений (определений)	Ошибка!	-
н319У	—	—	498242,89	2256173,17	Метод спутниковых геодезических измерений (определений)	Ошибка!	-
н679У	—	—	498250,95	2256176,59	Метод спутниковых геодезических измерений (определений)	Ошибка!	-
н678У	—	—	498405,28	2256241,80	Метод спутниковых геодезических измерений (определений)	Ошибка!	-

2. Сведения о частях границ уточняемого земельного участка с кадастровым номером 56:04:0501001:64 :

Обозначение части границ		Горизонтальное проложение (S), м	Описание прохождения части границ	Сведения о согласовании местоположения границ(согласовано/спорное)
от т.	до т.			
1	2	3	4	5
н678У	н681У	27,18	—	—
н681У	н682У	171,25	—	—
н682У	н292У	21,19	—	—

КАРТА-ПЛАН ТЕРРИТОРИИ

Сведения об уточняемых земельных участках

н292У	н318У	23,99	—	—
н318У	н319У	15,45	—	—
н319У	н679У	8,76	—	—
н679У	н678У	167,54	—	—

3. Сведения о характеристиках уточняемого земельного участка с кадастровым номером 56:04:0501001:64 :

№ п/п	Наименование характеристик земельного участка	Значение характеристики
1	2	3
1.	Адрес земельного участка	—
1.1.	Сведения о местоположении земельного участка (при отсутствии адреса) в структурированном в соответствии с федеральной информационной адресной системой виде	обл. Оренбургская, р-н Александровский, с. Ждановка, ул. Кирова, 101
1.2.	Дополнительные сведения о местоположении земельного участка	—
2.	Площадь земельного участка ± величина погрешности определения(вычисления) площади ($P \pm \Delta P$), м ²	4911±25
3.	Формула, примененная для вычисления предельной погрешности определения площади земельного участка, с подставленными значениями и итоговые (вычисленные) значения (ΔP), м ²	$\Delta P = 3,5 \cdot M_t \cdot \sqrt{P_{\text{ДОК}}} = 3,5 \cdot 0,10 \cdot \sqrt{4900} = 25$
4.	Площадь земельного участка согласно сведениям Единого государственного реестра недвижимости ($P_{\text{кад}}$), м ²	4900
5.	Оценка расхождения P и $P_{\text{кад}}$ ($P - P_{\text{кад}}$), м ²	11
6.	Предельный минимальный и максимальный размеры земельного участка ($P_{\text{мин}}$ и $P_{\text{макс}}$), м ²	$P_{\text{мин}}=450$, $P_{\text{макс}}$ - не установлен
7.	Вид (виды) разрешенного использования	Для ведения личного подсобного хозяйства
7.1.	Дополнительные сведения об использовании земельного участка	—
8.	Кадастровый или иной государственный учетный номер (инвентарный) здания, сооружения, объекта незавершенного строительства, расположенного на земельном участке	56:04:0501001:1036
9.	Сведения о земельных участках (землях общего пользования, территории общего пользования), посредством которых обеспечивается доступ	—
10.	Иные сведения	—

4. Пояснения к сведениям об уточняемом земельном участке с кадастровым номером 56:04:0501001:64 :

1.	
----	--

1. Сведения о характерных точках границы уточняемого земельного участка с кадастровым номером 56:04:0501001:66 :

КАРТА-ПЛАН ТЕРРИТОРИИ

Сведения об уточняемых земельных участках

Система координат МСК-субъект 56

Зона № 2

Обозначение характерных точек границ	Координаты, м				Метод определения координат	Формулы, примененные для расчета средней квадратической погрешности определения координат характерных точек границ (M_t), с подставленными в такие формулы значениями и итоговые (вычисленные) значения M_t , м	Описание закрепления точки
	содержатся в Едином государственном реестре недвижимости		определены в результате выполнения комплексных кадастровых работ				
	X	Y	X	Y			
1	2	3	4	5	6	7	8
н286У	—	—	498811,47	2257656,40	Метод спутниковых геодезических измерений (определений)	Ошибка!	-
н284У	—	—	498795,63	2257693,39	Метод спутниковых геодезических измерений (определений)	Ошибка!	-
н285У	—	—	498687,56	2257650,74	Метод спутниковых геодезических измерений (определений)	Ошибка!	-
н287У	—	—	498695,38	2257632,39	Метод спутниковых геодезических измерений (определений)	Ошибка!	-
н288У	—	—	498702,96	2257613,99	Метод спутниковых геодезических измерений (определений)	Ошибка!	-
н286У	—	—	498811,47	2257656,40	Метод спутниковых геодезических измерений (определений)	Ошибка!	-

КАРТА-ПЛАН ТЕРРИТОРИИ
Сведения об уточняемых земельных участках

2. Сведения о частях границ уточняемого земельного участка с кадастровым номером 56:04:0501001:66 :

Обозначение части границ		Горизонтальное проложение (S), м	Описание прохождения части границ	Сведения о согласовании местоположения границ(согласовано/спорное)
от т.	до т.			
1	2	3	4	5
н286У	н284У	40,24	—	—
н284У	н285У	116,18	—	—
н285У	н287У	19,95	—	—
н287У	н288У	19,90	—	—
н288У	н286У	116,50	—	—

3. Сведения о характеристиках уточняемого земельного участка с кадастровым номером 56:04:0501001:66 :

№ п/п	Наименование характеристик земельного участка	Значение характеристики
1	2	3
1.	Адрес земельного участка	—
1.1.	Сведения о местоположении земельного участка (при отсутствии адреса) в структурированном в соответствии с федеральной информационной адресной системой виде	обл. Оренбургская, р-н Александровский, с. Ждановка, ул. Комсомольская, 26
1.2.	Дополнительные сведения о местоположении земельного участка	—
2.	Площадь земельного участка ± величина погрешности определения(вычисления) площади ($P \pm \Delta P$), м ²	4655±24
3.	Формула, примененная для вычисления предельной погрешности определения площади земельного участка, с подставленными значениями и итоговые (вычисленные) значения (ΔP), м ²	$\Delta P = 3,5 \cdot M_t \cdot \sqrt{P_{\text{док}}} = 3,5 \cdot 0,10 \cdot \sqrt{4600} = 24$
4.	Площадь земельного участка согласно сведениям Единого государственного реестра недвижимости ($P_{\text{кад}}$), м ²	4600
5.	Оценка расхождения P и $P_{\text{кад}}$ ($P - P_{\text{кад}}$), м ²	55
6.	Предельный минимальный и максимальный размеры земельного участка ($P_{\text{мин}}$ и $P_{\text{макс}}$), м ²	$P_{\text{мин}}=450$, $P_{\text{макс}}$ - не установлен
7.	Вид (виды) разрешенного использования	Для ведения личного подсобного хозяйства
7.1.	Дополнительные сведения об использовании земельного участка	—
8.	Кадастровый или иной государственный учетный номер (инвентарный) здания, сооружения, объекта незавершенного строительства, расположенного на земельном участке	—
9.	Сведения о земельных участках (землях общего пользования, территории общего пользования), посредством которых обеспечивается доступ	—

КАРТА-ПЛАН ТЕРРИТОРИИ

Сведения об уточняемых земельных участках

1	2	3
10.	Иные сведения	—

4. Пояснения к сведениям об уточняемом земельном участке с кадастровым номером 56:04:0501001:66 :

1.	
-----------	--

1. Сведения о характерных точках границы уточняемого земельного участка с кадастровым номером 56:04:0501001:72 :

Система координат МСК-субъект 56

Зона № 2

Обозначение характерных точек границ	Координаты, м				Метод определения координат	Формулы, примененные для расчета средней квадратической погрешности определения координат характерных точек границ (M_t), с подставленными в такие формулы значениями и итоговые (вычисленные) значения M_t , м	Описание закрепления точки
	содержатся в Едином государственном реестре недвижимости		определены в результате выполнения комплексных кадастровых работ				
	X	Y	X	Y			
1	2	3	4	5	6	7	8
360	—	—	499388,19	2257613,74	Метод спутниковых геодезических измерений (определений)	Ошибка!	—
359	—	—	499373,68	2257640,83	Метод спутниковых геодезических измерений (определений)	Ошибка!	—
315	—	—	499262,85	2257581,73	Метод спутниковых геодезических измерений (определений)	Ошибка!	—
254	—	—	499271,31	2257564,70	Метод спутниковых геодезических измерений (определений)	Ошибка!	—

КАРТА-ПЛАН ТЕРРИТОРИИ

Сведения об уточняемых земельных участках

253	—	—	499271,76	2257563,81	Метод спутниковых геодезических измерений (определений)	Ошибка!	—
361	—	—	499276,26	2257554,39	Метод спутниковых геодезических измерений (определений)	Ошибка!	—
360	—	—	499388,19	2257613,74	Метод спутниковых геодезических измерений (определений)	Ошибка!	—

2. Сведения о частях границ уточняемого земельного участка с кадастровым номером 56:04:0501001:72 :

Обозначение части границ		Горизонтальное проложение (S), м	Описание прохождения части границ	Сведения о согласовании местоположения границ(согласовано/спорное)
от т.	до т.			
1	2	3	4	5
360	359	30,73	—	—
359	315	125,60	—	—
315	254	19,02	—	—
254	253	1,00	—	—
253	361	10,44	—	—
361	360	126,69	—	—

3. Сведения о характеристиках уточняемого земельного участка с кадастровым номером 56:04:0501001:72 :

№ п/п	Наименование характеристик земельного участка	Значение характеристики
1	2	3
1.	Адрес земельного участка	—
1.1.	Сведения о местоположении земельного участка (при отсутствии адреса) в структурированном в соответствии с федеральной информационной адресной системой виде	обл. Оренбургская, р-н Александровский, с. Ждановка, ул. Первомайская, 20
1.2.	Дополнительные сведения о местоположении земельного участка	—
2.	Площадь земельного участка ± величина погрешности определения(вычисления) площади ($P \pm \Delta P$), м ²	3856±20

КАРТА-ПЛАН ТЕРРИТОРИИ

Сведения об уточняемых земельных участках

1	2	3
3.	Формула, примененная для вычисления предельной погрешности определения площади земельного участка, с подставленными значениями и итоговые (вычисленные) значения (ΔP), м ²	$\Delta P = 3,5 \cdot M_t \cdot \sqrt{P_{\text{ДОК}}} = 3,5 \cdot 0,10 \cdot \sqrt{3400} = 20$
4.	Площадь земельного участка согласно сведениям Единого государственного реестра недвижимости ($P_{\text{кад}}$), м ²	3400
5.	Оценка расхождения P и $P_{\text{кад}}$ ($P - P_{\text{кад}}$), м ²	456
6.	Предельный минимальный и максимальный размеры земельного участка ($P_{\text{мин}}$ и $P_{\text{макс}}$), м ²	$P_{\text{мин}}=450$, $P_{\text{макс}}$ - не установлен
7.	Вид (виды) разрешенного использования	Для ведения личного подсобного хозяйства
7.1.	Дополнительные сведения об использовании земельного участка	—
8.	Кадастровый или иной государственный учетный номер (инвентарный) здания, сооружения, объекта незавершенного строительства, расположенного на земельном участке	—
9.	Сведения о земельных участках (землях общего пользования, территории общего пользования), посредством которых обеспечивается доступ	—
10.	Иные сведения	—

4. Пояснения к сведениям об уточняемом земельном участке с кадастровым номером 56:04:0501001:72 :

1.	
----	--

1. Сведения о характерных точках границы уточняемого земельного участка с кадастровым номером 56:04:0501001:74 :

Система координат МСК-субъект 56

Зона № 2

Обозначение характерных точек границ	Координаты, м				Метод определения координат	Формулы, примененные для расчета средней квадратической погрешности определения координат характерных точек границ (M_t), с подставленными в такие формулы значениями и итоговые (вычисленные) значения M_t , м	Описание закрепления точки
	содержатся в Едином государственном реестре недвижимости		определены в результате выполнения комплексных кадастровых работ				
	X	Y	X	Y			
1	2	3	4	5	6	7	8
n175У	—	—	498433,13	2257526,80	Метод спутниковых геодезических	Ошибка!	-

КАРТА-ПЛАН ТЕРРИТОРИИ

Сведения об уточняемых земельных участках

					измерений (определений)		
н173У	—	—	498417,20	2257562,97	Метод спутниковых геодезических измерений (определений)	Ошибка!	-
н513У	—	—	498411,66	2257560,63	Метод спутниковых геодезических измерений (определений)	Ошибка!	-
н174У	—	—	498313,55	2257519,21	Метод спутниковых геодезических измерений (определений)	Ошибка!	-
н176У	—	—	498329,23	2257483,71	Метод спутниковых геодезических измерений (определений)	Ошибка!	-
н175У	—	—	498433,13	2257526,80	Метод спутниковых геодезических измерений (определений)	Ошибка!	-

2. Сведения о частях границ уточняемого земельного участка с кадастровым номером 56:04:0501001:74 :

Обозначение части границ		Горизонтальное проложение (S), м	Описание прохождения части границ	Сведения о согласовании местоположения границ(согласовано/спорное)
от т.	до т.			
1	2	3	4	5
н175У	н173У	39,52	—	—
н173У	н513У	6,01	—	—
н513У	н174У	106,50	—	—
н174У	н176У	38,81	—	—
н176У	н175У	112,48	—	—

КАРТА-ПЛАН ТЕРРИТОРИИ

Сведения об уточняемых земельных участках

3. Сведения о характеристиках уточняемого земельного участка с кадастровым номером 56:04:0501001:74 :

№ п/п	Наименование характеристик земельного участка	Значение характеристики
1	2	3
1.	Адрес земельного участка	—
1.1.	Сведения о местоположении земельного участка (при отсутствии адреса) в структурированном в соответствии с федеральной информационной адресной системой виде	обл. Оренбургская, р-н Александровский, с. Ждановка, ул. Советская, 14
1.2.	Дополнительные сведения о местоположении земельного участка	—
2.	Площадь земельного участка ± величина погрешности определения(вычисления) площади ($P \pm \Delta P$), м ²	4405±22
3.	Формула, примененная для вычисления предельной погрешности определения площади земельного участка, с подставленными значениями и итоговые (вычисленные) значения (ΔP), м ²	$\Delta P = 3,5 \cdot M_t \cdot \sqrt{P_{\text{ДОК}}} = 3,5 \cdot 0,10 \cdot \sqrt{4000} = 22$
4.	Площадь земельного участка согласно сведениям Единого государственного реестра недвижимости ($P_{\text{кад}}$), м ²	4000
5.	Оценка расхождения P и $P_{\text{кад}}$ ($P - P_{\text{кад}}$), м ²	405
6.	Предельный минимальный и максимальный размеры земельного участка ($P_{\text{мин}}$ и $P_{\text{макс}}$), м ²	$P_{\text{мин}}=450$, $P_{\text{макс}}$ - не установлен
7.	Вид (виды) разрешенного использования	для ведения личного подсобного хозяйства
7.1.	Дополнительные сведения об использовании земельного участка	—
8.	Кадастровый или иной государственный учетный номер (инвентарный) здания, сооружения, объекта незавершенного строительства, расположенного на земельном участке	56:04:0501001:1270
9.	Сведения о земельных участках (землях общего пользования, территории общего пользования), посредством которых обеспечивается доступ	—
10.	Иные сведения	—

4. Пояснения к сведениям об уточняемом земельном участке с кадастровым номером 56:04:0501001:74 :

1.

1. Сведения о характерных точках границы уточняемого земельного участка с кадастровым номером 56:04:0501001:76 :

КАРТА-ПЛАН ТЕРРИТОРИИ

Сведения об уточняемых земельных участках

Система координат МСК-субъект 56

Зона № 2

Обозначение характерных точек границ	Координаты, м				Метод определения координат	Формулы, примененные для расчета средней квадратической погрешности определения координат характерных точек границ (M_t), с подставленными в такие формулы значениями и итоговые (вычисленные) значения M_t , м	Описание закрепления точки
	содержатся в Едином государственном реестре недвижимости		определены в результате выполнения комплексных кадастровых работ				
	X	Y	X	Y			
1	2	3	4	5	6	7	8
н985У	—	—	499013,02	2256587,11	Метод спутниковых геодезических измерений (определений)	Ошибка!	-
н986У	—	—	499068,18	2256594,87	Метод спутниковых геодезических измерений (определений)	Ошибка!	-
235	—	—	499066,94	2256602,76	Метод спутниковых геодезических измерений (определений)	Ошибка!	—
234	—	—	499065,96	2256602,94	Метод спутниковых геодезических измерений (определений)	Ошибка!	—
233	—	—	499066,18	2256603,92	Метод спутниковых геодезических измерений (определений)	Ошибка!	—
232	—	—	499067,14	2256603,74	Метод спутниковых геодезических измерений (определений)	Ошибка!	—

КАРТА-ПЛАН ТЕРРИТОРИИ

Сведения об уточняемых земельных участках

н991У	—	—	499064,59	2256622,04	Метод спутниковых геодезических измерений (определений)	Ошибка!	-
н992У	—	—	499010,79	2256614,47	Метод спутниковых геодезических измерений (определений)	Ошибка!	-
н993У	—	—	498932,46	2256599,35	Метод спутниковых геодезических измерений (определений)	Ошибка!	-
н994У	—	—	498937,00	2256571,45	Метод спутниковых геодезических измерений (определений)	Ошибка!	-
н995У	—	—	498969,05	2256577,83	Метод спутниковых геодезических измерений (определений)	Ошибка!	-
н985У	—	—	499013,02	2256587,11	Метод спутниковых геодезических измерений (определений)	Ошибка!	-

2. Сведения о частях границ уточняемого земельного участка с кадастровым номером 56:04:0501001:76 :

Обозначение части границ		Горизонтальное проложение (S), м	Описание прохождения части границ	Сведения о согласовании местоположения границ(согласовано/спорное)
от т.	до т.			
1	2	3	4	5
н985У	н986У	55,70	—	—
н986У	235	7,99	—	—
235	234	1,00	—	—
234	233	1,00	—	—
233	232	0,98	—	—
232	н991У	18,48	—	—
н991У	н992У	54,33	—	—

КАРТА-ПЛАН ТЕРРИТОРИИ
Сведения об уточняемых земельных участках

н992У	н993У	79,78	—	—
н993У	н994У	28,27	—	—
н994У	н995У	32,68	—	—
н995У	н985У	44,94	—	—

3. Сведения о характеристиках уточняемого земельного участка с кадастровым номером 56:04:0501001:76 :

№ п/п	Наименование характеристик земельного участка	Значение характеристики
1	2	3
1.	Адрес земельного участка	—
1.1.	Сведения о местоположении земельного участка (при отсутствии адреса) в структурированном в соответствии с федеральной информационной адресной системой виде	обл. Оренбургская, р-н Александровский, с. Ждановка, ул. Ленинградская, 9
1.2.	Дополнительные сведения о местоположении земельного участка	—
2.	Площадь земельного участка ± величина погрешности определения(вычисления) площади ($P \pm \Delta P$), м ²	3700±21
3.	Формула, примененная для вычисления предельной погрешности определения площади земельного участка, с подставленными значениями и итоговые (вычисленные) значения (ΔP), м ²	$\Delta P = 3,5 \cdot M_t \cdot \sqrt{P_{\text{ДОК}}} = 3,5 \cdot 0,10 \cdot \sqrt{3700} = 21$
4.	Площадь земельного участка согласно сведениям Единого государственного реестра недвижимости ($P_{\text{кад}}$), м ²	3700
5.	Оценка расхождения P и $P_{\text{кад}}$ ($P - P_{\text{кад}}$), м ²	0
6.	Предельный минимальный и максимальный размеры земельного участка ($P_{\text{мин}}$ и $P_{\text{макс}}$), м ²	$P_{\text{мин}}=450$, $P_{\text{макс}}$ - не установлен
7.	Вид (виды) разрешенного использования	Для ведения личного подсобного хозяйства
7.1.	Дополнительные сведения об использовании земельного участка	—
8.	Кадастровый или иной государственный учетный номер (инвентарный) здания, сооружения, объекта незавершенного строительства, расположенного на земельном участке	—
9.	Сведения о земельных участках (землях общего пользования, территории общего пользования), посредством которых обеспечивается доступ	—
10.	Иные сведения	—

4. Пояснения к сведениям об уточняемом земельном участке с кадастровым номером 56:04:0501001:76 :

1.	
----	--

1. Сведения о характерных точках границы уточняемого земельного участка с кадастровым номером 56:04:0501001:80 :

КАРТА-ПЛАН ТЕРРИТОРИИ

Сведения об уточняемых земельных участках

Система координат МСК-субъект 56

Зона № 2

Обозначение характерных точек границ	Координаты, м				Метод определения координат	Формулы, примененные для расчета средней квадратической погрешности определения координат характерных точек границ (M_t), с подставленными в такие формулы значениями и итоговые (вычисленные) значения M_t , м	Описание закрепления точки
	содержатся в Едином государственном реестре недвижимости		определены в результате выполнения комплексных кадастровых работ				
	X	Y	X	Y			
1	2	3	4	5	6	7	8
н177У	—	—	498450,62	2257487,10	Метод спутниковых геодезических измерений (определений)	Ошибка!	-
н175У	—	—	498433,13	2257526,80	Метод спутниковых геодезических измерений (определений)	Ошибка!	-
н176У	—	—	498329,23	2257483,71	Метод спутниковых геодезических измерений (определений)	Ошибка!	-
н178У	—	—	498346,09	2257445,54	Метод спутниковых геодезических измерений (определений)	Ошибка!	-
н177У	—	—	498450,62	2257487,10	Метод спутниковых геодезических измерений (определений)	Ошибка!	-

2. Сведения о частях границ уточняемого земельного участка с кадастровым номером 56:04:0501001:80 :

Обозначение части границ		Горизонтальное проложение (S), м	Описание прохождения части границ	Сведения о согласовании местоположения границ(согласовано/спорное)
от т.	до т.			

КАРТА-ПЛАН ТЕРРИТОРИИ

Сведения об уточняемых земельных участках

1	2	3	4	5
н177У	н175У	43,38	—	—
н175У	н176У	112,48	—	—
н176У	н178У	41,73	—	—
н178У	н177У	112,49	—	—

3. Сведения о характеристиках уточняемого земельного участка с кадастровым номером 56:04:0501001:80 :

№ п/п	Наименование характеристик земельного участка	Значение характеристики
1	2	3
1.	Адрес земельного участка	—
1.1.	Сведения о местоположении земельного участка (при отсутствии адреса) в структурированном в соответствии с федеральной информационной адресной системой виде	обл. Оренбургская, р-н Александровский, с. Ждановка, ул. Советская, 12
1.2.	Дополнительные сведения о местоположении земельного участка	—
2.	Площадь земельного участка ± величина погрешности определения(вычисления) площади ($P \pm \Delta P$), м ²	4785±23
3.	Формула, примененная для вычисления предельной погрешности определения площади земельного участка, с подставленными значениями и итоговые (вычисленные) значения (ΔP), м ²	$\Delta P = 3,5 \cdot M_t \cdot \sqrt{P_{\text{ДОК}}} = 3,5 \cdot 0,10 \cdot \sqrt{4200} = 23$
4.	Площадь земельного участка согласно сведениям Единого государственного реестра недвижимости ($P_{\text{кад}}$), м ²	4200
5.	Оценка расхождения P и $P_{\text{кад}}$ ($P - P_{\text{кад}}$), м ²	585
6.	Предельный минимальный и максимальный размеры земельного участка ($P_{\text{мин}}$ и $P_{\text{макс}}$), м ²	$P_{\text{мин}}=450$, $P_{\text{макс}}$ - не установлен
7.	Вид (виды) разрешенного использования	Для ведения личного подсобного хозяйства
7.1.	Дополнительные сведения об использовании земельного участка	—
8.	Кадастровый или иной государственный учетный номер (инвентарный) здания, сооружения, объекта незавершенного строительства, расположенного на земельном участке	—
9.	Сведения о земельных участках (землях общего пользования, территории общего пользования), посредством которых обеспечивается доступ	—
10.	Иные сведения	—

4. Пояснения к сведениям об уточняемом земельном участке с кадастровым номером 56:04:0501001:80 :

1.	
----	--

КАРТА-ПЛАН ТЕРРИТОРИИ

Сведения об уточняемых земельных участках

1. Сведения о характерных точках границы уточняемого земельного участка с кадастровым номером 56:04:0501001:85 :

Система координат МСК-субъект 56

Зона № 2

Обозначение характерных точек границ	Координаты, м				Метод определения координат	Формулы, примененные для расчета средней квадратической погрешности определения координат характерных точек границ (M_t), с подставленными в такие формулы значениями и итоговые (вычисленные) значения M_t , м	Описание закрепления точки
	содержатся в Едином государственном реестре недвижимости		определены в результате выполнения комплексных кадастровых работ				
	X	Y	X	Y			
1	2	3	4	5	6	7	8
333	498470,58	2256080,54	498470,58	2256080,54	Метод спутниковых геодезических измерений (определений)	Ошибка!	—
334	498457,96	2256110,72	498457,96	2256110,72	Метод спутниковых геодезических измерений (определений)	Ошибка!	—
335	498318,98	2256049,36	498318,98	2256049,36	Метод спутниковых геодезических измерений (определений)	Ошибка!	—
336	498329,56	2256019,89	498329,56	2256019,89	Метод спутниковых геодезических измерений (определений)	Ошибка!	—
н653У	—	—	498357,79	2256032,03	Метод спутниковых геодезических измерений (определений)	Ошибка!	-
333	498470,58	2256080,54	498470,58	2256080,54	Метод спутниковых геодезических	Ошибка!	—

КАРТА-ПЛАН ТЕРРИТОРИИ

Сведения об уточняемых земельных участках

					измерений (определений)	
2. Сведения о частях границ уточняемого земельного участка с кадастровым номером 56:04:0501001:85 :						
Обозначение части границ		Горизонтальное проложение (S), м	Описание прохождения части границ	Сведения о согласовании местоположения границ(согласовано/спорное)		
от т.	до т.					
1	2	3	4	5		
333	334	32,71	—	—		
334	335	151,92	—	—		
335	336	31,31	—	—		
336	н653У	30,73	—	—		
н653У	333	122,78	—	—		
3. Сведения о характеристиках уточняемого земельного участка с кадастровым номером 56:04:0501001:85 :						
№ п/п	Наименование характеристик земельного участка			Значение характеристики		
1	2			3		
1.	Адрес земельного участка			—		
1.1.	Сведения о местоположении земельного участка (при отсутствии адреса) в структурированном в соответствии с федеральной информационной адресной системой виде			обл. Оренбургская, р-н Александровский, с. Ждановка, ул. Кирова, дом 115		
1.2.	Дополнительные сведения о местоположении земельного участка			—		
2.	Площадь земельного участка ± величина погрешности определения(вычисления) площади ($P \pm \Delta P$), м ²			4883±24		
3.	Формула, примененная для вычисления предельной погрешности определения площади земельного участка, с подставленными значениями и итоговые (вычисленные) значения (ΔP), м ²			$\Delta P = 3,5 \cdot M_t \cdot \sqrt{P_{\text{док}}} = 3,5 \cdot 0,10 \cdot \sqrt{4886} = 24$		
4.	Площадь земельного участка согласно сведениям Единого государственного реестра недвижимости ($P_{\text{кад}}$), м ²			4886		
5.	Оценка расхождения P и $P_{\text{кад}}$ ($P - P_{\text{кад}}$), м ²			-3		
6.	Предельный минимальный и максимальный размеры земельного участка ($P_{\text{мин}}$ и $P_{\text{макс}}$), м ²			$P_{\text{мин}}=450$, $P_{\text{макс}}$ - не установлен		
7.	Вид (виды) разрешенного использования			Для ведения личного подсобного хозяйства		
7.1.	Дополнительные сведения об использовании земельного участка			—		
8.	Кадастровый или иной государственный учетный номер (инвентарный) здания, сооружения, объекта незавершенного строительства, расположенного на земельном участке			56:04:0501001:976		

КАРТА-ПЛАН ТЕРРИТОРИИ

Сведения об уточняемых земельных участках

1	2	3
9.	Сведения о земельных участках (землях общего пользования, территории общего пользования), посредством которых обеспечивается доступ	—
10.	Иные сведения	—

4. Пояснения к сведениям об уточняемом земельном участке с кадастровым номером 56:04:0501001:85 :

1.	
----	--

1. Сведения о характерных точках границы уточняемого земельного участка с кадастровым номером 56:04:0501001:91 :

Система координат МСК-субъект 56

Зона № 2

Обозначение характерных точек границ	Координаты, м				Метод определения координат	Формулы, примененные для расчета средней квадратической погрешности определения координат характерных точек границ (M_t), с подставленными в такие формулы значениями и итоговые (вычисленные) значения M_t , м	Описание закрепления точки
	содержатся в Едином государственном реестре недвижимости		определены в результате выполнения комплексных кадастровых работ				
	X	Y	X	Y			
1	2	3	4	5	6	7	8
332	497845,00	2257386,89	497845,00	2257386,89	Метод спутниковых геодезических измерений (определений)	Ошибка!	—
328	497906,75	2257413,24	497906,75	2257413,24	Метод спутниковых геодезических измерений (определений)	Ошибка!	—
329	497895,14	2257440,06	497895,14	2257440,06	Метод спутниковых геодезических измерений (определений)	Ошибка!	—
н23У	—	—	497768,92	2257390,09	Метод спутниковых геодезических	Ошибка!	-

КАРТА-ПЛАН ТЕРРИТОРИИ

Сведения об уточняемых земельных участках

№ п/п	Земельный участок	Земельный участок	Земельный участок	Земельный участок	измерений (определений)		
330	497758,07	2257385,80	497758,07	2257385,80	Метод спутниковых геодезических измерений (определений)	Ошибка!	—
331	497767,69	2257359,00	497767,69	2257359,00	Метод спутниковых геодезических измерений (определений)	Ошибка!	—
332	497845,00	2257386,89	497845,00	2257386,89	Метод спутниковых геодезических измерений (определений)	Ошибка!	—

2. Сведения о частях границ уточняемого земельного участка с кадастровым номером 56:04:0501001:91 :

Обозначение части границ		Горизонтальное проложение (S), м	Описание прохождения части границ	Сведения о согласовании местоположения границ(согласовано/спорное)
от т.	до т.			
1	2	3	4	5
332	328	67,14	—	—
328	329	29,23	—	—
329	н23У	135,75	—	—
н23У	330	11,67	—	—
330	331	28,47	—	—
331	332	82,19	—	—

3. Сведения о характеристиках уточняемого земельного участка с кадастровым номером 56:04:0501001:91 :

№ п/п	Наименование характеристик земельного участка	Значение характеристики
1	2	3
1.	Адрес земельного участка	—
1.1.	Сведения о местоположении земельного участка (при отсутствии адреса) в структурированном в соответствии с федеральной информационной адресной системой виде	обл. Оренбургская, р-н Александровский, с. Ждановка, ул. Кирова, 19
1.2.	Дополнительные сведения о местоположении земельного участка	—
2.	Площадь земельного участка ± величина погрешности определения(вычисления) площади ($P \pm \Delta P$), м ²	4434±23

КАРТА-ПЛАН ТЕРРИТОРИИ

Сведения об уточняемых земельных участках

1	2	3
3.	Формула, примененная для вычисления предельной погрешности определения площади земельного участка, с подставленными значениями и итоговые (вычисленные) значения (ΔP), м ²	$\Delta P = 3,5 \cdot M_t \cdot \sqrt{P_{\text{ДОК}}} = 3,5 \cdot 0,10 \cdot \sqrt{4438} = 23$
4.	Площадь земельного участка согласно сведениям Единого государственного реестра недвижимости ($P_{\text{кад}}$), м ²	4438
5.	Оценка расхождения P и $P_{\text{кад}}$ ($P - P_{\text{кад}}$), м ²	-4
6.	Предельный минимальный и максимальный размеры земельного участка ($P_{\text{мин}}$ и $P_{\text{макс}}$), м ²	$P_{\text{мин}}=450$, $P_{\text{макс}}$ - не установлен
7.	Вид (виды) разрешенного использования	Для ведения личного подсобного хозяйства
7.1.	Дополнительные сведения об использовании земельного участка	—
8.	Кадастровый или иной государственный учетный номер (инвентарный) здания, сооружения, объекта незавершенного строительства, расположенного на земельном участке	56:04:0501001:1021
9.	Сведения о земельных участках (землях общего пользования, территории общего пользования), посредством которых обеспечивается доступ	—
10.	Иные сведения	—

4. Пояснения к сведениям об уточняемом земельном участке с кадастровым номером 56:04:0501001:91 :

1.	
----	--

1. Сведения о характерных точках границы уточняемого земельного участка с кадастровым номером 56:04:0501001:94 :

Система координат МСК-субъект 56

Зона № 2

Обозначение характерных точек границ	Координаты, м				Метод определения координат	Формулы, примененные для расчета средней квадратической погрешности определения координат характерных точек границ (M_t), с подставленными в такие формулы значениями и итоговые (вычисленные) значения M_t , м	Описание закрепления точки
	содержатся в Едином государственном реестре недвижимости		определены в результате выполнения комплексных кадастровых работ				
	X	Y	X	Y			
1	2	3	4	5	6	7	8
n116У	—	—	498174,07	2257771,80	Метод спутниковых геодезических	Ошибка!	-

КАРТА-ПЛАН ТЕРРИТОРИИ

Сведения об уточняемых земельных участках

					измерений (определений)		
н112У	—	—	498159,27	2257806,61	Метод спутниковых геодезических измерений (определений)	Ошибка!	-
н115У	—	—	498041,79	2257760,89	Метод спутниковых геодезических измерений (определений)	Ошибка!	-
н117У	—	—	498056,53	2257725,79	Метод спутниковых геодезических измерений (определений)	Ошибка!	-
н630У	—	—	498069,40	2257730,83	Метод спутниковых геодезических измерений (определений)	Ошибка!	-
н116У	—	—	498174,07	2257771,80	Метод спутниковых геодезических измерений (определений)	Ошибка!	-
15	498312,46	2257789,50	—	—	—	—	—
14	498323,58	2257826,24	—	—	—	—	—
16	498205,20	2257863,82	—	—	—	—	—
17	498194,65	2257828,33	—	—	—	—	—

2. Сведения о частях границ уточняемого земельного участка с кадастровым номером 56:04:0501001:94 :

Обозначение части границ		Горизонтальное проложение (S), м	Описание прохождения части границ	Сведения о согласовании местоположения границ(согласовано/спорное)
от т.	до т.			
1	2	3	4	5
н116У	н112У	37,83	—	—
н112У	н115У	126,06	—	—
н115У	н117У	38,07	—	—
н117У	н630У	13,82	—	—
н630У	н116У	112,40	—	—

КАРТА-ПЛАН ТЕРРИТОРИИ

Сведения об уточняемых земельных участках

3. Сведения о характеристиках уточняемого земельного участка с кадастровым номером 56:04:0501001:94 :

№ п/п	Наименование характеристик земельного участка	Значение характеристики
1	2	3
1.	Адрес земельного участка	—
1.1.	Сведения о местоположении земельного участка (при отсутствии адреса) в структурированном в соответствии с федеральной информационной адресной системой виде	обл. Оренбургская, р-н Александровский, с. Ждановка, ул. Советская, 35
1.2.	Дополнительные сведения о местоположении земельного участка	—
2.	Площадь земельного участка ± величина погрешности определения(вычисления) площади ($P \pm \Delta P$), м ²	4785±24
3.	Формула, примененная для вычисления предельной погрешности определения площади земельного участка, с подставленными значениями и итоговые (вычисленные) значения (ΔP), м ²	$\Delta P = 3,5 \cdot M_t \cdot \sqrt{P_{\text{ДОК}}} = 3,5 \cdot 0,10 \cdot \sqrt{4682} = 24$
4.	Площадь земельного участка согласно сведениям Единого государственного реестра недвижимости ($P_{\text{кад}}$), м ²	4682
5.	Оценка расхождения P и $P_{\text{кад}}$ ($P - P_{\text{кад}}$), м ²	103
6.	Предельный минимальный и максимальный размеры земельного участка ($P_{\text{мин}}$ и $P_{\text{макс}}$), м ²	$P_{\text{мин}}=450$, $P_{\text{макс}}$ - не установлен
7.	Вид (виды) разрешенного использования	Для ведения личного подсобного хозяйства
7.1.	Дополнительные сведения об использовании земельного участка	—
8.	Кадастровый или иной государственный учетный номер (инвентарный) здания, сооружения, объекта незавершенного строительства, расположенного на земельном участке	—
9.	Сведения о земельных участках (землях общего пользования, территории общего пользования), посредством которых обеспечивается доступ	—
10.	Иные сведения	—

4. Пояснения к сведениям об уточняемом земельном участке с кадастровым номером 56:04:0501001:94 :

1.

1. Сведения о характерных точках границы уточняемого земельного участка с кадастровым номером 56:04:0501001:102 :

КАРТА-ПЛАН ТЕРРИТОРИИ

Сведения об уточняемых земельных участках

Система координат МСК-субъект 56

Зона № 2

Обозначение характерных точек границ	Координаты, м				Метод определения координат	Формулы, примененные для расчета средней квадратической погрешности определения координат характерных точек границ (M_t), с подставленными в такие формулы значениями и итоговые (вычисленные) значения M_t , м	Описание закрепления точки
	содержатся в Едином государственном реестре недвижимости		определены в результате выполнения комплексных кадастровых работ				
	X	Y	X	Y			
1	2	3	4	5	6	7	8
162	498745,58	2257067,55	498745,58	2257067,55	Метод спутниковых геодезических измерений (определений)	Ошибка!	—
163	498754,63	2257144,70	498754,63	2257144,70	Метод спутниковых геодезических измерений (определений)	Ошибка!	—
164	498741,94	2257145,82	—	—	Метод спутниковых геодезических измерений (определений)	Ошибка!	—
н241У	—	—	498745,18	2257145,53	Метод спутниковых геодезических измерений (определений)	Ошибка!	-
170	—	—	498748,62	2257176,41	Метод спутниковых геодезических измерений (определений)	Ошибка!	—
177	—	—	498750,57	2257198,11	Метод спутниковых геодезических измерений (определений)	Ошибка!	—

КАРТА-ПЛАН ТЕРРИТОРИИ**Сведения об уточняемых земельных участках**

176	—	—	498747,95	2257198,35	Метод спутниковых геодезических измерений (определений)	Ошибка!	—
175	—	—	498748,15	2257202,19	Метод спутниковых геодезических измерений (определений)	Ошибка!	—
174	—	—	498747,50	2257202,71	Метод спутниковых геодезических измерений (определений)	Ошибка!	—
173	—	—	498747,55	2257208,31	Метод спутниковых геодезических измерений (определений)	Ошибка!	—
246	—	—	498747,66	2257211,21	Метод спутниковых геодезических измерений (определений)	Ошибка!	—
165	498749,55	2257234,42	498749,55	2257234,42	Метод спутниковых геодезических измерений (определений)	Ошибка!	—
166	498725,87	2257246,51	498725,87	2257246,51	Метод спутниковых геодезических измерений (определений)	Ошибка!	—
167	498725,65	2257238,55	498725,65	2257238,55	Метод спутниковых геодезических измерений (определений)	Ошибка!	—
168	498720,92	2257070,82	498720,92	2257070,82	Метод спутниковых геодезических измерений (определений)	Ошибка!	—

КАРТА-ПЛАН ТЕРРИТОРИИ

Сведения об уточняемых земельных участках

162	498745,58	2257067,55	498745,58	2257067,55	Метод спутниковых геодезических измерений (определений)	Ошибка!	—
-----	-----------	------------	-----------	------------	------------------------------------------------------------------	---------	---

2. Сведения о частях границ уточняемого земельного участка с кадастровым номером 56:04:0501001:102 :

Обозначение части границ		Горизонтальное проложение (S), м	Описание прохождения части границ	Сведения о согласовании местоположения границ(согласовано/спорное)
от т.	до т.			
1	2	3	4	5
162	163	77,68	—	—
163	н241У	9,49	—	—
н241У	170	31,07	—	—
170	177	21,79	—	—
177	176	2,63	—	—
176	175	3,85	—	—
175	174	0,83	—	—
174	173	5,60	—	—
173	246	2,90	—	—
246	165	23,29	—	—
165	166	26,59	—	—
166	167	7,96	—	—
167	168	167,80	—	—
168	162	24,88	—	—

3. Сведения о характеристиках уточняемого земельного участка с кадастровым номером 56:04:0501001:102 :

№ п/п	Наименование характеристик земельного участка	Значение характеристики
1	2	3
1.	Адрес земельного участка	—
1.1.	Сведения о местоположении земельного участка (при отсутствии адреса) в структурированном в соответствии с федеральной информационной адресной системой виде	обл. Оренбургская, р-н Александровский, с. Ждановка, ул. Ленина, 29
1.2.	Дополнительные сведения о местоположении земельного участка	—
2.	Площадь земельного участка ± величина погрешности определения(вычисления) площади ($P \pm \Delta P$), м ²	4422±23

КАРТА-ПЛАН ТЕРРИТОРИИ

Сведения об уточняемых земельных участках

1	2	3
3.	Формула, примененная для вычисления предельной погрешности определения площади земельного участка, с подставленными значениями и итоговые (вычисленные) значения (ΔP), м ²	$\Delta P = 3,5 \cdot M_t \cdot \sqrt{P_{\text{ДОК}}} = 3,5 \cdot 0,10 \cdot \sqrt{4211} = 23$
4.	Площадь земельного участка согласно сведениям Единого государственного реестра недвижимости ($P_{\text{кад}}$), м ²	4211
5.	Оценка расхождения P и $P_{\text{кад}}$ ($P - P_{\text{кад}}$), м ²	211
6.	Предельный минимальный и максимальный размеры земельного участка ($P_{\text{мин}}$ и $P_{\text{макс}}$), м ²	$P_{\text{мин}}=450$, $P_{\text{макс}}$ - не установлен
7.	Вид (виды) разрешенного использования	Для ведения личного подсобного хозяйства
7.1.	Дополнительные сведения об использовании земельного участка	—
8.	Кадастровый или иной государственный учетный номер (инвентарный) здания, сооружения, объекта незавершенного строительства, расположенного на земельном участке	56:04:0501001:1110, 56:04:0501001:1114
9.	Сведения о земельных участках (землях общего пользования, территории общего пользования), посредством которых обеспечивается доступ	—
10.	Иные сведения	—

4. Пояснения к сведениям об уточняемом земельном участке с кадастровым номером 56:04:0501001:102 :

1.	
----	--

1. Сведения о характерных точках границы уточняемого земельного участка с кадастровым номером 56:04:0501001:105 :

Система координат МСК-субъект 56

Зона № 2

Обозначение характерных точек границ	Координаты, м				Метод определения координат	Формулы, примененные для расчета средней квадратической погрешности определения координат характерных точек границ (M_t), с подставленными в такие формулы значениями и итоговые (вычисленные) значения M_t , м	Описание закрепления точки
	содержатся в Едином государственном реестре недвижимости		определены в результате выполнения комплексных кадастровых работ				
	X	Y	X	Y			
1	2	3	4	5	6	7	8
н648У	—	—	498426,91	2256025,35	Метод спутниковых геодезических	Ошибка!	-

КАРТА-ПЛАН ТЕРРИТОРИИ

Сведения об уточняемых земельных участках

					измерений (определений)		
н647У	—	—	498459,49	2256041,03	Метод спутниковых геодезических измерений (определений)	Ошибка!	-
н646У	—	—	498483,90	2256049,82	Метод спутниковых геодезических измерений (определений)	Ошибка!	-
н651У	—	—	498470,57	2256080,52	Метод спутниковых геодезических измерений (определений)	Ошибка!	-
н652У	—	—	498381,03	2256042,05	Метод спутниковых геодезических измерений (определений)	Ошибка!	-
н653У	—	—	498357,79	2256032,03	Метод спутниковых геодезических измерений (определений)	Ошибка!	-
н654У	—	—	498369,87	2256002,68	Метод спутниковых геодезических измерений (определений)	Ошибка!	-
н648У	—	—	498426,91	2256025,35	Метод спутниковых геодезических измерений (определений)	Ошибка!	-

2. Сведения о частях границ уточняемого земельного участка с кадастровым номером 56:04:0501001:105 :

Обозначение части границ		Горизонтальное проложение (S), м	Описание прохождения части границ	Сведения о согласовании местоположения границ(согласовано/спорное)
от т.	до т.			
1	2	3	4	5
н648У	н647У	36,16	—	—

КАРТА-ПЛАН ТЕРРИТОРИИ

Сведения об уточняемых земельных участках

н647У	н646У	25,94	—	—
н646У	н651У	33,47	—	—
н651У	н652У	97,45	—	—
н652У	н653У	25,31	—	—
н653У	н654У	31,74	—	—
н654У	н648У	61,38	—	—

3. Сведения о характеристиках уточняемого земельного участка с кадастровым номером 56:04:0501001:105 :

№ п/п	Наименование характеристик земельного участка	Значение характеристики
1	2	3
1.	Адрес земельного участка	—
1.1.	Сведения о местоположении земельного участка (при отсутствии адреса) в структурированном в соответствии с федеральной информационной адресной системой виде	Российская Федерация, Оренбургская область, Александровский муниципальный район, сельское поселение Ждановский сельсовет, село Ждановка, улица Кирова, земельный участок 117
1.2.	Дополнительные сведения о местоположении земельного участка	—
2.	Площадь земельного участка ± величина погрешности определения(вычисления) площади ($P \pm \Delta P$), м ²	4018±22
3.	Формула, примененная для вычисления предельной погрешности определения площади земельного участка, с подставленными значениями и итоговые (вычисленные) значения (ΔP), м ²	$\Delta P = 3,5 \cdot M_t \cdot \sqrt{P_{\text{док}}} = 3,5 \cdot 0,10 \cdot \sqrt{4000} = 22$
4.	Площадь земельного участка согласно сведениям Единого государственного реестра недвижимости ($P_{\text{кад}}$), м ²	4000
5.	Оценка расхождения P и $P_{\text{кад}}$ ($P - P_{\text{кад}}$), м ²	18
6.	Предельный минимальный и максимальный размеры земельного участка ($P_{\text{мин}}$ и $P_{\text{макс}}$), м ²	$P_{\text{мин}}=450$, $P_{\text{макс}}$ - не установлен
7.	Вид (виды) разрешенного использования	Для ведения личного подсобного хозяйства
7.1.	Дополнительные сведения об использовании земельного участка	—
8.	Кадастровый или иной государственный учетный номер (инвентарный) здания, сооружения, объекта незавершенного строительства, расположенного на земельном участке	56:04:0501001:1112
9.	Сведения о земельных участках (землях общего пользования, территории общего пользования), посредством которых обеспечивается доступ	—
10.	Иные сведения	—

КАРТА-ПЛАН ТЕРРИТОРИИ

Сведения об уточняемых земельных участках

4. Пояснения к сведениям об уточняемом земельном участке с кадастровым номером 56:04:0501001:105 :

1.

1. Сведения о характерных точках границы уточняемого земельного участка с кадастровым номером 56:04:0501001:106 :

Система координат МСК-субъект 56

Зона № 2

Обозначение характерных точек границ	Координаты, м				Метод определения координат	Формулы, примененные для расчета средней квадратической погрешности определения координат характерных точек границ (M_t), с подставленными в такие формулы значениями и итоговые (вычисленные) значения M_t , м	Описание закрепления точки
	содержатся в Едином государственном реестре недвижимости		определены в результате выполнения комплексных кадастровых работ				
	X	Y	X	Y			
1	2	3	4	5	6	7	8
н482У	—	—	499134,02	2257228,38	Метод спутниковых геодезических измерений (определений)	Ошибка!	-
101	—	—	499128,33	2257240,84	Метод спутниковых геодезических измерений (определений)	Ошибка!	—
104	—	—	499127,39	2257240,54	Метод спутниковых геодезических измерений (определений)	Ошибка!	—
103	—	—	499127,09	2257241,49	Метод спутниковых геодезических измерений (определений)	Ошибка!	—
102	—	—	499128,03	2257241,79	Метод спутниковых геодезических	Ошибка!	—

КАРТА-ПЛАН ТЕРРИТОРИИ

Сведения об уточняемых земельных участках

					измерений (определений)		
105	—	—	499127,53	2257243,37	Метод спутниковых геодезических измерений (определений)	Ошибка!	—
108	—	—	499126,59	2257243,06	Метод спутниковых геодезических измерений (определений)	Ошибка!	—
107	—	—	499126,28	2257244,01	Метод спутниковых геодезических измерений (определений)	Ошибка!	—
106	—	—	499127,22	2257244,32	Метод спутниковых геодезических измерений (определений)	Ошибка!	—
109	—	—	499118,21	2257261,62	Метод спутниковых геодезических измерений (определений)	Ошибка!	—
110	—	—	499117,81	2257262,54	Метод спутниковых геодезических измерений (определений)	Ошибка!	—
н493У	—	—	499115,64	2257266,88	Метод спутниковых геодезических измерений (определений)	Ошибка!	-
н494У	—	—	499039,42	2257231,06	Метод спутниковых геодезических измерений (определений)	Ошибка!	-
н483У	—	—	499061,62	2257220,38	Метод спутниковых геодезических измерений (определений)	Ошибка!	-

КАРТА-ПЛАН ТЕРРИТОРИИ

Сведения об уточняемых земельных участках

					измерений (определений)		
н484У	—	—	499088,11	2257216,60	Метод спутниковых геодезических измерений (определений)	Ошибка!	-
н482У	—	—	499134,02	2257228,38	Метод спутниковых геодезических измерений (определений)	Ошибка!	-

2. Сведения о частях границ уточняемого земельного участка с кадастровым номером 56:04:0501001:106 :

Обозначение части границ		Горизонтальное положение (S), м	Описание прохождения части границ	Сведения о согласовании местоположения границ(согласовано/спорное)
от т.	до т.			
1	2	3	4	5
н482У	101	13,70	—	—
101	104	0,99	—	—
104	103	1,00	—	—
103	102	0,99	—	—
102	105	1,66	—	—
105	108	0,99	—	—
108	107	1,00	—	—
107	106	0,99	—	—
106	109	19,51	—	—
109	110	1,00	—	—
110	н493У	4,85	—	—
н493У	н494У	84,22	—	—
н494У	н483У	24,64	—	—
н483У	н484У	26,76	—	—
н484У	н482У	47,40	—	—

3. Сведения о характеристиках уточняемого земельного участка с кадастровым номером 56:04:0501001:106 :

№ п/п	Наименование характеристик земельного участка	Значение характеристики
1	2	3
1.	Адрес земельного участка	—

КАРТА-ПЛАН ТЕРРИТОРИИ

Сведения об уточняемых земельных участках

1	2	3
1.1.	Сведения о местоположении земельного участка (при отсутствии адреса) в структурированном в соответствии с федеральной информационной адресной системой виде	обл. Оренбургская р-н Александровский с. Ждановка ул. Молодежная, 1
1.2.	Дополнительные сведения о местоположении земельного участка	—
2.	Площадь земельного участка ± величина погрешности определения(вычисления) площади ($P \pm \Delta P$), м ²	2524±19
3.	Формула, примененная для вычисления предельной погрешности определения площади земельного участка, с подставленными значениями и итоговые (вычисленные) значения (ΔP), м ²	$\Delta P = 3,5 \cdot M_t \cdot \sqrt{P_{\text{Док}}} = 3,5 \cdot 0,10 \cdot \sqrt{2800} = 19$
4.	Площадь земельного участка согласно сведениям Единого государственного реестра недвижимости ($P_{\text{кад}}$), м ²	2800
5.	Оценка расхождения P и $P_{\text{кад}}$ ($P - P_{\text{кад}}$), м ²	-276
6.	Предельный минимальный и максимальный размеры земельного участка ($P_{\text{мин}}$ и $P_{\text{макс}}$), м ²	$P_{\text{мин}}=450$, $P_{\text{макс}}$ - не установлен
7.	Вид (виды) разрешенного использования	Для ведения личного подсобного хозяйства
7.1.	Дополнительные сведения об использовании земельного участка	—
8.	Кадастровый или иной государственный учетный номер (инвентарный) здания, сооружения, объекта незавершенного строительства, расположенного на земельном участке	56:04:0501001:1147
9.	Сведения о земельных участках (землях общего пользования, территории общего пользования), посредством которых обеспечивается доступ	—
10.	Иные сведения	—

4. Пояснения к сведениям об уточняемом земельном участке с кадастровым номером 56:04:0501001:106 :

1.

1. Сведения о характерных точках границы уточняемого земельного участка с кадастровым номером 56:04:0501001:113 :

КАРТА-ПЛАН ТЕРРИТОРИИ

Сведения об уточняемых земельных участках

Система координат МСК-субъект 56

Зона № 2

Обозначение характерных точек границ	Координаты, м				Метод определения координат	Формулы, примененные для расчета средней квадратической погрешности определения координат характерных точек границ (M_t), с подставленными в такие формулы значениями и итоговые (вычисленные) значения M_t , м	Описание закрепления точки
	содержатся в Едином государственном реестре недвижимости		определены в результате выполнения комплексных кадастровых работ				
	X	Y	X	Y			
1	2	3	4	5	6	7	8
н223У	—	—	498741,99	2257433,75	Метод спутниковых геодезических измерений (определений)	Ошибка!	-
н220У	—	—	498729,29	2257465,59	Метод спутниковых геодезических измерений (определений)	Ошибка!	-
н222У	—	—	498624,81	2257425,63	Метод спутниковых геодезических измерений (определений)	Ошибка!	-
н224У	—	—	498637,43	2257390,87	Метод спутниковых геодезических измерений (определений)	Ошибка!	-
н223У	—	—	498741,99	2257433,75	Метод спутниковых геодезических измерений (определений)	Ошибка!	-

2. Сведения о частях границ уточняемого земельного участка с кадастровым номером 56:04:0501001:113 :

Обозначение части границ		Горизонтальное проложение (S), м	Описание прохождения части границ	Сведения о согласовании местоположения границ(согласовано/спорное)
от т.	до т.			

КАРТА-ПЛАН ТЕРРИТОРИИ

Сведения об уточняемых земельных участках

1	2	3	4	5
н223У	н220У	34,28	—	—
н220У	н222У	111,86	—	—
н222У	н224У	36,98	—	—
н224У	н223У	113,01	—	—

3. Сведения о характеристиках уточняемого земельного участка с кадастровым номером 56:04:0501001:113 :

№ п/п	Наименование характеристик земельного участка	Значение характеристики
1	2	3
1.	Адрес земельного участка	—
1.1.	Сведения о местоположении земельного участка (при отсутствии адреса) в структурированном в соответствии с федеральной информационной адресной системой виде	Оренбургская обл.Александровский р-н с. Ждановка ул. Комсомольская, дом 13
1.2.	Дополнительные сведения о местоположении земельного участка	—
2.	Площадь земельного участка ± величина погрешности определения(вычисления) площади ($P \pm \Delta P$), м ²	4005±22
3.	Формула, примененная для вычисления предельной погрешности определения площади земельного участка, с подставленными значениями и итоговые (вычисленные) значения (ΔP), м ²	$\Delta P = 3,5 \cdot M_t \cdot \sqrt{P_{\text{ДОК}}} = 3,5 \cdot 0,10 \cdot \sqrt{4100} = 22$
4.	Площадь земельного участка согласно сведениям Единого государственного реестра недвижимости ($P_{\text{кад}}$), м ²	4100
5.	Оценка расхождения P и $P_{\text{кад}}$ ($P - P_{\text{кад}}$), м ²	-95
6.	Предельный минимальный и максимальный размеры земельного участка ($P_{\text{мин}}$ и $P_{\text{макс}}$), м ²	$P_{\text{мин}}=450$, $P_{\text{макс}}$ - не установлен
7.	Вид (виды) разрешенного использования	для ведения личного подсобного хозяйства
7.1.	Дополнительные сведения об использовании земельного участка	—
8.	Кадастровый или иной государственный учетный номер (инвентарный) здания, сооружения, объекта незавершенного строительства, расположенного на земельном участке	56:04:0501001:1138
9.	Сведения о земельных участках (землях общего пользования, территории общего пользования), посредством которых обеспечивается доступ	—
10.	Иные сведения	—

4. Пояснения к сведениям об уточняемом земельном участке с кадастровым номером 56:04:0501001:113 :

1.	
----	--

КАРТА-ПЛАН ТЕРРИТОРИИ

Сведения об уточняемых земельных участках

1. Сведения о характерных точках границы уточняемого земельного участка с кадастровым номером 56:04:0501001:117 :

Система координат МСК-субъект 56

Зона № 2

Обозначение характерных точек границ	Координаты, м				Метод определения координат	Формулы, примененные для расчета средней квадратической погрешности определения координат характерных точек границ (M_t), с подставленными в такие формулы значениями и итоговые (вычисленные) значения M_t , м	Описание закрепления точки
	содержатся в Едином государственном реестре недвижимости		определены в результате выполнения комплексных кадастровых работ				
	X	Y	X	Y			
1	2	3	4	5	6	7	8
н210У	—	—	498617,69	2257741,70	Метод спутниковых геодезических измерений (определений)	Ошибка!	-
н208У	—	—	498604,61	2257774,26	Метод спутниковых геодезических измерений (определений)	Ошибка!	-
н207У	—	—	498558,12	2257754,77	Метод спутниковых геодезических измерений (определений)	Ошибка!	-
н209У	—	—	498499,14	2257728,27	Метод спутниковых геодезических измерений (определений)	Ошибка!	-
н211У	—	—	498512,35	2257696,12	Метод спутниковых геодезических измерений (определений)	Ошибка!	-
н210У	—	—	498617,69	2257741,70	Метод спутниковых геодезических	Ошибка!	-

КАРТА-ПЛАН ТЕРРИТОРИИ

Сведения об уточняемых земельных участках

					измерений (определений)	
2. Сведения о частях границ уточняемого земельного участка с кадастровым номером 56:04:0501001:117 :						
Обозначение части границ		Горизонтальное проложение (S), м	Описание прохождения части границ	Сведения о согласовании местоположения границ(согласовано/спорное)		
от т.	до т.					
1	2	3	4	5		
н210У	н208У	35,09	—	—		
н208У	н207У	50,41	—	—		
н207У	н209У	64,66	—	—		
н209У	н211У	34,76	—	—		
н211У	н210У	114,78	—	—		
3. Сведения о характеристиках уточняемого земельного участка с кадастровым номером 56:04:0501001:117 :						
№ п/п	Наименование характеристик земельного участка			Значение характеристики		
1	2			3		
1.	Адрес земельного участка			—		
1.1.	Сведения о местоположении земельного участка (при отсутствии адреса) в структурированном в соответствии с федеральной информационной адресной системой виде			Оренбургская обл.Александровский р-н с. Ждановка ул. Комсомольская, дом 31		
1.2.	Дополнительные сведения о местоположении земельного участка			—		
2.	Площадь земельного участка ± величина погрешности определения(вычисления) площади ($P \pm \Delta P$), м ²			4053±22		
3.	Формула, примененная для вычисления предельной погрешности определения площади земельного участка, с подставленными значениями и итоговые (вычисленные) значения (ΔP), м ²			$\Delta P = 3,5 \cdot M_t \cdot \sqrt{P_{\text{док}}} = 3,5 \cdot 0,10 \cdot \sqrt{4000} = 22$		
4.	Площадь земельного участка согласно сведениям Единого государственного реестра недвижимости ($P_{\text{кад}}$), м ²			4000		
5.	Оценка расхождения P и $P_{\text{кад}}$ ($P - P_{\text{кад}}$), м ²			53		
6.	Предельный минимальный и максимальный размеры земельного участка ($P_{\text{мин}}$ и $P_{\text{макс}}$), м ²			$P_{\text{мин}}=450$, $P_{\text{макс}}$ - не установлен		
7.	Вид (виды) разрешенного использования			Для ведения личного подсобного хозяйства		
7.1.	Дополнительные сведения об использовании земельного участка			—		
8.	Кадастровый или иной государственный учетный номер (инвентарный) здания, сооружения, объекта незавершенного строительства, расположенного на земельном участке			56:04:0501001:958		

КАРТА-ПЛАН ТЕРРИТОРИИ

Сведения об уточняемых земельных участках

1	2	3
9.	Сведения о земельных участках (землях общего пользования, территории общего пользования), посредством которых обеспечивается доступ	—
10.	Иные сведения	—

4. Пояснения к сведениям об уточняемом земельном участке с кадастровым номером 56:04:0501001:117 :

1.	
----	--

1. Сведения о характерных точках границы уточняемого земельного участка с кадастровым номером 56:04:0501001:118 :

Система координат МСК-субъект 56

Зона № 2

Обозначение характерных точек границ	Координаты, м				Метод определения координат	Формулы, примененные для расчета средней квадратической погрешности определения координат характерных точек границ (M_t), с подставленными в такие формулы значениями и итоговые (вычисленные) значения M_t , м	Описание закрепления точки
	содержатся в Едином государственном реестре недвижимости		определены в результате выполнения комплексных кадастровых работ				
	X	Y	X	Y			
1	2	3	4	5	6	7	8
н207У	—	—	498558,12	2257754,77	Метод спутниковых геодезических измерений (определений)	Ошибка!	-
н208У	—	—	498604,61	2257774,26	Метод спутниковых геодезических измерений (определений)	Ошибка!	-
н205У	—	—	498591,57	2257806,70	Метод спутниковых геодезических измерений (определений)	Ошибка!	-
н204У	—	—	498544,55	2257788,46	Метод спутниковых геодезических измерений (определений)	Ошибка!	-

КАРТА-ПЛАН ТЕРРИТОРИИ

Сведения об уточняемых земельных участках

№ участка	Код	Код	Площадь участка, кв. м	Площадь застроенной территории, кв. м	Метод измерений (определений)	Статус	Значение
н206У	—	—	498485,66	2257761,10	Метод спутниковых геодезических измерений (определений)	Ошибка!	-
н209У	—	—	498499,14	2257728,27	Метод спутниковых геодезических измерений (определений)	Ошибка!	-
н207У	—	—	498558,12	2257754,77	Метод спутниковых геодезических измерений (определений)	Ошибка!	-

2. Сведения о частях границ уточняемого земельного участка с кадастровым номером 56:04:0501001:118 :

Обозначение части границ		Горизонтальное проложение (S), м	Описание прохождения части границ	Сведения о согласовании местоположения границ(согласовано/спорное)
от т.	до т.			
1	2	3	4	5
н207У	н208У	50,41	—	—
н208У	н205У	34,96	—	—
н205У	н204У	50,43	—	—
н204У	н206У	64,94	—	—
н206У	н209У	35,49	—	—
н209У	н207У	64,66	—	—

3. Сведения о характеристиках уточняемого земельного участка с кадастровым номером 56:04:0501001:118 :

№ п/п	Наименование характеристик земельного участка	Значение характеристики
1	2	3
1.	Адрес земельного участка	—
1.1.	Сведения о местоположении земельного участка (при отсутствии адреса) в структурированном в соответствии с федеральной информационной адресной системой виде	Оренбургская обл.Александровский р-н с. Ждановка ул. Комсомольская, дом 33
1.2.	Дополнительные сведения о местоположении земельного участка	—
2.	Площадь земельного участка ± величина погрешности определения(вычисления) площади ($P \pm \Delta P$), м ²	4121±22

КАРТА-ПЛАН ТЕРРИТОРИИ

Сведения об уточняемых земельных участках

1	2	3
3.	Формула, примененная для вычисления предельной погрешности определения площади земельного участка, с подставленными значениями и итоговые (вычисленные) значения (ΔP), м ²	$\Delta P = 3,5 \cdot M_t \cdot \sqrt{P_{\text{ДОК}}} = 3,5 \cdot 0,10 \cdot \sqrt{4100} = 22$
4.	Площадь земельного участка согласно сведениям Единого государственного реестра недвижимости ($P_{\text{кад}}$), м ²	4100
5.	Оценка расхождения P и $P_{\text{кад}}$ ($P - P_{\text{кад}}$), м ²	21
6.	Предельный минимальный и максимальный размеры земельного участка ($P_{\text{мин}}$ и $P_{\text{макс}}$), м ²	$P_{\text{мин}}=450$, $P_{\text{макс}}$ - не установлен
7.	Вид (виды) разрешенного использования	Для ведения личного подсобного хозяйства
7.1.	Дополнительные сведения об использовании земельного участка	—
8.	Кадастровый или иной государственный учетный номер (инвентарный) здания, сооружения, объекта незавершенного строительства, расположенного на земельном участке	56:04:0501001:1331
9.	Сведения о земельных участках (землях общего пользования, территории общего пользования), посредством которых обеспечивается доступ	—
10.	Иные сведения	—

4. Пояснения к сведениям об уточняемом земельном участке с кадастровым номером 56:04:0501001:118 :

1.	
----	--

1. Сведения о характерных точках границы уточняемого земельного участка с кадастровым номером 56:04:0501001:119 :

Система координат МСК-субъект 56

Зона № 2

Обозначение характерных точек границ	Координаты, м				Метод определения координат	Формулы, примененные для расчета средней квадратической погрешности определения координат характерных точек границ (M_t), с подставленными в такие формулы значениями и итоговые (вычисленные) значения M_t , м	Описание закрепления точки
	содержатся в Едином государственном реестре недвижимости		определены в результате выполнения комплексных кадастровых работ				
	X	Y	X	Y			
1	2	3	4	5	6	7	8
н204У	—	—	498544,55	2257788,46	Метод спутниковых геодезических	Ошибка!	-

КАРТА-ПЛАН ТЕРРИТОРИИ

Сведения об уточняемых земельных участках

					измерений (определений)		
н205У	—	—	498591,57	2257806,70	Метод спутниковых геодезических измерений (определений)	Ошибка!	-
н202У	—	—	498578,45	2257839,36	Метод спутниковых геодезических измерений (определений)	Ошибка!	-
н203У	—	—	498471,58	2257795,39	Метод спутниковых геодезических измерений (определений)	Ошибка!	-
н206У	—	—	498485,66	2257761,10	Метод спутниковых геодезических измерений (определений)	Ошибка!	-
н204У	—	—	498544,55	2257788,46	Метод спутниковых геодезических измерений (определений)	Ошибка!	-

2. Сведения о частях границ уточняемого земельного участка с кадастровым номером 56:04:0501001:119 :

Обозначение части границ		Горизонтальное положение (S), м	Описание прохождения части границ	Сведения о согласовании местоположения границ(согласовано/спорное)
от т.	до т.			
1	2	3	4	5
н204У	н205У	50,43	—	—
н205У	н202У	35,20	—	—
н202У	н203У	115,56	—	—
н203У	н206У	37,07	—	—
н206У	н204У	64,94	—	—

КАРТА-ПЛАН ТЕРРИТОРИИ**Сведения об уточняемых земельных участках****3. Сведения о характеристиках уточняемого земельного участка с кадастровым номером 56:04:0501001:119 :**

№ п/п	Наименование характеристик земельного участка	Значение характеристики
1	2	3
1.	Адрес земельного участка	—
1.1.	Сведения о местоположении земельного участка (при отсутствии адреса) в структурированном в соответствии с федеральной информационной адресной системой виде	Оренбургская обл.Александровский р-н с. Ждановка ул. Комсомольская, №35
1.2.	Дополнительные сведения о местоположении земельного участка	—
2.	Площадь земельного участка ± величина погрешности определения(вычисления) площади ($P \pm \Delta P$), м ²	4064±22
3.	Формула, примененная для вычисления предельной погрешности определения площади земельного участка, с подставленными значениями и итоговые (вычисленные) значения (ΔP), м ²	$\Delta P = 3,5 \cdot M_t \cdot \sqrt{P_{\text{ДОК}}} = 3,5 \cdot 0,10 \cdot \sqrt{3800} = 22$
4.	Площадь земельного участка согласно сведениям Единого государственного реестра недвижимости ($P_{\text{кад}}$), м ²	3800
5.	Оценка расхождения P и $P_{\text{кад}}$ ($P - P_{\text{кад}}$), м ²	264
6.	Предельный минимальный и максимальный размеры земельного участка ($P_{\text{мин}}$ и $P_{\text{макс}}$), м ²	$P_{\text{мин}}=450$, $P_{\text{макс}}$ - не установлен
7.	Вид (виды) разрешенного использования	Для ведения личного подсобного хозяйства
7.1.	Дополнительные сведения об использовании земельного участка	—
8.	Кадастровый или иной государственный учетный номер (инвентарный) здания, сооружения, объекта незавершенного строительства, расположенного на земельном участке	56:04:0501001:1331, 56:04:0501001:950
9.	Сведения о земельных участках (землях общего пользования, территории общего пользования), посредством которых обеспечивается доступ	—
10.	Иные сведения	—

4. Пояснения к сведениям об уточняемом земельном участке с кадастровым номером 56:04:0501001:119 :

1.

1. Сведения о характерных точках границы уточняемого земельного участка с кадастровым номером 56:04:0501001:120 :

КАРТА-ПЛАН ТЕРРИТОРИИ

Сведения об уточняемых земельных участках

Система координат МСК-субъект 56

Зона № 2

Обозначение характерных точек границ	Координаты, м				Метод определения координат	Формулы, примененные для расчета средней квадратической погрешности определения координат характерных точек границ (M_t), с подставленными в такие формулы значениями и итоговые (вычисленные) значения M_t , м	Описание закрепления точки
	содержатся в Едином государственном реестре недвижимости		определены в результате выполнения комплексных кадастровых работ				
	X	Y	X	Y			
1	2	3	4	5	6	7	8
н202У	—	—	498578,45	2257839,36	Метод спутниковых геодезических измерений (определений)	Ошибка!	-
н200У	—	—	498565,30	2257872,08	Метод спутниковых геодезических измерений (определений)	Ошибка!	-
н201У	—	—	498457,84	2257828,85	Метод спутниковых геодезических измерений (определений)	Ошибка!	-
н203У	—	—	498471,58	2257795,39	Метод спутниковых геодезических измерений (определений)	Ошибка!	-
н202У	—	—	498578,45	2257839,36	Метод спутниковых геодезических измерений (определений)	Ошибка!	-

2. Сведения о частях границ уточняемого земельного участка с кадастровым номером 56:04:0501001:120 :

Обозначение части границ		Горизонтальное проложение (S), м	Описание прохождения части границ	Сведения о согласовании местоположения границ(согласовано/спорное)
от т.	до т.			

КАРТА-ПЛАН ТЕРРИТОРИИ

Сведения об уточняемых земельных участках

1	2	3	4	5
н202У	н200У	35,26	—	—
н200У	н201У	115,83	—	—
н201У	н203У	36,17	—	—
н203У	н202У	115,56	—	—

3. Сведения о характеристиках уточняемого земельного участка с кадастровым номером 56:04:0501001:120 :

№ п/п	Наименование характеристик земельного участка	Значение характеристики
1	2	3
1.	Адрес земельного участка	—
1.1.	Сведения о местоположении земельного участка (при отсутствии адреса) в структурированном в соответствии с федеральной информационной адресной системой виде	Оренбургская обл.Александровский р-н с. Ждановка ул. Комсомольская, №37
1.2.	Дополнительные сведения о местоположении земельного участка	—
2.	Площадь земельного участка ± величина погрешности определения(вычисления) площади ($P \pm \Delta P$), м ²	4132±22
3.	Формула, примененная для вычисления предельной погрешности определения площади земельного участка, с подставленными значениями и итоговые (вычисленные) значения (ΔP), м ²	$\Delta P = 3,5 \cdot M_t \cdot \sqrt{P_{\text{док}}} = 3,5 \cdot 0,10 \cdot \sqrt{3800} = 22$
4.	Площадь земельного участка согласно сведениям Единого государственного реестра недвижимости ($P_{\text{кад}}$), м ²	3800
5.	Оценка расхождения P и $P_{\text{кад}}$ ($P - P_{\text{кад}}$), м ²	332
6.	Предельный минимальный и максимальный размеры земельного участка ($P_{\text{мин}}$ и $P_{\text{макс}}$), м ²	$P_{\text{мин}}=450$, $P_{\text{макс}}$ - не установлен
7.	Вид (виды) разрешенного использования	Для ведения личного подсобного хозяйства
7.1.	Дополнительные сведения об использовании земельного участка	—
8.	Кадастровый или иной государственный учетный номер (инвентарный) здания, сооружения, объекта незавершенного строительства, расположенного на земельном участке	—
9.	Сведения о земельных участках (землях общего пользования, территории общего пользования), посредством которых обеспечивается доступ	—
10.	Иные сведения	—

4. Пояснения к сведениям об уточняемом земельном участке с кадастровым номером 56:04:0501001:120 :

1.	
----	--

КАРТА-ПЛАН ТЕРРИТОРИИ

Сведения об уточняемых земельных участках

1. Сведения о характерных точках границы уточняемого земельного участка с кадастровым номером 56:04:0501001:370 :

Система координат МСК-субъект 56

Зона № 2

Обозначение характерных точек границ	Координаты, м				Метод определения координат	Формулы, примененные для расчета средней квадратической погрешности определения координат характерных точек границ (M_t), с подставленными в такие формулы значениями и итоговые (вычисленные) значения M_t , м	Описание закрепления точки
	содержатся в Едином государственном реестре недвижимости		определены в результате выполнения комплексных кадастровых работ				
	X	Y	X	Y			
1	2	3	4	5	6	7	8
354	498345,97	2256898,35	498345,97	2256898,35	Метод спутниковых геодезических измерений (определений)	Ошибка!	—
355	498335,42	2256925,04	498335,42	2256925,04	Метод спутниковых геодезических измерений (определений)	Ошибка!	—
н231У	—	—	498321,68	2256918,84	Метод спутниковых геодезических измерений (определений)	Ошибка!	-
255	498182,95	2256856,26	498182,95	2256856,26	Метод спутниковых геодезических измерений (определений)	Ошибка!	—
356	498193,53	2256830,86	498193,53	2256830,86	Метод спутниковых геодезических измерений (определений)	Ошибка!	—
354	498345,97	2256898,35	498345,97	2256898,35	Метод спутниковых геодезических	Ошибка!	—

КАРТА-ПЛАН ТЕРРИТОРИИ**Сведения об уточняемых земельных участках**

					измерений (определений)	
--	--	--	--	--	----------------------------	--

2. Сведения о частях границ уточняемого земельного участка с кадастровым номером 56:04:0501001:370 :

Обозначение части границ		Горизонтальное проложение (S), м	Описание прохождения части границ	Сведения о согласовании местоположения границ(согласовано/спорное)
от т.	до т.			
1	2	3	4	5
354	355	28,70	—	—
355	н231У	15,07	—	—
н231У	255	152,19	—	—
255	356	27,52	—	—
356	354	166,71	—	—

3. Сведения о характеристиках уточняемого земельного участка с кадастровым номером 56:04:0501001:370 :

№ п/п	Наименование характеристик земельного участка	Значение характеристики
1	2	3
1.	Адрес земельного участка	—
1.1.	Сведения о местоположении земельного участка (при отсутствии адреса) в структурированном в соответствии с федеральной информационной адресной системой виде	обл. Оренбургская, р-н Александровский, с. Ждановка, ул. Кирова, № 58
1.2.	Дополнительные сведения о местоположении земельного участка	—
2.	Площадь земельного участка ± величина погрешности определения(вычисления) площади ($P \pm \Delta P$), м ²	4690±24
3.	Формула, примененная для вычисления предельной погрешности определения площади земельного участка, с подставленными значениями и итоговые (вычисленные) значения (ΔP), м ²	$\Delta P = 3,5 \cdot M_t \cdot \sqrt{P_{\text{док}}} = 3,5 \cdot 0,10 \cdot \sqrt{4693} = 24$
4.	Площадь земельного участка согласно сведениям Единого государственного реестра недвижимости ($P_{\text{кад}}$), м ²	4693
5.	Оценка расхождения P и $P_{\text{кад}}$ ($P - P_{\text{кад}}$), м ²	-3
6.	Предельный минимальный и максимальный размеры земельного участка ($P_{\text{мин}}$ и $P_{\text{макс}}$), м ²	$P_{\text{мин}}=450$, $P_{\text{макс}}$ - не установлен
7.	Вид (виды) разрешенного использования	Для ведения личного подсобного хозяйства
7.1.	Дополнительные сведения об использовании земельного участка	—
8.	Кадастровый или иной государственный учетный номер (инвентарный) здания, сооружения, объекта незавершенного строительства, расположенного на земельном участке	56:04:0501001:1063

КАРТА-ПЛАН ТЕРРИТОРИИ

Сведения об уточняемых земельных участках

1	2	3
9.	Сведения о земельных участках (землях общего пользования, территории общего пользования), посредством которых обеспечивается доступ	—
10.	Иные сведения	—

4. Пояснения к сведениям об уточняемом земельном участке с кадастровым номером 56:04:0501001:370 :

1.	
----	--

1. Сведения о характерных точках границы уточняемого земельного участка с кадастровым номером 56:04:0501001:434 :

Система координат МСК-субъект 56

Зона № 2

Обозначение характерных точек границ	Координаты, м				Метод определения координат	Формулы, примененные для расчета средней квадратической погрешности определения координат характерных точек границ (M_t), с подставленными в такие формулы значениями и итоговые (вычисленные) значения M_t , м	Описание закрепления точки
	содержатся в Едином государственном реестре недвижимости		определены в результате выполнения комплексных кадастровых работ				
	X	Y	X	Y			
1	2	3	4	5	6	7	8
338	497985,08	2257228,63	497985,08	2257228,63	Метод спутниковых геодезических измерений (определений)	Ошибка!	—
339	497967,48	2257270,31	497967,48	2257270,31	Метод спутниковых геодезических измерений (определений)	Ошибка!	—
н42У	—	—	497868,93	2257229,15	Метод спутниковых геодезических измерений (определений)	Ошибка!	-
340	497802,71	2257201,10	497802,71	2257201,10	Метод спутниковых геодезических измерений (определений)	Ошибка!	—

КАРТА-ПЛАН ТЕРРИТОРИИ

Сведения об уточняемых земельных участках

					измерений (определений)		
341	497822,00	2257157,50	497822,00	2257157,50	Метод спутниковых геодезических измерений (определений)	Ошибка!	—
338	497985,08	2257228,63	497985,08	2257228,63	Метод спутниковых геодезических измерений (определений)	Ошибка!	—

2. Сведения о частях границ уточняемого земельного участка с кадастровым номером 56:04:0501001:434 :

Обозначение части границ		Горизонтальное проложение (S), м	Описание прохождения части границ	Сведения о согласовании местоположения границ(согласовано/спорное)
от т.	до т.			
1	2	3	4	5
338	339	45,24	—	—
339	н42У	106,80	—	—
н42У	340	71,92	—	—
340	341	47,68	—	—
341	338	177,92	—	—

3. Сведения о характеристиках уточняемого земельного участка с кадастровым номером 56:04:0501001:434 :

№ п/п	Наименование характеристик земельного участка	Значение характеристики
1	2	3
1.	Адрес земельного участка	—
1.1.	Сведения о местоположении земельного участка (при отсутствии адреса) в структурированном в соответствии с федеральной информационной адресной системой виде	обл. Оренбургская, р-н Александровский, с. Ждановка, ул. Кирова, 31
1.2.	Дополнительные сведения о местоположении земельного участка	—
2.	Площадь земельного участка ± величина погрешности определения(вычисления) площади ($P \pm \Delta P$), м ²	8303±32
3.	Формула, примененная для вычисления предельной погрешности определения площади земельного участка, с подставленными значениями и итоговые (вычисленные) значения (ΔP), м ²	$\Delta P = 3,5 \cdot M_t \cdot \sqrt{P_{\text{Док}}} = 3,5 \cdot 0,10 \cdot \sqrt{8291} = 32$
4.	Площадь земельного участка согласно сведениям Единого государственного реестра недвижимости ($P_{\text{кад}}$), м ²	8291

КАРТА-ПЛАН ТЕРРИТОРИИ

Сведения об уточняемых земельных участках

1	2	3
5.	Оценка расхождения Р и Ркад (Р – Ркад), м ²	12
6.	Предельный минимальный и максимальный размеры земельного участка (Рмин и Рмакс), м ²	Рмин=450, Рмакс - не установлен
7.	Вид (виды) разрешенного использования	Для ведения личного подсобного хозяйства
7.1.	Дополнительные сведения об использовании земельного участка	—
8.	Кадастровый или иной государственный учетный номер (инвентарный) здания, сооружения, объекта незавершенного строительства, расположенного на земельном участке	56:04:0501001:1127
9.	Сведения о земельных участках (землях общего пользования, территории общего пользования), посредством которых обеспечивается доступ	—
10.	Иные сведения	—

4. Пояснения к сведениям об уточняемом земельном участке с кадастровым номером 56:04:0501001:434 :

1.	
----	--

1. Сведения о характерных точках границы уточняемого земельного участка с кадастровым номером 56:04:0501001:435 :

Система координат МСК-субъект 56

Зона № 2

Обозначение характерных точек границ	Координаты, м				Метод определения координат	Формулы, примененные для расчета средней квадратической погрешности определения координат характерных точек границ (M _i), с подставленными в такие формулы значениями и итоговые (вычисленные) значения M _i , м	Описание закрепления точки
	содержатся в Едином государственном реестре недвижимости		определены в результате выполнения комплексных кадастровых работ				
	X	Y	X	Y			
1	2	3	4	5	6	7	8
н258У	—	—	498599,71	2258001,40	Метод спутниковых геодезических измерений (определений)	Ошибка!	-
н265У	—	—	498667,98	2258028,37	Метод спутниковых геодезических	Ошибка!	-

КАРТА-ПЛАН ТЕРРИТОРИИ

Сведения об уточняемых земельных участках

					измерений (определений)		
н262У	—	—	498654,97	2258058,19	Метод спутниковых геодезических измерений (определений)	Ошибка!	-
н253У	—	—	498625,44	2258047,26	Метод спутниковых геодезических измерений (определений)	Ошибка!	-
н257У	—	—	498539,70	2258014,54	Метод спутниковых геодезических измерений (определений)	Ошибка!	-
н260У	—	—	498550,98	2257987,97	Метод спутниковых геодезических измерений (определений)	Ошибка!	-
н263У	—	—	498553,53	2257981,61	Метод спутниковых геодезических измерений (определений)	Ошибка!	-
н258У	—	—	498599,71	2258001,40	Метод спутниковых геодезических измерений (определений)	Ошибка!	-

2. Сведения о частях границ уточняемого земельного участка с кадастровым номером 56:04:0501001:435 :

Обозначение части границ		Горизонтальное проложение (S), м	Описание прохождения части границ	Сведения о согласовании местоположения границ(согласовано/спорное)
от т.	до т.			
1	2	3	4	5
н258У	н265У	73,40	—	—
н265У	н262У	32,53	—	—
н262У	н253У	31,49	—	—
н253У	н257У	91,77	—	—
н257У	н260У	28,87	—	—

КАРТА-ПЛАН ТЕРРИТОРИИ

Сведения об уточняемых земельных участках

н260У	н263У	6,85	—	—
н263У	н258У	50,24	—	—

3. Сведения о характеристиках уточняемого земельного участка с кадастровым номером 56:04:0501001:435 :

№ п/п	Наименование характеристик земельного участка	Значение характеристики
1	2	3
1.	Адрес земельного участка	—
1.1.	Сведения о местоположении земельного участка (при отсутствии адреса) в структурированном в соответствии с федеральной информационной адресной системой виде	Оренбургская обл, р-н Александровский, с. Ждановка, ул. Комсомольская, 48
1.2.	Дополнительные сведения о местоположении земельного участка	—
2.	Площадь земельного участка ± величина погрешности определения(вычисления) площади ($P \pm \Delta P$), м ²	4170±22
3.	Формула, примененная для вычисления предельной погрешности определения площади земельного участка, с подставленными значениями и итоговые (вычисленные) значения (ΔP), м ²	$\Delta P = 3,5 \cdot M_t \cdot \sqrt{P_{\text{док}}} = 3,5 \cdot 0,10 \cdot \sqrt{4100} = 22$
4.	Площадь земельного участка согласно сведениям Единого государственного реестра недвижимости ($P_{\text{кад}}$), м ²	4100
5.	Оценка расхождения P и $P_{\text{кад}}$ ($P - P_{\text{кад}}$), м ²	70
6.	Предельный минимальный и максимальный размеры земельного участка ($P_{\text{мин}}$ и $P_{\text{макс}}$), м ²	$P_{\text{мин}}=450$, $P_{\text{макс}}$ - не установлен
7.	Вид (виды) разрешенного использования	Ведение личного подсобного хозяйства
7.1.	Дополнительные сведения об использовании земельного участка	—
8.	Кадастровый или иной государственный учетный номер (инвентарный) здания, сооружения, объекта незавершенного строительства, расположенного на земельном участке	56:04:0501001:1095
9.	Сведения о земельных участках (землях общего пользования, территории общего пользования), посредством которых обеспечивается доступ	—
10.	Иные сведения	—

4. Пояснения к сведениям об уточняемом земельном участке с кадастровым номером 56:04:0501001:435 :

1.	
----	--

1. Сведения о характерных точках границы уточняемого земельного участка с кадастровым номером 56:04:0501001:471 :

КАРТА-ПЛАН ТЕРРИТОРИИ

Сведения об уточняемых земельных участках

Система координат МСК-субъект 56

Зона № 2

Обозначение характерных точек границ	Координаты, м				Метод определения координат	Формулы, примененные для расчета средней квадратической погрешности определения координат характерных точек границ (M _t), с подставленными в такие формулы значениями и итоговые (вычисленные) значения M _t , м	Описание закрепления точки
	содержатся в Едином государственном реестре недвижимости		определены в результате выполнения комплексных кадастровых работ				
	X	Y	X	Y			
1	2	3	4	5	6	7	8
н188У	—	—	498512,65	2258003,68	Метод спутниковых геодезических измерений (определений)	Ошибка!	-
н189У	—	—	498499,21	2258037,45	Метод спутниковых геодезических измерений (определений)	Ошибка!	-
н190У	—	—	498387,96	2257998,61	Метод спутниковых геодезических измерений (определений)	Ошибка!	-
н191У	—	—	498403,01	2257962,15	Метод спутниковых геодезических измерений (определений)	Ошибка!	-
н188У	—	—	498512,65	2258003,68	Метод спутниковых геодезических измерений (определений)	Ошибка!	-

2. Сведения о частях границ уточняемого земельного участка с кадастровым номером 56:04:0501001:471 :

Обозначение части границ		Горизонтальное проложение (S), м	Описание прохождения части границ	Сведения о согласовании местоположения границ(согласовано/спорное)
от т.	до т.			

КАРТА-ПЛАН ТЕРРИТОРИИ

Сведения об уточняемых земельных участках

1	2	3	4	5
н188У	н189У	36,35	—	—
н189У	н190У	117,84	—	—
н190У	н191У	39,44	—	—
н191У	н188У	117,24	—	—

3. Сведения о характеристиках уточняемого земельного участка с кадастровым номером 56:04:0501001:471 :

№ п/п	Наименование характеристик земельного участка	Значение характеристики
1	2	3
1.	Адрес земельного участка	—
1.1.	Сведения о местоположении земельного участка (при отсутствии адреса) в структурированном в соответствии с федеральной информационной адресной системой виде	обл. Оренбургская, р-н Александровский, с. Ждановка, ул. Комсомольская, дом 47
1.2.	Дополнительные сведения о местоположении земельного участка	—
2.	Площадь земельного участка ± величина погрешности определения(вычисления) площади ($P \pm \Delta P$), м ²	4451±25
3.	Формула, примененная для вычисления предельной погрешности определения площади земельного участка, с подставленными значениями и итоговые (вычисленные) значения (ΔP), м ²	$\Delta P = 3,5 \cdot M_t \cdot \sqrt{P_{\text{ДОК}}} = 3,5 \cdot 0,10 \cdot \sqrt{4900} = 25$
4.	Площадь земельного участка согласно сведениям Единого государственного реестра недвижимости ($P_{\text{кад}}$), м ²	4900
5.	Оценка расхождения P и $P_{\text{кад}}$ ($P - P_{\text{кад}}$), м ²	-449
6.	Предельный минимальный и максимальный размеры земельного участка ($P_{\text{мин}}$ и $P_{\text{макс}}$), м ²	$P_{\text{мин}}=450$, $P_{\text{макс}}$ - не установлен
7.	Вид (виды) разрешенного использования	Личное подсобное хозяйство
7.1.	Дополнительные сведения об использовании земельного участка	—
8.	Кадастровый или иной государственный учетный номер (инвентарный) здания, сооружения, объекта незавершенного строительства, расположенного на земельном участке	56:04:0501001:1269
9.	Сведения о земельных участках (землях общего пользования, территории общего пользования), посредством которых обеспечивается доступ	—
10.	Иные сведения	—

4. Пояснения к сведениям об уточняемом земельном участке с кадастровым номером 56:04:0501001:471 :

1.	
----	--

КАРТА-ПЛАН ТЕРРИТОРИИ

Сведения об уточняемых земельных участках

1. Сведения о характерных точках границы уточняемого земельного участка с кадастровым номером 56:04:0501001:472 :

Система координат МСК-субъект 56

Зона № 2

Обозначение характерных точек границ	Координаты, м				Метод определения координат	Формулы, примененные для расчета средней квадратической погрешности определения координат характерных точек границ (M_t), с подставленными в такие формулы значениями и итоговые (вычисленные) значения M_t , м	Описание закрепления точки
	содержатся в Едином государственном реестре недвижимости		определены в результате выполнения комплексных кадастровых работ				
	X	Y	X	Y			
1	2	3	4	5	6	7	8
320	—	—	498922,43	2257389,08	Метод спутниковых геодезических измерений (определений)	Ошибка!	—
н306У	—	—	498908,34	2257424,84	Метод спутниковых геодезических измерений (определений)	Ошибка!	-
н305У	—	—	498848,12	2257397,50	Метод спутниковых геодезических измерений (определений)	Ошибка!	-
н307У	—	—	498799,03	2257377,55	Метод спутниковых геодезических измерений (определений)	Ошибка!	-
321	—	—	498811,51	2257346,54	Метод спутниковых геодезических измерений (определений)	Ошибка!	—
320	—	—	498922,43	2257389,08	Метод спутниковых геодезических	Ошибка!	—

КАРТА-ПЛАН ТЕРРИТОРИИ

Сведения об уточняемых земельных участках

					измерений (определений)	
--	--	--	--	--	----------------------------	--

2. Сведения о частях границ уточняемого земельного участка с кадастровым номером 56:04:0501001:472 :

Обозначение части границ		Горизонтальное проложение (S), м	Описание прохождения части границ	Сведения о согласовании местоположения границ(согласовано/спорное)
от т.	до т.			
1	2	3	4	5
320	н306У	38,44	—	—
н306У	н305У	66,14	—	—
н305У	н307У	52,99	—	—
н307У	321	33,43	—	—
321	320	118,80	—	—

3. Сведения о характеристиках уточняемого земельного участка с кадастровым номером 56:04:0501001:472 :

№ п/п	Наименование характеристик земельного участка	Значение характеристики
1	2	3
1.	Адрес земельного участка	—
1.1.	Сведения о местоположении земельного участка (при отсутствии адреса) в структурированном в соответствии с федеральной информационной адресной системой виде	обл. Оренбургская, р-н Александровский, с. Ждановка, ул. Комсомольская, дом 10
1.2.	Дополнительные сведения о местоположении земельного участка	—
2.	Площадь земельного участка ± величина погрешности определения(вычисления) площади ($P \pm \Delta P$), м ²	4203±22
3.	Формула, примененная для вычисления предельной погрешности определения площади земельного участка, с подставленными значениями и итоговые (вычисленные) значения (ΔP), м ²	$\Delta P = 3,5 \cdot M_t \cdot \sqrt{P_{\text{док}}} = 3,5 \cdot 0,10 \cdot \sqrt{4000} = 22$
4.	Площадь земельного участка согласно сведениям Единого государственного реестра недвижимости ($P_{\text{кад}}$), м ²	4000
5.	Оценка расхождения P и $P_{\text{кад}}$ ($P - P_{\text{кад}}$), м ²	203
6.	Предельный минимальный и максимальный размеры земельного участка ($P_{\text{мин}}$ и $P_{\text{макс}}$), м ²	$P_{\text{мин}}=450$, $P_{\text{макс}}$ - не установлен
7.	Вид (виды) разрешенного использования	Личное подсобное хозяйство
7.1.	Дополнительные сведения об использовании земельного участка	—
8.	Кадастровый или иной государственный учетный номер (инвентарный) здания, сооружения, объекта незавершенного строительства, расположенного на земельном участке	56:04:0501001:897

КАРТА-ПЛАН ТЕРРИТОРИИ

Сведения об уточняемых земельных участках

1	2	3
9.	Сведения о земельных участках (землях общего пользования, территории общего пользования), посредством которых обеспечивается доступ	—
10.	Иные сведения	—

4. Пояснения к сведениям об уточняемом земельном участке с кадастровым номером 56:04:0501001:472 :

1.	
----	--

1. Сведения о характерных точках границы уточняемого земельного участка с кадастровым номером 56:04:0501001:473 :

Система координат МСК-субъект 56

Зона № 2

Обозначение характерных точек границ	Координаты, м				Метод определения координат	Формулы, примененные для расчета средней квадратической погрешности определения координат характерных точек границ (M_t), с подставленными в такие формулы значениями и итоговые (вычисленные) значения M_t , м	Описание закрепления точки
	содержатся в Едином государственном реестре недвижимости		определены в результате выполнения комплексных кадастровых работ				
	X	Y	X	Y			
1	2	3	4	5	6	7	8
н262У	—	—	498654,97	2258058,19	Метод спутниковых геодезических измерений (определений)	Ошибка!	-
н255У	—	—	498643,16	2258088,27	Метод спутниковых геодезических измерений (определений)	Ошибка!	-
н254У	—	—	498526,55	2258045,85	Метод спутниковых геодезических измерений (определений)	Ошибка!	-
н257У	—	—	498539,70	2258014,54	Метод спутниковых геодезических измерений (определений)	Ошибка!	-

КАРТА-ПЛАН ТЕРРИТОРИИ

Сведения об уточняемых земельных участках

					измерений (определений)		
н262У	—	—	498654,97	2258058,19	Метод спутниковых геодезических измерений (определений)	Ошибка!	-

2. Сведения о частях границ уточняемого земельного участка с кадастровым номером 56:04:0501001:473 :

Обозначение части границ		Горизонтальное проложение (S), м	Описание прохождения части границ	Сведения о согласовании местоположения границ(согласовано/спорное)
от т.	до т.			
1	2	3	4	5
н262У	н255У	32,32	—	—
н255У	н254У	124,09	—	—
н254У	н257У	33,96	—	—
н257У	н262У	123,26	—	—

3. Сведения о характеристиках уточняемого земельного участка с кадастровым номером 56:04:0501001:473 :

№ п/п	Наименование характеристик земельного участка	Значение характеристики
1	2	3
1.	Адрес земельного участка	—
1.1.	Сведения о местоположении земельного участка (при отсутствии адреса) в структурированном в соответствии с федеральной информационной адресной системой виде	обл. Оренбургская, р-н Александровский, с. Ждановка, ул. Комсомольская, дом 50
1.2.	Дополнительные сведения о местоположении земельного участка	—
2.	Площадь земельного участка ± величина погрешности определения(вычисления) площади ($P \pm \Delta P$), м ²	4096±22
3.	Формула, примененная для вычисления предельной погрешности определения площади земельного участка, с подставленными значениями и итоговые (вычисленные) значения (ΔP), м ²	$\Delta P = 3,5 \cdot M_t \cdot \sqrt{P_{\text{ДОК}}} = 3,5 \cdot 0,10 \cdot \sqrt{4100} = 22$
4.	Площадь земельного участка согласно сведениям Единого государственного реестра недвижимости ($P_{\text{кад}}$), м ²	4100
5.	Оценка расхождения P и $P_{\text{кад}}$ ($P - P_{\text{кад}}$), м ²	-4
6.	Предельный минимальный и максимальный размеры земельного участка ($P_{\text{мин}}$ и $P_{\text{макс}}$), м ²	$P_{\text{мин}}=450$, $P_{\text{макс}}$ - не установлен
7.	Вид (виды) разрешенного использования	Личное подсобное хозяйство
7.1.	Дополнительные сведения об использовании земельного участка	—

КАРТА-ПЛАН ТЕРРИТОРИИ

Сведения об уточняемых земельных участках

1	2	3
8.	Кадастровый или иной государственный учетный номер (инвентарный) здания, сооружения, объекта незавершенного строительства, расположенного на земельном участке	56:04:0501001:1447
9.	Сведения о земельных участках (землях общего пользования, территории общего пользования), посредством которых обеспечивается доступ	—
10.	Иные сведения	—

4. Пояснения к сведениям об уточняемом земельном участке с кадастровым номером 56:04:0501001:473 :

1.	
----	--

1. Сведения о характерных точках границы уточняемого земельного участка с кадастровым номером 56:04:0501001:475 :

Система координат МСК-субъект 56

Зона № 2

Обозначение характерных точек границ	Координаты, м				Метод определения координат	Формулы, примененные для расчета средней квадратической погрешности определения координат характерных точек границ (M _i), с подставленными в такие формулы значениями и итоговые (вычисленные) значения M _i , м	Описание закрепления точки
	содержатся в Едином государственном реестре недвижимости		определены в результате выполнения комплексных кадастровых работ				
	X	Y	X	Y			
1	2	3	4	5	6	7	8
н264У	—	—	498681,74	2257994,55	Метод спутниковых геодезических измерений (определений)	Ошибка!	-
н265У	—	—	498667,98	2258028,37	Метод спутниковых геодезических измерений (определений)	Ошибка!	-
н258У	—	—	498599,71	2258001,40	Метод спутниковых геодезических измерений (определений)	Ошибка!	-

КАРТА-ПЛАН ТЕРРИТОРИИ

Сведения об уточняемых земельных участках

н263У	—	—	498553,53	2257981,61	Метод спутниковых геодезических измерений (определений)	Ошибка!	-
н267У	—	—	498566,45	2257949,27	Метод спутниковых геодезических измерений (определений)	Ошибка!	-
н264У	—	—	498681,74	2257994,55	Метод спутниковых геодезических измерений (определений)	Ошибка!	-

2. Сведения о частях границ уточняемого земельного участка с кадастровым номером 56:04:0501001:475 :

Обозначение части границ		Горизонтальное проложение (S), м	Описание прохождения части границ	Сведения о согласовании местоположения границ(согласовано/спорное)
от т.	до т.			
1	2	3	4	5
н264У	н265У	36,51	—	—
н265У	н258У	73,40	—	—
н258У	н263У	50,24	—	—
н263У	н267У	34,83	—	—
н267У	н264У	123,86	—	—

3. Сведения о характеристиках уточняемого земельного участка с кадастровым номером 56:04:0501001:475 :

№ п/п	Наименование характеристик земельного участка	Значение характеристики
1	2	3
1.	Адрес земельного участка	—
1.1.	Сведения о местоположении земельного участка (при отсутствии адреса) в структурированном в соответствии с федеральной информационной адресной системой виде	обл. Оренбургская, р-н Александровский, с. Ждановка, ул. Комсомольская, дом 46
1.2.	Дополнительные сведения о местоположении земельного участка	—
2.	Площадь земельного участка ± величина погрешности определения(вычисления) площади ($P \pm \Delta P$), м ²	4467±22
3.	Формула, примененная для вычисления предельной погрешности определения площади земельного участка, с подставленными значениями и итоговые (вычисленные) значения (ΔP), м ²	$\Delta P = 3,5 \cdot M_t \cdot \sqrt{P_{\text{док}}} = 3,5 \cdot 0,10 \cdot \sqrt{4100} = 22$

КАРТА-ПЛАН ТЕРРИТОРИИ

Сведения об уточняемых земельных участках

1	2	3
4.	Площадь земельного участка согласно сведениям Единого государственного реестра недвижимости (Ркад), м ²	4100
5.	Оценка расхождения Р и Ркад (Р – Ркад), м ²	367
6.	Предельный минимальный и максимальный размеры земельного участка (Рмин и Рмакс), м ²	Рмин=450, Рмакс - не установлен
7.	Вид (виды) разрешенного использования	Личное подсобное хозяйство
7.1.	Дополнительные сведения об использовании земельного участка	—
8.	Кадастровый или иной государственный учетный номер (инвентарный) здания, сооружения, объекта незавершенного строительства, расположенного на земельном участке	56:04:0501001:1410
9.	Сведения о земельных участках (землях общего пользования, территории общего пользования), посредством которых обеспечивается доступ	—
10.	Иные сведения	—

4. Пояснения к сведениям об уточняемом земельном участке с кадастровым номером 56:04:0501001:475 :

1.

1. Сведения о характерных точках границы уточняемого земельного участка с кадастровым номером 56:04:0501001:476 :

Система координат МСК-субъект 56

Зона № 2

Обозначение характерных точек границ	Координаты, м				Метод определения координат	Формулы, примененные для расчета средней квадратической погрешности определения координат характерных точек границ (M _t), с подставленными в такие формулы значениями и итоговые (вычисленные) значения M _t , м	Описание закрепления точки
	содержатся в Едином государственном реестре недвижимости		определены в результате выполнения комплексных кадастровых работ				
	X	Y	X	Y			
1	2	3	4	5	6	7	8
н268У	—	—	498626,51	2257935,09	Метод спутниковых геодезических измерений (определений)	Ошибка!	-

КАРТА-ПЛАН ТЕРРИТОРИИ

Сведения об уточняемых земельных участках

н269У	—	—	498695,58	2257960,53	Метод спутниковых геодезических измерений (определений)	Ошибка!	-
н264У	—	—	498681,74	2257994,55	Метод спутниковых геодезических измерений (определений)	Ошибка!	-
н267У	—	—	498566,45	2257949,27	Метод спутниковых геодезических измерений (определений)	Ошибка!	-
н270У	—	—	498580,27	2257914,71	Метод спутниковых геодезических измерений (определений)	Ошибка!	-
н268У	—	—	498626,51	2257935,09	Метод спутниковых геодезических измерений (определений)	Ошибка!	-

2. Сведения о частях границ уточняемого земельного участка с кадастровым номером 56:04:0501001:476 :

Обозначение части границ		Горизонтальное проложение (S), м	Описание прохождения части границ	Сведения о согласовании местоположения границ(согласовано/спорное)
от т.	до т.			
1	2	3	4	5
н268У	н269У	73,61	—	—
н269У	н264У	36,73	—	—
н264У	н267У	123,86	—	—
н267У	н270У	37,22	—	—
н270У	н268У	50,53	—	—

3. Сведения о характеристиках уточняемого земельного участка с кадастровым номером 56:04:0501001:476 :

№ п/п	Наименование характеристик земельного участка	Значение характеристики
1	2	3
1.	Адрес земельного участка	—

КАРТА-ПЛАН ТЕРРИТОРИИ

Сведения об уточняемых земельных участках

1	2	3
1.1.	Сведения о местоположении земельного участка (при отсутствии адреса) в структурированном в соответствии с федеральной информационной адресной системой виде	обл. Оренбургская, р-н Александровский, с. Ждановка, ул. Комсомольская, дом 44
1.2.	Дополнительные сведения о местоположении земельного участка	—
2.	Площадь земельного участка \pm величина погрешности определения(вычисления) площади ($P \pm \Delta P$), м ²	4468 \pm 22
3.	Формула, примененная для вычисления предельной погрешности определения площади земельного участка, с подставленными значениями и итоговые (вычисленные) значения (ΔP), м ²	$\Delta P = 3,5 \cdot M_t \cdot \sqrt{P_{\text{ДОК}}} = 3,5 \cdot 0,10 \cdot \sqrt{4100} = 22$
4.	Площадь земельного участка согласно сведениям Единого государственного реестра недвижимости ($P_{\text{кад}}$), м ²	4100
5.	Оценка расхождения P и $P_{\text{кад}}$ ($P - P_{\text{кад}}$), м ²	368
6.	Предельный минимальный и максимальный размеры земельного участка ($P_{\text{мин}}$ и $P_{\text{макс}}$), м ²	$P_{\text{мин}}=450$, $P_{\text{макс}}$ - не установлен
7.	Вид (виды) разрешенного использования	Личное подсобное хозяйство
7.1.	Дополнительные сведения об использовании земельного участка	—
8.	Кадастровый или иной государственный учетный номер (инвентарный) здания, сооружения, объекта незавершенного строительства, расположенного на земельном участке	56:04:0501001:1038
9.	Сведения о земельных участках (землях общего пользования, территории общего пользования), посредством которых обеспечивается доступ	—
10.	Иные сведения	—

4. Пояснения к сведениям об уточняемом земельном участке с кадастровым номером 56:04:0501001:476 :

1.

1. Сведения о характерных точках границы уточняемого земельного участка с кадастровым номером 56:04:0501001:479 :

КАРТА-ПЛАН ТЕРРИТОРИИ

Сведения об уточняемых земельных участках

Система координат МСК-субъект 56

Зона № 2

Обозначение характерных точек границ	Координаты, м				Метод определения координат	Формулы, примененные для расчета средней квадратической погрешности определения координат характерных точек границ (M_t), с подставленными в такие формулы значениями и итоговые (вычисленные) значения M_t , м	Описание закрепления точки
	содержатся в Едином государственном реестре недвижимости		определены в результате выполнения комплексных кадастровых работ				
	X	Y	X	Y			
1	2	3	4	5	6	7	8
н271У	—	—	498730,57	2257862,69	Метод спутниковых геодезических измерений (определений)	Ошибка!	-
н272У	—	—	498717,89	2257895,90	Метод спутниковых геодезических измерений (определений)	Ошибка!	-
н273У	—	—	498606,54	2257849,78	Метод спутниковых геодезических измерений (определений)	Ошибка!	-
н274У	—	—	498618,84	2257817,40	Метод спутниковых геодезических измерений (определений)	Ошибка!	-
н271У	—	—	498730,57	2257862,69	Метод спутниковых геодезических измерений (определений)	Ошибка!	-

2. Сведения о частях границ уточняемого земельного участка с кадастровым номером 56:04:0501001:479 :

Обозначение части границ		Горизонтальное проложение (S), м	Описание прохождения части границ	Сведения о согласовании местоположения границ(согласовано/спорное)
от т.	до т.			

КАРТА-ПЛАН ТЕРРИТОРИИ

Сведения об уточняемых земельных участках

1	2	3	4	5
н271У	н272У	35,55	—	—
н272У	н273У	120,52	—	—
н273У	н274У	34,64	—	—
н274У	н271У	120,56	—	—

3. Сведения о характеристиках уточняемого земельного участка с кадастровым номером 56:04:0501001:479 :

№ п/п	Наименование характеристик земельного участка	Значение характеристики
1	2	3
1.	Адрес земельного участка	—
1.1.	Сведения о местоположении земельного участка (при отсутствии адреса) в структурированном в соответствии с федеральной информационной адресной системой виде	обл. Оренбургская, р-н Александровский, с. Ждановка, ул. Комсомольская, дом 38
1.2.	Дополнительные сведения о местоположении земельного участка	—
2.	Площадь земельного участка ± величина погрешности определения(вычисления) площади ($P \pm \Delta P$), м ²	4229±22
3.	Формула, примененная для вычисления предельной погрешности определения площади земельного участка, с подставленными значениями и итоговые (вычисленные) значения (ΔP), м ²	$\Delta P = 3,5 \cdot M_t \cdot \sqrt{P_{\text{ДОК}}} = 3,5 \cdot 0,10 \cdot \sqrt{3800} = 22$
4.	Площадь земельного участка согласно сведениям Единого государственного реестра недвижимости ($P_{\text{кад}}$), м ²	3800
5.	Оценка расхождения P и $P_{\text{кад}}$ ($P - P_{\text{кад}}$), м ²	429
6.	Предельный минимальный и максимальный размеры земельного участка ($P_{\text{мин}}$ и $P_{\text{макс}}$), м ²	$P_{\text{мин}}=450$, $P_{\text{макс}}$ - не установлен
7.	Вид (виды) разрешенного использования	Личное подсобное хозяйство
7.1.	Дополнительные сведения об использовании земельного участка	—
8.	Кадастровый или иной государственный учетный номер (инвентарный) здания, сооружения, объекта незавершенного строительства, расположенного на земельном участке	56:04:0501001:1075
9.	Сведения о земельных участках (землях общего пользования, территории общего пользования), посредством которых обеспечивается доступ	—
10.	Иные сведения	—

4. Пояснения к сведениям об уточняемом земельном участке с кадастровым номером 56:04:0501001:479 :

1.	
----	--

КАРТА-ПЛАН ТЕРРИТОРИИ

Сведения об уточняемых земельных участках

1. Сведения о характерных точках границы уточняемого земельного участка с кадастровым номером 56:04:0501001:481 :

Система координат МСК-субъект 56

Зона № 2

Обозначение характерных точек границ	Координаты, м				Метод определения координат	Формулы, примененные для расчета средней квадратической погрешности определения координат характерных точек границ (M_t), с подставленными в такие формулы значениями и итоговые (вычисленные) значения M_t , м	Описание закрепления точки
	содержатся в Едином государственном реестре недвижимости		определены в результате выполнения комплексных кадастровых работ				
	X	Y	X	Y			
1	2	3	4	5	6	7	8
275	—	—	498760,39	2257796,57	Метод спутниковых геодезических измерений (определений)	Ошибка!	—
н276У	—	—	498744,42	2257828,87	Метод спутниковых геодезических измерений (определений)	Ошибка!	-
н277У	—	—	498632,42	2257783,95	Метод спутниковых геодезических измерений (определений)	Ошибка!	-
н278У	—	—	498645,54	2257751,58	Метод спутниковых геодезических измерений (определений)	Ошибка!	-
275	—	—	498760,39	2257796,57	Метод спутниковых геодезических измерений (определений)	Ошибка!	—

КАРТА-ПЛАН ТЕРРИТОРИИ

Сведения об уточняемых земельных участках

2. Сведения о частях границ уточняемого земельного участка с кадастровым номером 56:04:0501001:481 :

Обозначение части границ		Горизонтальное проложение (S), м	Описание прохождения части границ	Сведения о согласовании местоположения границ(согласовано/спорное)
от т.	до т.			
1	2	3	4	5
275	н276У	36,03	—	—
н276У	н277У	120,67	—	—
н277У	н278У	34,93	—	—
н278У	275	123,35	—	—

3. Сведения о характеристиках уточняемого земельного участка с кадастровым номером 56:04:0501001:481 :

№ п/п	Наименование характеристик земельного участка	Значение характеристики
1	2	3
1.	Адрес земельного участка	—
1.1.	Сведения о местоположении земельного участка (при отсутствии адреса) в структурированном в соответствии с федеральной информационной адресной системой виде	обл. Оренбургская, р-н Александровский, с. Ждановка, ул. Комсомольская, дом 34
1.2.	Дополнительные сведения о местоположении земельного участка	—
2.	Площадь земельного участка ± величина погрешности определения(вычисления) площади ($P \pm \Delta P$), м ²	4321±22
3.	Формула, примененная для вычисления предельной погрешности определения площади земельного участка, с подставленными значениями и итоговые (вычисленные) значения (ΔP), м ²	$\Delta P = 3,5 \cdot M_t \cdot \sqrt{P_{\text{Док}}} = 3,5 \cdot 0,10 \cdot \sqrt{4000} = 22$
4.	Площадь земельного участка согласно сведениям Единого государственного реестра недвижимости ($P_{\text{кад}}$), м ²	4000
5.	Оценка расхождения P и $P_{\text{кад}}$ ($P - P_{\text{кад}}$), м ²	321
6.	Предельный минимальный и максимальный размеры земельного участка ($P_{\text{мин}}$ и $P_{\text{макс}}$), м ²	$P_{\text{мин}}=450$, $P_{\text{макс}}$ - не установлен
7.	Вид (виды) разрешенного использования	Личное подсобное хозяйство
7.1.	Дополнительные сведения об использовании земельного участка	—
8.	Кадастровый или иной государственный учетный номер (инвентарный) здания, сооружения, объекта незавершенного строительства, расположенного на земельном участке	—
9.	Сведения о земельных участках (землях общего пользования, территории общего пользования), посредством которых обеспечивается доступ	—
10.	Иные сведения	—

КАРТА-ПЛАН ТЕРРИТОРИИ

Сведения об уточняемых земельных участках

4. Пояснения к сведениям об уточняемом земельном участке с кадастровым номером 56:04:0501001:481 :

1.

1. Сведения о характерных точках границы уточняемого земельного участка с кадастровым номером 56:04:0501001:483 :

Система координат МСК-субъект 56

Зона № 2

Обозначение характерных точек границ	Координаты, м				Метод определения координат	Формулы, примененные для расчета средней квадратической погрешности определения координат характерных точек границ (M_t), с подставленными в такие формулы значениями и итоговые (вычисленные) значения M_t , м	Описание закрепления точки
	содержатся в Едином государственном реестре недвижимости		определены в результате выполнения комплексных кадастровых работ				
	X	Y	X	Y			
1	2	3	4	5	6	7	8
н297У	—	—	498868,83	2257522,47	Метод спутниковых геодезических измерений (определений)	Ошибка!	-
н294У	—	—	498854,98	2257554,80	Метод спутниковых геодезических измерений (определений)	Ошибка!	-
н296У	—	—	498745,46	2257510,46	Метод спутниковых геодезических измерений (определений)	Ошибка!	-
н298У	—	—	498758,54	2257478,05	Метод спутниковых геодезических измерений (определений)	Ошибка!	-
н297У	—	—	498868,83	2257522,47	Метод спутниковых геодезических	Ошибка!	-

КАРТА-ПЛАН ТЕРРИТОРИИ

Сведения об уточняемых земельных участках

					измерений (определений)		
2. Сведения о частях границ уточняемого земельного участка с кадастровым номером 56:04:0501001:483 :							
Обозначение части границ		Горизонтальное проложение (S), м	Описание прохождения части границ	Сведения о согласовании местоположения границ(согласовано/спорное)			
от т.	до т.						
1	2	3	4	5			
н297У	н294У	35,17	—				
н294У	н296У	118,16	—				
н296У	н298У	34,95	—				
н298У	н297У	118,90	—				
3. Сведения о характеристиках уточняемого земельного участка с кадастровым номером 56:04:0501001:483 :							
№ п/п	Наименование характеристик земельного участка			Значение характеристики			
1	2			3			
1.	Адрес земельного участка			—			
1.1.	Сведения о местоположении земельного участка (при отсутствии адреса) в структурированном в соответствии с федеральной информационной адресной системой виде			обл. Оренбургская, р-н Александровский, с. Ждановка, ул. Комсомольская, дом 18			
1.2.	Дополнительные сведения о местоположении земельного участка			—			
2.	Площадь земельного участка ± величина погрешности определения(вычисления) площади ($P \pm \Delta P$), м ²			4155±22			
3.	Формула, примененная для вычисления предельной погрешности определения площади земельного участка, с подставленными значениями и итоговые (вычисленные) значения (ΔP), м ²			$\Delta P = 3,5 \cdot M_t \cdot \sqrt{P_{\text{док}}} = 3,5 \cdot 0,10 \cdot \sqrt{4100} = 22$			
4.	Площадь земельного участка согласно сведениям Единого государственного реестра недвижимости ($P_{\text{кад}}$), м ²			4100			
5.	Оценка расхождения P и $P_{\text{кад}}$ ($P - P_{\text{кад}}$), м ²			55			
6.	Предельный минимальный и максимальный размеры земельного участка ($P_{\text{мин}}$ и $P_{\text{макс}}$), м ²			$P_{\text{мин}}=450$, $P_{\text{макс}}$ - не установлен			
7.	Вид (виды) разрешенного использования			Личное подсобное хозяйство			
7.1.	Дополнительные сведения об использовании земельного участка			—			
8.	Кадастровый или иной государственный учетный номер (инвентарный) здания, сооружения, объекта незавершенного строительства, расположенного на земельном участке			56:04:0501001:1262			

КАРТА-ПЛАН ТЕРРИТОРИИ

Сведения об уточняемых земельных участках

1	2	3
9.	Сведения о земельных участках (землях общего пользования, территории общего пользования), посредством которых обеспечивается доступ	—
10.	Иные сведения	—

4. Пояснения к сведениям об уточняемом земельном участке с кадастровым номером 56:04:0501001:483 :

1.	
----	--

1. Сведения о характерных точках границы уточняемого земельного участка с кадастровым номером 56:04:0501001:484 :

Система координат МСК-субъект 56

Зона № 2

Обозначение характерных точек границ	Координаты, м				Метод определения координат	Формулы, примененные для расчета средней квадратической погрешности определения координат характерных точек границ (M_t), с подставленными в такие формулы значениями и итоговые (вычисленные) значения M_t , м	Описание закрепления точки
	содержатся в Едином государственном реестре недвижимости		определены в результате выполнения комплексных кадастровых работ				
	X	Y	X	Y			
1	2	3	4	5	6	7	8
н279У	—	—	498780,45	2257730,54	Метод спутниковых геодезических измерений (определений)	Ошибка!	-
н280У	—	—	498775,95	2257741,54	Метод спутниковых геодезических измерений (определений)	Ошибка!	-
274	—	—	498772,32	2257764,03	Метод спутниковых геодезических измерений (определений)	Ошибка!	—
н282У	—	—	498658,18	2257719,66	Метод спутниковых геодезических измерений (определений)	Ошибка!	-

КАРТА-ПЛАН ТЕРРИТОРИИ

Сведения об уточняемых земельных участках

					измерений (определений)		
н283У	—	—	498671,81	2257687,68	Метод спутниковых геодезических измерений (определений)	Ошибка!	-
н279У	—	—	498780,45	2257730,54	Метод спутниковых геодезических измерений (определений)	Ошибка!	-

2. Сведения о частях границ уточняемого земельного участка с кадастровым номером 56:04:0501001:484 :

Обозначение части границ		Горизонтальное проложение (S), м	Описание прохождения части границ	Сведения о согласовании местоположения границ(согласовано/спорное)
от т.	до т.			
1	2	3	4	5
н279У	н280У	11,88	—	—
н280У	274	22,78	—	—
274	н282У	122,46	—	—
н282У	н283У	34,76	—	—
н283У	н279У	116,79	—	—

3. Сведения о характеристиках уточняемого земельного участка с кадастровым номером 56:04:0501001:484 :

№ п/п	Наименование характеристик земельного участка	Значение характеристики
1	2	3
1.	Адрес земельного участка	—
1.1.	Сведения о местоположении земельного участка (при отсутствии адреса) в структурированном в соответствии с федеральной информационной адресной системой виде	обл. Оренбургская, р-н Александровский, с. Ждановка, ул. Комсомольская, дом 30
1.2.	Дополнительные сведения о местоположении земельного участка	—
2.	Площадь земельного участка ± величина погрешности определения(вычисления) площади ($P \pm \Delta P$), м ²	4090±22
3.	Формула, примененная для вычисления предельной погрешности определения площади земельного участка, с подставленными значениями и итоговые (вычисленные) значения (ΔP), м ²	$\Delta P = 3,5 \cdot M_t \cdot \sqrt{P_{\text{Док}}} = 3,5 \cdot 0,10 \cdot \sqrt{4000} = 22$
4.	Площадь земельного участка согласно сведениям Единого государственного реестра недвижимости ($P_{\text{кад}}$), м ²	4000

КАРТА-ПЛАН ТЕРРИТОРИИ

Сведения об уточняемых земельных участках

1	2	3
5.	Оценка расхождения Р и Ркад (Р – Ркад), м ²	90
6.	Предельный минимальный и максимальный размеры земельного участка (Рмин и Рмакс), м ²	Рмин=450, Рмакс - не установлен
7.	Вид (виды) разрешенного использования	Личное подсобное хозяйство
7.1.	Дополнительные сведения об использовании земельного участка	—
8.	Кадастровый или иной государственный учетный номер (инвентарный) здания, сооружения, объекта незавершенного строительства, расположенного на земельном участке	56:04:0501001:1055
9.	Сведения о земельных участках (землях общего пользования, территории общего пользования), посредством которых обеспечивается доступ	—
10.	Иные сведения	—

4. Пояснения к сведениям об уточняемом земельном участке с кадастровым номером 56:04:0501001:484 :

1.	
----	--

1. Сведения о характерных точках границы уточняемого земельного участка с кадастровым номером 56:04:0501001:485 :

Система координат МСК-субъект 56					Зона № 2		
Обозначение характерных точек границ	Координаты, м				Метод определения координат	Формулы, примененные для расчета средней квадратической погрешности определения координат характерных точек границ (M _i), с подставленными в такие формулы значениями и итоговые (вычисленные) значения M _i , м	Описание закрепления точки
	содержатся в Едином государственном реестре недвижимости		определены в результате выполнения комплексных кадастровых работ				
	X	Y	X	Y			
1	2	3	4	5	6	7	8
н284У	—	—	498795,63	2257693,39	Метод спутниковых геодезических измерений (определений)	Ошибка!	-
н279У	—	—	498780,45	2257730,54	Метод спутниковых геодезических	Ошибка!	-

КАРТА-ПЛАН ТЕРРИТОРИИ

Сведения об уточняемых земельных участках

					измерений (определений)		
н283У	—	—	498671,81	2257687,68	Метод спутниковых геодезических измерений (определений)	Ошибка!	-
н285У	—	—	498687,56	2257650,74	Метод спутниковых геодезических измерений (определений)	Ошибка!	-
н284У	—	—	498795,63	2257693,39	Метод спутниковых геодезических измерений (определений)	Ошибка!	-

2. Сведения о частях границ уточняемого земельного участка с кадастровым номером 56:04:0501001:485 :

Обозначение части границ		Горизонтальное проложение (S), м	Описание прохождения части границ	Сведения о согласовании местоположения границ(согласовано/спорное)
от т.	до т.			
1	2	3	4	5
н284У	н279У	40,13	—	—
н279У	н283У	116,79	—	—
н283У	н285У	40,16	—	—
н285У	н284У	116,18	—	—

3. Сведения о характеристиках уточняемого земельного участка с кадастровым номером 56:04:0501001:485 :

№ п/п	Наименование характеристик земельного участка	Значение характеристики
1	2	3
1.	Адрес земельного участка	—
1.1.	Сведения о местоположении земельного участка (при отсутствии адреса) в структурированном в соответствии с федеральной информационной адресной системой виде	обл. Оренбургская, р-н Александровский, с. Ждановка, ул. Комсомольская, дом 28
1.2.	Дополнительные сведения о местоположении земельного участка	—
2.	Площадь земельного участка ± величина погрешности определения(вычисления) площади ($P \pm \Delta P$), м ²	4675±23

КАРТА-ПЛАН ТЕРРИТОРИИ

Сведения об уточняемых земельных участках

1	2	3
3.	Формула, примененная для вычисления предельной погрешности определения площади земельного участка, с подставленными значениями и итоговые (вычисленные) значения (ΔP), м ²	$\Delta P = 3,5 \cdot M_t \cdot \sqrt{P_{\text{ДОК}}} = 3,5 \cdot 0,10 \cdot \sqrt{4300} = 23$
4.	Площадь земельного участка согласно сведениям Единого государственного реестра недвижимости ($P_{\text{кад}}$), м ²	4300
5.	Оценка расхождения P и $P_{\text{кад}}$ ($P - P_{\text{кад}}$), м ²	375
6.	Предельный минимальный и максимальный размеры земельного участка ($P_{\text{мин}}$ и $P_{\text{макс}}$), м ²	$P_{\text{мин}}=450$, $P_{\text{макс}}$ - не установлен
7.	Вид (виды) разрешенного использования	Личное подсобное хозяйство
7.1.	Дополнительные сведения об использовании земельного участка	—
8.	Кадастровый или иной государственный учетный номер (инвентарный) здания, сооружения, объекта незавершенного строительства, расположенного на земельном участке	—
9.	Сведения о земельных участках (землях общего пользования, территории общего пользования), посредством которых обеспечивается доступ	—
10.	Иные сведения	—

4. Пояснения к сведениям об уточняемом земельном участке с кадастровым номером 56:04:0501001:485 :

1.	
----	--

1. Сведения о характерных точках границы уточняемого земельного участка с кадастровым номером 56:04:0501001:487 :

Система координат МСК-субъект 56

Зона № 2

Обозначение характерных точек границ	Координаты, м				Метод определения координат	Формулы, примененные для расчета средней квадратической погрешности определения координат характерных точек границ (M_t), с подставленными в такие формулы значениями и итоговые (вычисленные) значения M_t , м	Описание закрепления точки
	содержатся в Едином государственном реестре недвижимости		определены в результате выполнения комплексных кадастровых работ				
	X	Y	X	Y			
1	2	3	4	5	6	7	8
н289У	—	—	498827,34	2257619,36	Метод спутниковых геодезических	Ошибка!	-

КАРТА-ПЛАН ТЕРРИТОРИИ

Сведения об уточняемых земельных участках

№ участка	Код	Код	Площадь участка, кв. м	Площадь кадастрового участка, кв. м	Метод измерений (определений)	Точность измерений	Значение
н286У	—	—	498811,47	2257656,40	Метод спутниковых геодезических измерений (определений)	Ошибка!	-
н288У	—	—	498702,96	2257613,99	Метод спутниковых геодезических измерений (определений)	Ошибка!	-
н290У	—	—	498718,26	2257576,85	Метод спутниковых геодезических измерений (определений)	Ошибка!	-
н289У	—	—	498827,34	2257619,36	Метод спутниковых геодезических измерений (определений)	Ошибка!	-

2. Сведения о частях границ уточняемого земельного участка с кадастровым номером 56:04:0501001:487 :

Обозначение части границ		Горизонтальное проложение (S), м	Описание прохождения части границ	Сведения о согласовании местоположения границ(согласовано/спорное)
от т.	до т.			
1	2	3	4	5
н289У	н286У	40,30	—	—
н286У	н288У	116,50	—	—
н288У	н290У	40,17	—	—
н290У	н289У	117,07	—	—

3. Сведения о характеристиках уточняемого земельного участка с кадастровым номером 56:04:0501001:487 :

№ п/п	Наименование характеристик земельного участка	Значение характеристики
1	2	3
1.	Адрес земельного участка	—
1.1.	Сведения о местоположении земельного участка (при отсутствии адреса) в структурированном в соответствии с федеральной информационной адресной системой виде	обл. Оренбургская, р-н Александровский, с. Ждановка, ул. Комсомольская, дом 24
1.2.	Дополнительные сведения о местоположении земельного участка	—

КАРТА-ПЛАН ТЕРРИТОРИИ

Сведения об уточняемых земельных участках

1	2	3
2.	Площадь земельного участка ± величина погрешности определения(вычисления) площади ($P \pm \Delta P$), м ²	4697±23
3.	Формула, примененная для вычисления предельной погрешности определения площади земельного участка, с подставленными значениями и итоговые (вычисленные) значения (ΔP), м ²	$\Delta P = 3,5 \cdot M_t \cdot \sqrt{P_{\text{ДОК}}} = 3,5 \cdot 0,10 \cdot \sqrt{4400} = 23$
4.	Площадь земельного участка согласно сведениям Единого государственного реестра недвижимости ($P_{\text{кад}}$), м ²	4400
5.	Оценка расхождения P и $P_{\text{кад}}$ ($P - P_{\text{кад}}$), м ²	297
6.	Предельный минимальный и максимальный размеры земельного участка ($P_{\text{мин}}$ и $P_{\text{макс}}$), м ²	$P_{\text{мин}}=450$, $P_{\text{макс}}$ - не установлен
7.	Вид (виды) разрешенного использования	Личное подсобное хозяйство
7.1.	Дополнительные сведения об использовании земельного участка	—
8.	Кадастровый или иной государственный учетный номер (инвентарный) здания, сооружения, объекта незавершенного строительства, расположенного на земельном участке	56:04:0501001:1354
9.	Сведения о земельных участках (землях общего пользования, территории общего пользования), посредством которых обеспечивается доступ	—
10.	Иные сведения	—

4. Пояснения к сведениям об уточняемом земельном участке с кадастровым номером 56:04:0501001:487 :

1.

1. Сведения о характерных точках границы уточняемого земельного участка с кадастровым номером 56:04:0501001:488 :

Система координат МСК-субъект 56

Зона № 2

Обозначение характерных точек границ	Координаты, м				Метод определения координат	Формулы, примененные для расчета средней квадратической погрешности определения координат характерных точек границ (M_t), с подставленными в такие формулы значениями и итоговые (вычисленные) значения M_t , м	Описание закрепления точки
	содержатся в Едином государственном реестре недвижимости		определены в результате выполнения комплексных кадастровых работ				
	X	Y	X	Y			
1	2	3	4	5	6	7	8

КАРТА-ПЛАН ТЕРРИТОРИИ

Сведения об уточняемых земельных участках

н291У	—	—	498840,39	2257588,89	Метод спутниковых геодезических измерений (определений)	Ошибка!	-
н289У	—	—	498827,34	2257619,36	Метод спутниковых геодезических измерений (определений)	Ошибка!	-
н290У	—	—	498718,26	2257576,85	Метод спутниковых геодезических измерений (определений)	Ошибка!	-
н293У	—	—	498732,04	2257543,39	Метод спутниковых геодезических измерений (определений)	Ошибка!	-
н291У	—	—	498840,39	2257588,89	Метод спутниковых геодезических измерений (определений)	Ошибка!	-

2. Сведения о частях границ уточняемого земельного участка с кадастровым номером 56:04:0501001:488 :

Обозначение части границ		Горизонтальное проложение (S), м	Описание прохождения части границ	Сведения о согласовании местоположения границ(согласовано/спорное)
от т.	до т.			
1	2	3	4	5
н291У	н289У	33,15	—	—
н289У	н290У	117,07	—	—
н290У	н293У	36,19	—	—
н293У	н291У	117,52	—	—

3. Сведения о характеристиках уточняемого земельного участка с кадастровым номером 56:04:0501001:488 :

№ п/п	Наименование характеристик земельного участка	Значение характеристики
1	2	3
1.	Адрес земельного участка	—

КАРТА-ПЛАН ТЕРРИТОРИИ

Сведения об уточняемых земельных участках

1	2	3
1.1.	Сведения о местоположении земельного участка (при отсутствии адреса) в структурированном в соответствии с федеральной информационной адресной системой виде	Российская Федерация, область Оренбургская, район Александровский, село Ждановка, улица Комсомольская, дом 22
1.2.	Дополнительные сведения о местоположении земельного участка	—
2.	Площадь земельного участка \pm величина погрешности определения(вычисления) площади ($P \pm \Delta P$), м ²	4065 \pm 22
3.	Формула, примененная для вычисления предельной погрешности определения площади земельного участка, с подставленными значениями и итоговые (вычисленные) значения (ΔP), м ²	$\Delta P = 3,5 \cdot M_t \cdot \sqrt{P_{\text{док}}} = 3,5 \cdot 0,10 \cdot \sqrt{4100} = 22$
4.	Площадь земельного участка согласно сведениям Единого государственного реестра недвижимости ($P_{\text{кад}}$), м ²	4100
5.	Оценка расхождения P и $P_{\text{кад}}$ ($P - P_{\text{кад}}$), м ²	-35
6.	Предельный минимальный и максимальный размеры земельного участка ($P_{\text{мин}}$ и $P_{\text{макс}}$), м ²	$P_{\text{мин}}=450$, $P_{\text{макс}}$ - не установлен
7.	Вид (виды) разрешенного использования	Личное подсобное хозяйство
7.1.	Дополнительные сведения об использовании земельного участка	—
8.	Кадастровый или иной государственный учетный номер (инвентарный) здания, сооружения, объекта незавершенного строительства, расположенного на земельном участке	56:04:0501001:1355
9.	Сведения о земельных участках (землях общего пользования, территории общего пользования), посредством которых обеспечивается доступ	—
10.	Иные сведения	—

4. Пояснения к сведениям об уточняемом земельном участке с кадастровым номером 56:04:0501001:488 :

1.

1. Сведения о характерных точках границы уточняемого земельного участка с кадастровым номером 56:04:0501001:490 :

КАРТА-ПЛАН ТЕРРИТОРИИ

Сведения об уточняемых земельных участках

Система координат МСК-субъект 56

Зона № 2

Обозначение характерных точек границ	Координаты, м				Метод определения координат	Формулы, примененные для расчета средней квадратической погрешности определения координат характерных точек границ (M_t), с подставленными в такие формулы значениями и итоговые (вычисленные) значения M_t , м	Описание закрепления точки
	содержатся в Едином государственном реестре недвижимости		определены в результате выполнения комплексных кадастровых работ				
	X	Y	X	Y			
1	2	3	4	5	6	7	8
н299У	—	—	498821,43	2257465,22	Метод спутниковых геодезических измерений (определений)	Ошибка!	-
н300У	—	—	498881,92	2257491,90	Метод спутниковых геодезических измерений (определений)	Ошибка!	-
н297У	—	—	498868,83	2257522,47	Метод спутниковых геодезических измерений (определений)	Ошибка!	-
н298У	—	—	498758,54	2257478,05	Метод спутниковых геодезических измерений (определений)	Ошибка!	-
н301У	—	—	498771,72	2257445,37	Метод спутниковых геодезических измерений (определений)	Ошибка!	-
н299У	—	—	498821,43	2257465,22	Метод спутниковых геодезических измерений (определений)	Ошибка!	-

КАРТА-ПЛАН ТЕРРИТОРИИ
Сведения об уточняемых земельных участках

2. Сведения о частях границ уточняемого земельного участка с кадастровым номером 56:04:0501001:490 :

Обозначение части границ		Горизонтальное проложение (S), м	Описание прохождения части границ	Сведения о согласовании местоположения границ(согласовано/спорное)
от т.	до т.			
1	2	3	4	5
н299У	н300У	66,11	—	—
н300У	н297У	33,25	—	—
н297У	н298У	118,90	—	—
н298У	н301У	35,24	—	—
н301У	н299У	53,53	—	—

3. Сведения о характеристиках уточняемого земельного участка с кадастровым номером 56:04:0501001:490 :

№ п/п	Наименование характеристик земельного участка	Значение характеристики
1	2	3
1.	Адрес земельного участка	—
1.1.	Сведения о местоположении земельного участка (при отсутствии адреса) в структурированном в соответствии с федеральной информационной адресной системой виде	обл. Оренбургская, р-н Александровский, с. Ждановка, ул. Комсомольская, дом 16
1.2.	Дополнительные сведения о местоположении земельного участка	—
2.	Площадь земельного участка ± величина погрешности определения(вычисления) площади ($P \pm \Delta P$), м ²	4147±22
3.	Формула, примененная для вычисления предельной погрешности определения площади земельного участка, с подставленными значениями и итоговые (вычисленные) значения (ΔP), м ²	$\Delta P = 3,5 \cdot M_t \cdot \sqrt{P_{\text{ДОК}}} = 3,5 \cdot 0,10 \cdot \sqrt{4100} = 22$
4.	Площадь земельного участка согласно сведениям Единого государственного реестра недвижимости ($P_{\text{кад}}$), м ²	4100
5.	Оценка расхождения P и $P_{\text{кад}}$ ($P - P_{\text{кад}}$), м ²	47
6.	Предельный минимальный и максимальный размеры земельного участка ($P_{\text{мин}}$ и $P_{\text{макс}}$), м ²	$P_{\text{мин}}=450$, $P_{\text{макс}}$ - не установлен
7.	Вид (виды) разрешенного использования	Личное подсобное хозяйство
7.1.	Дополнительные сведения об использовании земельного участка	—
8.	Кадастровый или иной государственный учетный номер (инвентарный) здания, сооружения, объекта незавершенного строительства, расположенного на земельном участке	56:04:0501001:915
9.	Сведения о земельных участках (землях общего пользования, территории общего пользования), посредством которых обеспечивается доступ	—

КАРТА-ПЛАН ТЕРРИТОРИИ

Сведения об уточняемых земельных участках

1	2	3
10.	Иные сведения	—

4. Пояснения к сведениям об уточняемом земельном участке с кадастровым номером 56:04:0501001:490 :

1.	
-----------	--

1. Сведения о характерных точках границы уточняемого земельного участка с кадастровым номером 56:04:0501001:491 :

Система координат МСК-субъект 56

Зона № 2

Обозначение характерных точек границ	Координаты, м				Метод определения координат	Формулы, примененные для расчета средней квадратической погрешности определения координат характерных точек границ (M_t), с подставленными в такие формулы значениями и итоговые (вычисленные) значения M_t , м	Описание закрепления точки
	содержатся в Едином государственном реестре недвижимости		определены в результате выполнения комплексных кадастровых работ				
	X	Y	X	Y			
1	2	3	4	5	6	7	8
н302У	—	—	498895,83	2257456,59	Метод спутниковых геодезических измерений (определений)	Ошибка!	-
н300У	—	—	498881,92	2257491,90	Метод спутниковых геодезических измерений (определений)	Ошибка!	-
н299У	—	—	498821,43	2257465,22	Метод спутниковых геодезических измерений (определений)	Ошибка!	-
н301У	—	—	498771,72	2257445,37	Метод спутниковых геодезических измерений (определений)	Ошибка!	-

КАРТА-ПЛАН ТЕРРИТОРИИ

Сведения об уточняемых земельных участках

н303У	—	—	498778,69	2257428,08	Метод спутниковых геодезических измерений (определений)	Ошибка!	-
н304У	—	—	498785,71	2257410,63	Метод спутниковых геодезических измерений (определений)	Ошибка!	-
н302У	—	—	498895,83	2257456,59	Метод спутниковых геодезических измерений (определений)	Ошибка!	-

2. Сведения о частях границ уточняемого земельного участка с кадастровым номером 56:04:0501001:491 :

Обозначение части границ		Горизонтальное проложение (S), м	Описание прохождения части границ	Сведения о согласовании местоположения границ(согласовано/спорное)
от т.	до т.			
1	2	3	4	5
н302У	н300У	37,95	—	—
н300У	н299У	66,11	—	—
н299У	н301У	53,53	—	—
н301У	н303У	18,64	—	—
н303У	н304У	18,81	—	—
н304У	н302У	119,33	—	—

3. Сведения о характеристиках уточняемого земельного участка с кадастровым номером 56:04:0501001:491 :

№ п/п	Наименование характеристик земельного участка	Значение характеристики
1	2	3
1.	Адрес земельного участка	—
1.1.	Сведения о местоположении земельного участка (при отсутствии адреса) в структурированном в соответствии с федеральной информационной адресной системой виде	обл. Оренбургская, р-н Александровский, с. Ждановка, ул. Комсомольская, дом 14
1.2.	Дополнительные сведения о местоположении земельного участка	—
2.	Площадь земельного участка ± величина погрешности определения(вычисления) площади ($P \pm \Delta P$), м ²	4441±22

КАРТА-ПЛАН ТЕРРИТОРИИ

Сведения об уточняемых земельных участках

1	2	3
3.	Формула, примененная для вычисления предельной погрешности определения площади земельного участка, с подставленными значениями и итоговые (вычисленные) значения (ΔP), м ²	$\Delta P = 3,5 \cdot M_t \cdot \sqrt{P_{\text{ДОК}}} = 3,5 \cdot 0,10 \cdot \sqrt{4100} = 22$
4.	Площадь земельного участка согласно сведениям Единого государственного реестра недвижимости ($P_{\text{кад}}$), м ²	4100
5.	Оценка расхождения P и $P_{\text{кад}}$ ($P - P_{\text{кад}}$), м ²	341
6.	Предельный минимальный и максимальный размеры земельного участка ($P_{\text{мин}}$ и $P_{\text{макс}}$), м ²	$P_{\text{мин}}=450$, $P_{\text{макс}}$ - не установлен
7.	Вид (виды) разрешенного использования	Личное подсобное хозяйство
7.1.	Дополнительные сведения об использовании земельного участка	—
8.	Кадастровый или иной государственный учетный номер (инвентарный) здания, сооружения, объекта незавершенного строительства, расположенного на земельном участке	—
9.	Сведения о земельных участках (землях общего пользования, территории общего пользования), посредством которых обеспечивается доступ	—
10.	Иные сведения	—

4. Пояснения к сведениям об уточняемом земельном участке с кадастровым номером 56:04:0501001:491 :

1.	
----	--

1. Сведения о характерных точках границы уточняемого земельного участка с кадастровым номером 56:04:0501001:492 :

Система координат МСК-субъект 56

Зона № 2

Обозначение характерных точек границ	Координаты, м				Метод определения координат	Формулы, примененные для расчета средней квадратической погрешности определения координат характерных точек границ (M_t), с подставленными в такие формулы значениями и итоговые (вычисленные) значения M_t , м	Описание закрепления точки
	содержатся в Едином государственном реестре недвижимости		определены в результате выполнения комплексных кадастровых работ				
	X	Y	X	Y			
1	2	3	4	5	6	7	8
н305У	—	—	498848,12	2257397,50	Метод спутниковых геодезических	Ошибка!	-

КАРТА-ПЛАН ТЕРРИТОРИИ

Сведения об уточняемых земельных участках

					измерений (определений)		
н306У	—	—	498908,34	2257424,84	Метод спутниковых геодезических измерений (определений)	Ошибка!	-
н302У	—	—	498895,83	2257456,59	Метод спутниковых геодезических измерений (определений)	Ошибка!	-
н304У	—	—	498785,71	2257410,63	Метод спутниковых геодезических измерений (определений)	Ошибка!	-
н307У	—	—	498799,03	2257377,55	Метод спутниковых геодезических измерений (определений)	Ошибка!	-
н305У	—	—	498848,12	2257397,50	Метод спутниковых геодезических измерений (определений)	Ошибка!	-

2. Сведения о частях границ уточняемого земельного участка с кадастровым номером 56:04:0501001:492 :

Обозначение части границ		Горизонтальное проложение (S), м	Описание прохождения части границ	Сведения о согласовании местоположения границ(согласовано/спорное)
от т.	до т.			
1	2	3	4	5
н305У	н306У	66,14	—	—
н306У	н302У	34,13	—	—
н302У	н304У	119,33	—	—
н304У	н307У	35,66	—	—
н307У	н305У	52,99	—	—

КАРТА-ПЛАН ТЕРРИТОРИИ

Сведения об уточняемых земельных участках

3. Сведения о характеристиках уточняемого земельного участка с кадастровым номером 56:04:0501001:492 :

№ п/п	Наименование характеристик земельного участка	Значение характеристики
1	2	3
1.	Адрес земельного участка	—
1.1.	Сведения о местоположении земельного участка (при отсутствии адреса) в структурированном в соответствии с федеральной информационной адресной системой виде	обл. Оренбургская, р-н Александровский, с. Ждановка, ул. Комсомольская, дом 12
1.2.	Дополнительные сведения о местоположении земельного участка	—
2.	Площадь земельного участка ± величина погрешности определения(вычисления) площади ($P \pm \Delta P$), м ²	4229±22
3.	Формула, примененная для вычисления предельной погрешности определения площади земельного участка, с подставленными значениями и итоговые (вычисленные) значения (ΔP), м ²	$\Delta P = 3,5 \cdot M_t \cdot \sqrt{P_{\text{ДОК}}} = 3,5 \cdot 0,10 \cdot \sqrt{4000} = 22$
4.	Площадь земельного участка согласно сведениям Единого государственного реестра недвижимости ($P_{\text{кад}}$), м ²	4000
5.	Оценка расхождения P и $P_{\text{кад}}$ ($P - P_{\text{кад}}$), м ²	229
6.	Предельный минимальный и максимальный размеры земельного участка ($P_{\text{мин}}$ и $P_{\text{макс}}$), м ²	$P_{\text{мин}}=450$, $P_{\text{макс}}$ - не установлен
7.	Вид (виды) разрешенного использования	Личное подсобное хозяйство
7.1.	Дополнительные сведения об использовании земельного участка	—
8.	Кадастровый или иной государственный учетный номер (инвентарный) здания, сооружения, объекта незавершенного строительства, расположенного на земельном участке	56:04:0501001:1144
9.	Сведения о земельных участках (землях общего пользования, территории общего пользования), посредством которых обеспечивается доступ	—
10.	Иные сведения	—

4. Пояснения к сведениям об уточняемом земельном участке с кадастровым номером 56:04:0501001:492 :

1.

1. Сведения о характерных точках границы уточняемого земельного участка с кадастровым номером 56:04:0501001:493 :

КАРТА-ПЛАН ТЕРРИТОРИИ

Сведения об уточняемых земельных участках

Система координат МСК-субъект 56

Зона № 2

Обозначение характерных точек границ	Координаты, м				Метод определения координат	Формулы, примененные для расчета средней квадратической погрешности определения координат характерных точек границ (M_t), с подставленными в такие формулы значениями и итоговые (вычисленные) значения M_t , м	Описание закрепления точки
	содержатся в Едином государственном реестре недвижимости		определены в результате выполнения комплексных кадастровых работ				
	X	Y	X	Y			
1	2	3	4	5	6	7	8
н603У	—	—	498948,27	2257328,59	Метод спутниковых геодезических измерений (определений)	Ошибка!	-
186	—	—	498935,40	2257357,60	Метод спутниковых геодезических измерений (определений)	Ошибка!	—
187	—	—	498824,20	2257315,31	Метод спутниковых геодезических измерений (определений)	Ошибка!	—
н313У	—	—	498837,62	2257283,61	Метод спутниковых геодезических измерений (определений)	Ошибка!	-
н603У	—	—	498948,27	2257328,59	Метод спутниковых геодезических измерений (определений)	Ошибка!	-

2. Сведения о частях границ уточняемого земельного участка с кадастровым номером 56:04:0501001:493 :

Обозначение части границ		Горизонтальное проложение (S), м	Описание прохождения части границ	Сведения о согласовании местоположения границ(согласовано/спорное)
от т.	до т.			

КАРТА-ПЛАН ТЕРРИТОРИИ

Сведения об уточняемых земельных участках

1	2	3	4	5
н603У	186	31,74	—	—
186	187	118,97	—	—
187	н313У	34,42	—	—
н313У	н603У	119,44	—	—

3. Сведения о характеристиках уточняемого земельного участка с кадастровым номером 56:04:0501001:493 :

№ п/п	Наименование характеристик земельного участка	Значение характеристики
1	2	3
1.	Адрес земельного участка	—
1.1.	Сведения о местоположении земельного участка (при отсутствии адреса) в структурированном в соответствии с федеральной информационной адресной системой виде	обл. Оренбургская, р-н Александровский, с. Ждановка, ул. Комсомольская, дом 6
1.2.	Дополнительные сведения о местоположении земельного участка	—
2.	Площадь земельного участка ± величина погрешности определения(вычисления) площади ($P \pm \Delta P$), м ²	3941±22
3.	Формула, примененная для вычисления предельной погрешности определения площади земельного участка, с подставленными значениями и итоговые (вычисленные) значения (ΔP), м ²	$\Delta P = 3,5 \cdot M_t \cdot \sqrt{P_{\text{ДОК}}} = 3,5 \cdot 0,10 \cdot \sqrt{4100} = 22$
4.	Площадь земельного участка согласно сведениям Единого государственного реестра недвижимости ($P_{\text{кад}}$), м ²	4100
5.	Оценка расхождения P и $P_{\text{кад}}$ ($P - P_{\text{кад}}$), м ²	-159
6.	Предельный минимальный и максимальный размеры земельного участка ($P_{\text{мин}}$ и $P_{\text{макс}}$), м ²	$P_{\text{мин}}=450$, $P_{\text{макс}}$ - не установлен
7.	Вид (виды) разрешенного использования	Личное подсобное хозяйство
7.1.	Дополнительные сведения об использовании земельного участка	—
8.	Кадастровый или иной государственный учетный номер (инвентарный) здания, сооружения, объекта незавершенного строительства, расположенного на земельном участке	56:04:0501001:1238
9.	Сведения о земельных участках (землях общего пользования, территории общего пользования), посредством которых обеспечивается доступ	—
10.	Иные сведения	—

4. Пояснения к сведениям об уточняемом земельном участке с кадастровым номером 56:04:0501001:493 :

1.	
----	--

КАРТА-ПЛАН ТЕРРИТОРИИ

Сведения об уточняемых земельных участках

1. Сведения о характерных точках границы уточняемого земельного участка с кадастровым номером 56:04:0501001:494 :

Система координат МСК-субъект 56

Зона № 2

Обозначение характерных точек границ	Координаты, м				Метод определения координат	Формулы, примененные для расчета средней квадратической погрешности определения координат характерных точек границ (M_t), с подставленными в такие формулы значениями и итоговые (вычисленные) значения M_t , м	Описание закрепления точки
	содержатся в Едином государственном реестре недвижимости		определены в результате выполнения комплексных кадастровых работ				
	X	Y	X	Y			
1	2	3	4	5	6	7	8
н315У	—	—	498962,20	2257297,20	Метод спутниковых геодезических измерений (определений)	Ошибка!	-
н603У	—	—	498948,27	2257328,59	Метод спутниковых геодезических измерений (определений)	Ошибка!	-
н313У	—	—	498837,62	2257283,61	Метод спутниковых геодезических измерений (определений)	Ошибка!	-
н500У	—	—	498841,36	2257274,79	Метод спутниковых геодезических измерений (определений)	Ошибка!	-
н570У	—	—	498849,52	2257255,51	Метод спутниковых геодезических измерений (определений)	Ошибка!	-
н261У	—	—	498850,02	2257255,73	Метод спутниковых геодезических	Ошибка!	-

КАРТА-ПЛАН ТЕРРИТОРИИ

Сведения об уточняемых земельных участках

					измерений (определений)		
н266У	—	—	498850,53	2257254,61	Метод спутниковых геодезических измерений (определений)	Ошибка!	-
н575У	—	—	498850,00	2257254,38	Метод спутниковых геодезических измерений (определений)	Ошибка!	-
н259У	—	—	498850,54	2257253,11	Метод спутниковых геодезических измерений (определений)	Ошибка!	-
н315У	—	—	498962,20	2257297,20	Метод спутниковых геодезических измерений (определений)	Ошибка!	-
н310У	—	—	498896,16	2257275,18	Метод спутниковых геодезических измерений (определений)	Ошибка!	-
н311У	—	—	498897,23	2257275,66	Метод спутниковых геодезических измерений (определений)	Ошибка!	-
н312У	—	—	498896,75	2257276,75	Метод спутниковых геодезических измерений (определений)	Ошибка!	-
н314У	—	—	498895,68	2257276,26	Метод спутниковых геодезических измерений (определений)	Ошибка!	-

КАРТА-ПЛАН ТЕРРИТОРИИ

Сведения об уточняемых земельных участках

н310У	—	—	498896,16	2257275,18	Метод спутниковых геодезических измерений (определений)	Ошибка!	-
-------	---	---	-----------	------------	------------------------------------------------------------------	---------	---

2. Сведения о частях границ уточняемого земельного участка с кадастровым номером 56:04:0501001:494 :

Обозначение части границ		Горизонтальное проложение (S), м	Описание прохождения части границ	Сведения о согласовании местоположения границ(согласовано/спорное)
от т.	до т.			
1	2	3	4	5
н315У	н603У	34,34	—	—
н603У	н313У	119,44	—	—
н313У	н500У	9,58	—	—
н500У	н570У	20,94	—	—
н570У	н261У	0,55	—	—
н261У	н266У	1,23	—	—
н266У	н575У	0,58	—	—
н575У	н259У	1,38	—	—
н259У	н315У	120,05	—	—
н310У	н311У	1,17	—	—
н311У	н312У	1,19	—	—
н312У	н314У	1,18	—	—
н314У	н310У	1,18	—	—

3. Сведения о характеристиках уточняемого земельного участка с кадастровым номером 56:04:0501001:494 :

№ п/п	Наименование характеристик земельного участка	Значение характеристики
1	2	3
1.	Адрес земельного участка	—
1.1.	Сведения о местоположении земельного участка (при отсутствии адреса) в структурированном в соответствии с федеральной информационной адресной системой виде	обл. Оренбургская, р-н Александровский, с. Ждановка, ул. Комсомольская, дом 4
1.2.	Дополнительные сведения о местоположении земельного участка	—
2.	Площадь земельного участка ± величина погрешности определения(вычисления) площади ($P \pm \Delta P$), м ²	4035±22

КАРТА-ПЛАН ТЕРРИТОРИИ

Сведения об уточняемых земельных участках

1	2	3
3.	Формула, примененная для вычисления предельной погрешности определения площади земельного участка, с подставленными значениями и итоговые (вычисленные) значения (ΔP), м ²	$\Delta P = 3,5 \cdot M_t \cdot \sqrt{P_{\text{ДОК}}} = 3,5 \cdot 0,10 \cdot \sqrt{4000} = 22$
4.	Площадь земельного участка согласно сведениям Единого государственного реестра недвижимости ($P_{\text{кад}}$), м ²	4000
5.	Оценка расхождения P и $P_{\text{кад}}$ ($P - P_{\text{кад}}$), м ²	35
6.	Предельный минимальный и максимальный размеры земельного участка ($P_{\text{мин}}$ и $P_{\text{макс}}$), м ²	$P_{\text{мин}}=450$, $P_{\text{макс}}$ - не установлен
7.	Вид (виды) разрешенного использования	Личное подсобное хозяйство
7.1.	Дополнительные сведения об использовании земельного участка	—
8.	Кадастровый или иной государственный учетный номер (инвентарный) здания, сооружения, объекта незавершенного строительства, расположенного на земельном участке	56:04:0501001:891
9.	Сведения о земельных участках (землях общего пользования, территории общего пользования), посредством которых обеспечивается доступ	—
10.	Иные сведения	—

4. Пояснения к сведениям об уточняемом земельном участке с кадастровым номером 56:04:0501001:494 :

1.	
----	--

1. Сведения о характерных точках границы уточняемого земельного участка с кадастровым номером 56:04:0501001:495 :

Система координат МСК-субъект 56

Зона № 2

Обозначение характерных точек границ	Координаты, м				Метод определения координат	Формулы, примененные для расчета средней квадратической погрешности определения координат характерных точек границ (M_t), с подставленными в такие формулы значениями и итоговые (вычисленные) значения M_t , м	Описание закрепления точки
	содержатся в Едином государственном реестре недвижимости		определены в результате выполнения комплексных кадастровых работ				
	X	Y	X	Y			
1	2	3	4	5	6	7	8
н66У	—	—	499213,65	2257238,30	Метод спутниковых геодезических	Ошибка!	-

КАРТА-ПЛАН ТЕРРИТОРИИ

Сведения об уточняемых земельных участках

					измерений (определений)		
н317У	—	—	499259,04	2257264,68	Метод спутниковых геодезических измерений (определений)	Ошибка!	-
136	—	—	499246,84	2257300,17	Метод спутниковых геодезических измерений (определений)	Ошибка!	—
н76У	—	—	499156,14	2257251,28	Метод спутниковых геодезических измерений (определений)	Ошибка!	-
н316У	—	—	499168,99	2257226,03	Метод спутниковых геодезических измерений (определений)	Ошибка!	-
н66У	—	—	499213,65	2257238,30	Метод спутниковых геодезических измерений (определений)	Ошибка!	-

2. Сведения о частях границ уточняемого земельного участка с кадастровым номером 56:04:0501001:495 :

Обозначение части границ		Горизонтальное проложение (S), м	Описание прохождения части границ	Сведения о согласовании местоположения границ(согласовано/спорное)
от т.	до т.			
1	2	3	4	5
н66У	н317У	52,50	—	—
н317У	136	37,53	—	—
136	н76У	103,04	—	—
н76У	н316У	28,33	—	—
н316У	н66У	46,31	—	—

КАРТА-ПЛАН ТЕРРИТОРИИ

Сведения об уточняемых земельных участках

3. Сведения о характеристиках уточняемого земельного участка с кадастровым номером 56:04:0501001:495 :

№ п/п	Наименование характеристик земельного участка	Значение характеристики
1	2	3
1.	Адрес земельного участка	—
1.1.	Сведения о местоположении земельного участка (при отсутствии адреса) в структурированном в соответствии с федеральной информационной адресной системой виде	обл. Оренбургская, р-н Александровский, с. Ждановка, ул. Молодежная, дом 2
1.2.	Дополнительные сведения о местоположении земельного участка	—
2.	Площадь земельного участка ± величина погрешности определения(вычисления) площади ($P \pm \Delta P$), м ²	3604±21
3.	Формула, примененная для вычисления предельной погрешности определения площади земельного участка, с подставленными значениями и итоговые (вычисленные) значения (ΔP), м ²	$\Delta P = 3,5 \cdot M_t \cdot \sqrt{P_{\text{ДОК}}} = 3,5 \cdot 0,10 \cdot \sqrt{3500} = 21$
4.	Площадь земельного участка согласно сведениям Единого государственного реестра недвижимости ($P_{\text{кад}}$), м ²	3500
5.	Оценка расхождения P и $P_{\text{кад}}$ ($P - P_{\text{кад}}$), м ²	104
6.	Предельный минимальный и максимальный размеры земельного участка ($P_{\text{мин}}$ и $P_{\text{макс}}$), м ²	$P_{\text{мин}}=450$, $P_{\text{макс}}$ - не установлен
7.	Вид (виды) разрешенного использования	Личное подсобное хозяйство
7.1.	Дополнительные сведения об использовании земельного участка	—
8.	Кадастровый или иной государственный учетный номер (инвентарный) здания, сооружения, объекта незавершенного строительства, расположенного на земельном участке	—
9.	Сведения о земельных участках (землях общего пользования, территории общего пользования), посредством которых обеспечивается доступ	—
10.	Иные сведения	—

4. Пояснения к сведениям об уточняемом земельном участке с кадастровым номером 56:04:0501001:495 :

1.	
----	--

1. Сведения о характерных точках границы уточняемого земельного участка с кадастровым номером 56:04:0501001:498 :

КАРТА-ПЛАН ТЕРРИТОРИИ

Сведения об уточняемых земельных участках

Система координат МСК-субъект 56

Зона № 2

Обозначение характерных точек границ	Координаты, м				Метод определения координат	Формулы, примененные для расчета средней квадратической погрешности определения координат характерных точек границ (M_t), с подставленными в такие формулы значениями и итоговые (вычисленные) значения M_t , м	Описание закрепления точки
	содержатся в Едином государственном реестре недвижимости		определены в результате выполнения комплексных кадастровых работ				
	X	Y	X	Y			
1	2	3	4	5	6	7	8
276	—	—	499221,43	2257353,04	Метод спутниковых геодезических измерений (определений)	Ошибка!	—
н321У	—	—	499210,24	2257378,09	Метод спутниковых геодезических измерений (определений)	Ошибка!	-
н322У	—	—	499114,39	2257333,24	Метод спутниковых геодезических измерений (определений)	Ошибка!	-
277	—	—	499127,36	2257306,53	Метод спутниковых геодезических измерений (определений)	Ошибка!	—
276	—	—	499221,43	2257353,04	Метод спутниковых геодезических измерений (определений)	Ошибка!	—

2. Сведения о частях границ уточняемого земельного участка с кадастровым номером 56:04:0501001:498 :

Обозначение части границ		Горизонтальное проложение (S), м	Описание прохождения части границ	Сведения о согласовании местоположения границ(согласовано/спорное)
от т.	до т.			

КАРТА-ПЛАН ТЕРРИТОРИИ

Сведения об уточняемых земельных участках

1	2	3	4	5
276	н321У	27,44	—	—
н321У	н322У	105,82	—	—
н322У	277	29,69	—	—
277	276	104,94	—	—

3. Сведения о характеристиках уточняемого земельного участка с кадастровым номером 56:04:0501001:498 :

№ п/п	Наименование характеристик земельного участка	Значение характеристики
1	2	3
1.	Адрес земельного участка	—
1.1.	Сведения о местоположении земельного участка (при отсутствии адреса) в структурированном в соответствии с федеральной информационной адресной системой виде	обл. Оренбургская, р-н Александровский, с. Ждановка, ул. Молодежная, дом 8
1.2.	Дополнительные сведения о местоположении земельного участка	—
2.	Площадь земельного участка ± величина погрешности определения(вычисления) площади ($P \pm \Delta P$), м ²	3009±20
3.	Формула, примененная для вычисления предельной погрешности определения площади земельного участка, с подставленными значениями и итоговые (вычисленные) значения (ΔP), м ²	$\Delta P = 3,5 \cdot M_t \cdot \sqrt{P_{\text{ДОК}}} = 3,5 \cdot 0,10 \cdot \sqrt{3400} = 20$
4.	Площадь земельного участка согласно сведениям Единого государственного реестра недвижимости ($P_{\text{кад}}$), м ²	3400
5.	Оценка расхождения P и $P_{\text{кад}}$ ($P - P_{\text{кад}}$), м ²	-391
6.	Предельный минимальный и максимальный размеры земельного участка ($P_{\text{мин}}$ и $P_{\text{макс}}$), м ²	$P_{\text{мин}}=450$, $P_{\text{макс}}$ - не установлен
7.	Вид (виды) разрешенного использования	Личное подсобное хозяйство
7.1.	Дополнительные сведения об использовании земельного участка	—
8.	Кадастровый или иной государственный учетный номер (инвентарный) здания, сооружения, объекта незавершенного строительства, расположенного на земельном участке	56:04:0501001:1358
9.	Сведения о земельных участках (землях общего пользования, территории общего пользования), посредством которых обеспечивается доступ	—
10.	Иные сведения	—

4. Пояснения к сведениям об уточняемом земельном участке с кадастровым номером 56:04:0501001:498 :

1.	
----	--

КАРТА-ПЛАН ТЕРРИТОРИИ

Сведения об уточняемых земельных участках

1. Сведения о характерных точках границы уточняемого земельного участка с кадастровым номером 56:04:0501001:499 :

Система координат МСК-субъект 56

Зона № 2

Обозначение характерных точек границ	Координаты, м				Метод определения координат	Формулы, примененные для расчета средней квадратической погрешности определения координат характерных точек границ (M_t), с подставленными в такие формулы значениями и итоговые (вычисленные) значения M_t , м	Описание закрепления точки
	содержатся в Едином государственном реестре недвижимости		определены в результате выполнения комплексных кадастровых работ				
	X	Y	X	Y			
1	2	3	4	5	6	7	8
н321У	—	—	499210,24	2257378,09	Метод спутниковых геодезических измерений (определений)	Ошибка!	-
21	—	—	499197,21	2257407,24	Метод спутниковых геодезических измерений (определений)	Ошибка!	—
27	—	—	499101,12	2257360,56	Метод спутниковых геодезических измерений (определений)	Ошибка!	—
н322У	—	—	499114,39	2257333,24	Метод спутниковых геодезических измерений (определений)	Ошибка!	-
н321У	—	—	499210,24	2257378,09	Метод спутниковых геодезических измерений (определений)	Ошибка!	-

КАРТА-ПЛАН ТЕРРИТОРИИ
Сведения об уточняемых земельных участках

2. Сведения о частях границ уточняемого земельного участка с кадастровым номером 56:04:0501001:499 :

Обозначение части границ		Горизонтальное проложение (S), м	Описание прохождения части границ	Сведения о согласовании местоположения границ(согласовано/спорное)
от т.	до т.			
1	2	3	4	5
н321У	21	31,93	—	—
21	27	106,83	—	—
27	н322У	30,37	—	—
н322У	н321У	105,82	—	—

3. Сведения о характеристиках уточняемого земельного участка с кадастровым номером 56:04:0501001:499 :

№ п/п	Наименование характеристик земельного участка	Значение характеристики
1	2	3
1.	Адрес земельного участка	—
1.1.	Сведения о местоположении земельного участка (при отсутствии адреса) в структурированном в соответствии с федеральной информационной адресной системой виде	обл. Оренбургская, р-н Александровский, с. Ждановка, ул. Молодежная, дом 10
1.2.	Дополнительные сведения о местоположении земельного участка	—
2.	Площадь земельного участка ± величина погрешности определения(вычисления) площади ($P \pm \Delta P$), м ²	3312±19
3.	Формула, примененная для вычисления предельной погрешности определения площади земельного участка, с подставленными значениями и итоговые (вычисленные) значения (ΔP), м ²	$\Delta P = 3,5 \cdot M_t \cdot \sqrt{P_{\text{Док}}} = 3,5 \cdot 0,10 \cdot \sqrt{3000} = 19$
4.	Площадь земельного участка согласно сведениям Единого государственного реестра недвижимости ($P_{\text{кад}}$), м ²	3000
5.	Оценка расхождения P и $P_{\text{кад}}$ ($P - P_{\text{кад}}$), м ²	312
6.	Предельный минимальный и максимальный размеры земельного участка ($P_{\text{мин}}$ и $P_{\text{макс}}$), м ²	$P_{\text{мин}}=450$, $P_{\text{макс}}$ - не установлен
7.	Вид (виды) разрешенного использования	Личное подсобное хозяйство
7.1.	Дополнительные сведения об использовании земельного участка	—
8.	Кадастровый или иной государственный учетный номер (инвентарный) здания, сооружения, объекта незавершенного строительства, расположенного на земельном участке	—
9.	Сведения о земельных участках (землях общего пользования, территории общего пользования), посредством которых обеспечивается доступ	—
10.	Иные сведения	—

КАРТА-ПЛАН ТЕРРИТОРИИ

Сведения об уточняемых земельных участках

4. Пояснения к сведениям об уточняемом земельном участке с кадастровым номером 56:04:0501001:499 :

1.

1. Сведения о характерных точках границы уточняемого земельного участка с кадастровым номером 56:04:0501001:500 :

Система координат МСК-субъект 56

Зона № 2

Обозначение характерных точек границ	Координаты, м				Метод определения координат	Формулы, примененные для расчета средней квадратической погрешности определения координат характерных точек границ (M_t), с подставленными в такие формулы значениями и итоговые (вычисленные) значения M_t , м	Описание закрепления точки
	содержатся в Едином государственном реестре недвижимости		определены в результате выполнения комплексных кадастровых работ				
	X	Y	X	Y			
1	2	3	4	5	6	7	8
20	499161,21	2257389,44	499161,21	2257389,44	Метод спутниковых геодезических измерений (определений)	Ошибка!	—
21	499197,21	2257407,24	499197,21	2257407,24	Метод спутниковых геодезических измерений (определений)	Ошибка!	—
22	499189,05	2257425,42	499189,05	2257425,42	Метод спутниковых геодезических измерений (определений)	Ошибка!	—
23	499184,56	2257435,07	499184,56	2257435,07	Метод спутниковых геодезических измерений (определений)	Ошибка!	—
24	499122,23	2257405,68	499122,23	2257405,68	Метод спутниковых геодезических	Ошибка!	—

КАРТА-ПЛАН ТЕРРИТОРИИ**Сведения об уточняемых земельных участках**

					измерений (определений)		
25	499115,32	2257402,17	499115,32	2257402,17	Метод спутниковых геодезических измерений (определений)	Ошибка!	—
26	499087,40	2257388,00	499087,40	2257388,00	Метод спутниковых геодезических измерений (определений)	Ошибка!	—
27	499101,12	2257360,56	499101,12	2257360,56	Метод спутниковых геодезических измерений (определений)	Ошибка!	—
20	499161,21	2257389,44	499161,21	2257389,44	Метод спутниковых геодезических измерений (определений)	Ошибка!	—
28	499147,76	2257388,64	499147,76	2257388,64	Метод спутниковых геодезических измерений (определений)	Ошибка!	—
29	499147,27	2257389,76	499147,27	2257389,76	Метод спутниковых геодезических измерений (определений)	Ошибка!	—
30	499146,18	2257389,27	499146,18	2257389,27	Метод спутниковых геодезических измерений (определений)	Ошибка!	—
31	499146,65	2257388,20	499146,65	2257388,20	Метод спутниковых геодезических измерений (определений)	Ошибка!	—

КАРТА-ПЛАН ТЕРРИТОРИИ

Сведения об уточняемых земельных участках

28	499147,76	2257388,64	499147,76	2257388,64	Метод спутниковых геодезических измерений (определений)	Ошибка!	—
----	-----------	------------	-----------	------------	------------------------------------------------------------------	----------------	---

2. Сведения о частях границ уточняемого земельного участка с кадастровым номером 56:04:0501001:500 :

Обозначение части границ		Горизонтальное проложение (S), м	Описание прохождения части границ	Сведения о согласовании местоположения границ(согласовано/спорное)
от т.	до т.			
1	2	3	4	5
20	21	40,16	—	—
21	22	19,93	—	—
22	23	10,64	—	—
23	24	68,91	—	—
24	25	7,75	—	—
25	26	31,31	—	—
26	27	30,68	—	—
27	20	66,67	—	—
28	29	1,22	—	—
29	30	1,20	—	—
30	31	1,17	—	—
31	28	1,19	—	—

3. Сведения о характеристиках уточняемого земельного участка с кадастровым номером 56:04:0501001:500 :

№ п/п	Наименование характеристик земельного участка	Значение характеристики
1	2	3
1.	Адрес земельного участка	—
1.1.	Сведения о местоположении земельного участка (при отсутствии адреса) в структурированном в соответствии с федеральной информационной адресной системой виде	обл. Оренбургская, р-н Александровский, с. Ждановка, ул. Молодежная, дом 12
1.2.	Дополнительные сведения о местоположении земельного участка	—
2.	Площадь земельного участка ± величина погрешности определения(вычисления) площади ($P \pm \Delta P$), м ²	3342±20
3.	Формула, примененная для вычисления предельной погрешности определения площади земельного участка, с подставленными значениями и итоговые (вычисленные) значения (ΔP), м ²	$\Delta P = 3,5 \cdot M_t \cdot \sqrt{P_{\text{док}}} = 3,5 \cdot 0,10 \cdot \sqrt{3343} = 20$

КАРТА-ПЛАН ТЕРРИТОРИИ

Сведения об уточняемых земельных участках

1	2	3
4.	Площадь земельного участка согласно сведениям Единого государственного реестра недвижимости (Ркад), м ²	3343
5.	Оценка расхождения Р и Ркад (Р – Ркад), м ²	-1
6.	Предельный минимальный и максимальный размеры земельного участка (Рмин и Рмакс), м ²	Рмин=450, Рмакс - не установлен
7.	Вид (виды) разрешенного использования	Для ведения личного подсобного хозяйства
7.1.	Дополнительные сведения об использовании земельного участка	—
8.	Кадастровый или иной государственный учетный номер (инвентарный) здания, сооружения, объекта незавершенного строительства, расположенного на земельном участке	56:04:0501001:970
9.	Сведения о земельных участках (землях общего пользования, территории общего пользования), посредством которых обеспечивается доступ	—
10.	Иные сведения	—

4. Пояснения к сведениям об уточняемом земельном участке с кадастровым номером 56:04:0501001:500 :

1.

1. Сведения о характерных точках границы уточняемого земельного участка с кадастровым номером 56:04:0501001:502 :

Система координат МСК-субъект 56

Зона № 2

Обозначение характерных точек границ	Координаты, м				Метод определения координат	Формулы, примененные для расчета средней квадратической погрешности определения координат характерных точек границ (M _t), с подставленными в такие формулы значениями и итоговые (вычисленные) значения M _t , м	Описание закрепления точки
	содержатся в Едином государственном реестре недвижимости		определены в результате выполнения комплексных кадастровых работ				
	X	Y	X	Y			
1	2	3	4	5	6	7	8
н327У	—	—	499158,60	2257487,19	Метод спутниковых геодезических измерений (определений)	Ошибка!	-

КАРТА-ПЛАН ТЕРРИТОРИИ

Сведения об уточняемых земельных участках

н330У	—	—	499145,50	2257514,57	Метод спутниковых геодезических измерений (определений)	Ошибка!	-
н331У	—	—	499048,45	2257467,08	Метод спутниковых геодезических измерений (определений)	Ошибка!	-
н328У	—	—	499061,89	2257439,87	Метод спутниковых геодезических измерений (определений)	Ошибка!	-
н327У	—	—	499158,60	2257487,19	Метод спутниковых геодезических измерений (определений)	Ошибка!	-

2. Сведения о частях границ уточняемого земельного участка с кадастровым номером 56:04:0501001:502 :

Обозначение части границ		Горизонтальное проложение (S), м	Описание прохождения части границ	Сведения о согласовании местоположения границ(согласовано/спорное)
от т.	до т.			
1	2	3	4	5
н327У	н330У	30,35	—	—
н330У	н331У	108,05	—	—
н331У	н328У	30,35	—	—
н328У	н327У	107,67	—	—

3. Сведения о характеристиках уточняемого земельного участка с кадастровым номером 56:04:0501001:502 :

№ п/п	Наименование характеристик земельного участка	Значение характеристики
1	2	3
1.	Адрес земельного участка	—
1.1.	Сведения о местоположении земельного участка (при отсутствии адреса) в структурированном в соответствии с федеральной информационной адресной системой виде	обл. Оренбургская, р-н Александровский, с. Ждановка, ул. Молодежная, дом 18
1.2.	Дополнительные сведения о местоположении земельного участка	—
2.	Площадь земельного участка ± величина погрешности определения(вычисления) площади ($P \pm \Delta P$), м ²	3273±20

КАРТА-ПЛАН ТЕРРИТОРИИ

Сведения об уточняемых земельных участках

1	2	3
3.	Формула, примененная для вычисления предельной погрешности определения площади земельного участка, с подставленными значениями и итоговые (вычисленные) значения (ΔP), м ²	$\Delta P = 3,5 \cdot M_t \cdot \sqrt{P_{\text{ДОК}}} = 3,5 \cdot 0,10 \cdot \sqrt{3400} = 20$
4.	Площадь земельного участка согласно сведениям Единого государственного реестра недвижимости ($P_{\text{кад}}$), м ²	3400
5.	Оценка расхождения P и $P_{\text{кад}}$ ($P - P_{\text{кад}}$), м ²	-127
6.	Предельный минимальный и максимальный размеры земельного участка ($P_{\text{мин}}$ и $P_{\text{макс}}$), м ²	$P_{\text{мин}}=450$, $P_{\text{макс}}$ - не установлен
7.	Вид (виды) разрешенного использования	Личное подсобное хозяйство
7.1.	Дополнительные сведения об использовании земельного участка	—
8.	Кадастровый или иной государственный учетный номер (инвентарный) здания, сооружения, объекта незавершенного строительства, расположенного на земельном участке	56:04:0501001:1039
9.	Сведения о земельных участках (землях общего пользования, территории общего пользования), посредством которых обеспечивается доступ	—
10.	Иные сведения	—

4. Пояснения к сведениям об уточняемом земельном участке с кадастровым номером 56:04:0501001:502 :

1.	
----	--

1. Сведения о характерных точках границы уточняемого земельного участка с кадастровым номером 56:04:0501001:503 :

Система координат МСК-субъект 56

Зона № 2

Обозначение характерных точек границ	Координаты, м				Метод определения координат	Формулы, примененные для расчета средней квадратической погрешности определения координат характерных точек границ (M_t), с подставленными в такие формулы значениями и итоговые (вычисленные) значения M_t , м	Описание закрепления точки
	содержатся в Едином государственном реестре недвижимости		определены в результате выполнения комплексных кадастровых работ				
	X	Y	X	Y			
1	2	3	4	5	6	7	8
278	—	—	499170,47	2257462,39	Метод спутниковых геодезических	Ошибка!	—

КАРТА-ПЛАН ТЕРРИТОРИИ

Сведения об уточняемых земельных участках

					измерений (определений)		
н327У	—	—	499158,60	2257487,19	Метод спутниковых геодезических измерений (определений)	Ошибка!	-
н328У	—	—	499061,89	2257439,87	Метод спутниковых геодезических измерений (определений)	Ошибка!	-
279	—	—	499074,32	2257414,69	Метод спутниковых геодезических измерений (определений)	Ошибка!	—
278	—	—	499170,47	2257462,39	Метод спутниковых геодезических измерений (определений)	Ошибка!	—

2. Сведения о частях границ уточняемого земельного участка с кадастровым номером 56:04:0501001:503 :

Обозначение части границ		Горизонтальное проложение (S), м	Описание прохождения части границ	Сведения о согласовании местоположения границ(согласовано/спорное)
от т.	до т.			
1	2	3	4	5
278	н327У	27,49	—	—
н327У	н328У	107,67	—	—
н328У	279	28,08	—	—
279	278	107,33	—	—

3. Сведения о характеристиках уточняемого земельного участка с кадастровым номером 56:04:0501001:503 :

№ п/п	Наименование характеристик земельного участка	Значение характеристики
1	2	3
1.	Адрес земельного участка	—
1.1.	Сведения о местоположении земельного участка (при отсутствии адреса) в структурированном в соответствии с федеральной информационной адресной системой виде	обл. Оренбургская, р-н Александровский, с. Ждановка, ул. Молодежная, дом 16
1.2.	Дополнительные сведения о местоположении земельного участка	—

КАРТА-ПЛАН ТЕРРИТОРИИ

Сведения об уточняемых земельных участках

1	2	3
2.	Площадь земельного участка ± величина погрешности определения(вычисления) площади ($P \pm \Delta P$), м ²	2987±20
3.	Формула, примененная для вычисления предельной погрешности определения площади земельного участка, с подставленными значениями и итоговые (вычисленные) значения (ΔP), м ²	$\Delta P = 3,5 \cdot M_t \cdot \sqrt{P_{\text{ДОК}}} = 3,5 \cdot 0,10 \cdot \sqrt{3400} = 20$
4.	Площадь земельного участка согласно сведениям Единого государственного реестра недвижимости ($P_{\text{кад}}$), м ²	3400
5.	Оценка расхождения P и $P_{\text{кад}}$ ($P - P_{\text{кад}}$), м ²	-413
6.	Предельный минимальный и максимальный размеры земельного участка ($P_{\text{мин}}$ и $P_{\text{макс}}$), м ²	$P_{\text{мин}}=450$, $P_{\text{макс}}$ - не установлен
7.	Вид (виды) разрешенного использования	Личное подсобное хозяйство
7.1.	Дополнительные сведения об использовании земельного участка	—
8.	Кадастровый или иной государственный учетный номер (инвентарный) здания, сооружения, объекта незавершенного строительства, расположенного на земельном участке	56:04:0501001:1047
9.	Сведения о земельных участках (землях общего пользования, территории общего пользования), посредством которых обеспечивается доступ	—
10.	Иные сведения	—

4. Пояснения к сведениям об уточняемом земельном участке с кадастровым номером 56:04:0501001:503 :

1.

1. Сведения о характерных точках границы уточняемого земельного участка с кадастровым номером 56:04:0501001:505 :

Система координат МСК-субъект 56

Зона № 2

Обозначение характерных точек границ	Координаты, м				Метод определения координат	Формулы, примененные для расчета средней квадратической погрешности определения координат характерных точек границ (M_t), с подставленными в такие формулы значениями и итоговые (вычисленные) значения M_t , м	Описание закрепления точки
	содержатся в Едином государственном реестре недвижимости		определены в результате выполнения комплексных кадастровых работ				
	X	Y	X	Y			
1	2	3	4	5	6	7	8

КАРТА-ПЛАН ТЕРРИТОРИИ

Сведения об уточняемых земельных участках

н332У	—	—	499131,65	2257543,51	Метод спутниковых геодезических измерений (определений)	Ошибка!	-
н334У	—	—	499119,68	2257568,51	Метод спутниковых геодезических измерений (определений)	Ошибка!	-
н335У	—	—	499021,97	2257520,71	Метод спутниковых геодезических измерений (определений)	Ошибка!	-
н333У	—	—	499035,38	2257493,55	Метод спутниковых геодезических измерений (определений)	Ошибка!	-
н332У	—	—	499131,65	2257543,51	Метод спутниковых геодезических измерений (определений)	Ошибка!	-

2. Сведения о частях границ уточняемого земельного участка с кадастровым номером 56:04:0501001:505 :

Обозначение части границ		Горизонтальное проложение (S), м	Описание прохождения части границ	Сведения о согласовании местоположения границ(согласовано/спорное)
от т.	до т.			
1	2	3	4	5
н332У	н334У	27,72	—	—
н334У	н335У	108,78	—	—
н335У	н333У	30,29	—	—
н333У	н332У	108,46	—	—

3. Сведения о характеристиках уточняемого земельного участка с кадастровым номером 56:04:0501001:505 :

№ п/п	Наименование характеристик земельного участка	Значение характеристики
1	2	3
1.	Адрес земельного участка	—

КАРТА-ПЛАН ТЕРРИТОРИИ

Сведения об уточняемых земельных участках

1	2	3
1.1.	Сведения о местоположении земельного участка (при отсутствии адреса) в структурированном в соответствии с федеральной информационной адресной системой виде	обл. Оренбургская, р-н Александровский, с. Ждановка, ул. Молодежная, дом 22
1.2.	Дополнительные сведения о местоположении земельного участка	—
2.	Площадь земельного участка \pm величина погрешности определения(вычисления) площади ($P \pm \Delta P$), м ²	3150 \pm 20
3.	Формула, примененная для вычисления предельной погрешности определения площади земельного участка, с подставленными значениями и итоговые (вычисленные) значения (ΔP), м ²	$\Delta P = 3,5 \cdot M_t \cdot \sqrt{P_{\text{док}}} = 3,5 \cdot 0,10 \cdot \sqrt{3400} = 20$
4.	Площадь земельного участка согласно сведениям Единого государственного реестра недвижимости ($P_{\text{кад}}$), м ²	3400
5.	Оценка расхождения P и $P_{\text{кад}}$ ($P - P_{\text{кад}}$), м ²	-250
6.	Предельный минимальный и максимальный размеры земельного участка ($P_{\text{мин}}$ и $P_{\text{макс}}$), м ²	$P_{\text{мин}}=450$, $P_{\text{макс}}$ - не установлен
7.	Вид (виды) разрешенного использования	для ведения личного подсобного хозяйства
7.1.	Дополнительные сведения об использовании земельного участка	—
8.	Кадастровый или иной государственный учетный номер (инвентарный) здания, сооружения, объекта незавершенного строительства, расположенного на земельном участке	56:04:0501001:1256
9.	Сведения о земельных участках (землях общего пользования, территории общего пользования), посредством которых обеспечивается доступ	—
10.	Иные сведения	—

4. Пояснения к сведениям об уточняемом земельном участке с кадастровым номером 56:04:0501001:505 :

1.	
----	--

1. Сведения о характерных точках границы уточняемого земельного участка с кадастровым номером 56:04:0501001:506 :

КАРТА-ПЛАН ТЕРРИТОРИИ

Сведения об уточняемых земельных участках

Система координат МСК-субъект 56

Зона № 2

Обозначение характерных точек границ	Координаты, м				Метод определения координат	Формулы, примененные для расчета средней квадратической погрешности определения координат характерных точек границ (M_t), с подставленными в такие формулы значениями и итоговые (вычисленные) значения M_t , м	Описание закрепления точки
	содержатся в Едином государственном реестре недвижимости		определены в результате выполнения комплексных кадастровых работ				
	X	Y	X	Y			
1	2	3	4	5	6	7	8
146	—	—	499106,40	2257598,88	Метод спутниковых геодезических измерений (определений)	Ошибка!	—
н336У	—	—	499093,68	2257629,02	Метод спутниковых геодезических измерений (определений)	Ошибка!	-
н337У	—	—	499041,37	2257603,10	Метод спутниковых геодезических измерений (определений)	Ошибка!	-
н338У	—	—	499043,37	2257599,10	Метод спутниковых геодезических измерений (определений)	Ошибка!	-
н339У	—	—	498995,34	2257575,19	Метод спутниковых геодезических измерений (определений)	Ошибка!	-
147	—	—	499007,57	2257549,68	Метод спутниковых геодезических измерений (определений)	Ошибка!	—

КАРТА-ПЛАН ТЕРРИТОРИИ

Сведения об уточняемых земельных участках

146	—	—	499106,40	2257598,88	Метод спутниковых геодезических измерений (определений)	Ошибка!	—
-----	---	---	-----------	------------	------------------------------------------------------------------	---------	---

2. Сведения о частях границ уточняемого земельного участка с кадастровым номером 56:04:0501001:506 :

Обозначение части границ		Горизонтальное проложение (S), м	Описание прохождения части границ	Сведения о согласовании местоположения границ(согласовано/спорное)
от т.	до т.			
1	2	3	4	5
146	н336У	32,71	—	—
н336У	н337У	58,38	—	—
н337У	н338У	4,47	—	—
н338У	н339У	53,65	—	—
н339У	147	28,29	—	—
147	146	110,40	—	—

3. Сведения о характеристиках уточняемого земельного участка с кадастровым номером 56:04:0501001:506 :

№ п/п	Наименование характеристик земельного участка	Значение характеристики
1	2	3
1.	Адрес земельного участка	—
1.1.	Сведения о местоположении земельного участка (при отсутствии адреса) в структурированном в соответствии с федеральной информационной адресной системой виде	обл. Оренбургская, р-н Александровский, с. Ждановка, ул. Молодежная, дом 26
1.2.	Дополнительные сведения о местоположении земельного участка	—
2.	Площадь земельного участка ± величина погрешности определения(вычисления) площади ($P \pm \Delta P$), м ²	3399±20
3.	Формула, примененная для вычисления предельной погрешности определения площади земельного участка, с подставленными значениями и итоговые (вычисленные) значения (ΔP), м ²	$\Delta P = 3,5 \cdot M_t \cdot \sqrt{P_{\text{ДОК}}} = 3,5 \cdot 0,10 \cdot \sqrt{3400} = 20$
4.	Площадь земельного участка согласно сведениям Единого государственного реестра недвижимости ($P_{\text{кад}}$), м ²	3400
5.	Оценка расхождения P и $P_{\text{кад}}$ ($P - P_{\text{кад}}$), м ²	-1
6.	Предельный минимальный и максимальный размеры земельного участка ($P_{\text{мин}}$ и $P_{\text{макс}}$), м ²	$P_{\text{мин}}=450$, $P_{\text{макс}}$ - не установлен
7.	Вид (виды) разрешенного использования	для ведения личного подсобного хозяйства
7.1.	Дополнительные сведения об использовании земельного участка	—

КАРТА-ПЛАН ТЕРРИТОРИИ

Сведения об уточняемых земельных участках

1	2	3
8.	Кадастровый или иной государственный учетный номер (инвентарный) здания, сооружения, объекта незавершенного строительства, расположенного на земельном участке	56:04:0501001:1192
9.	Сведения о земельных участках (землях общего пользования, территории общего пользования), посредством которых обеспечивается доступ	—
10.	Иные сведения	—

4. Пояснения к сведениям об уточняемом земельном участке с кадастровым номером 56:04:0501001:506 :

1.	
----	--

1. Сведения о характерных точках границы уточняемого земельного участка с кадастровым номером 56:04:0501001:508 :

Система координат МСК-субъект 56

Зона № 2

Обозначение характерных точек границ	Координаты, м				Метод определения координат	Формулы, примененные для расчета средней квадратической погрешности определения координат характерных точек границ (M _i), с подставленными в такие формулы значениями и итоговые (вычисленные) значения M _i , м	Описание закрепления точки
	содержатся в Едином государственном реестре недвижимости		определены в результате выполнения комплексных кадастровых работ				
	X	Y	X	Y			
1	2	3	4	5	6	7	8
149	—	—	499043,38	2257666,81	Метод спутниковых геодезических измерений (определений)	Ошибка!	—
н340У	—	—	499062,56	2257676,07	Метод спутниковых геодезических измерений (определений)	Ошибка!	-
н344У	—	—	499049,94	2257702,08	Метод спутниковых геодезических измерений (определений)	Ошибка!	-

КАРТА-ПЛАН ТЕРРИТОРИИ

Сведения об уточняемых земельных участках

н345У	—	—	498955,84	2257655,90	Метод спутниковых геодезических измерений (определений)	Ошибка!	-
148	—	—	498968,18	2257630,35	Метод спутниковых геодезических измерений (определений)	Ошибка!	—
149	—	—	499043,38	2257666,81	Метод спутниковых геодезических измерений (определений)	Ошибка!	—

2. Сведения о частях границ уточняемого земельного участка с кадастровым номером 56:04:0501001:508 :

Обозначение части границ		Горизонтальное проложение (S), м	Описание прохождения части границ	Сведения о согласовании местоположения границ(согласовано/спорное)
от т.	до т.			
1	2	3	4	5
149	н340У	21,30	—	—
н340У	н344У	28,91	—	—
н344У	н345У	104,82	—	—
н345У	148	28,37	—	—
148	149	83,57	—	—

3. Сведения о характеристиках уточняемого земельного участка с кадастровым номером 56:04:0501001:508 :

№ п/п	Наименование характеристик земельного участка	Значение характеристики
1	2	3
1.	Адрес земельного участка	—
1.1.	Сведения о местоположении земельного участка (при отсутствии адреса) в структурированном в соответствии с федеральной информационной адресной системой виде	обл. Оренбургская, р-н Александровский, с. Ждановка, ул. Молодежная, дом 30
1.2.	Дополнительные сведения о местоположении земельного участка	—
2.	Площадь земельного участка ± величина погрешности определения(вычисления) площади ($P \pm \Delta P$), м ²	3001±20
3.	Формула, примененная для вычисления предельной погрешности определения площади земельного участка, с подставленными значениями и итоговые (вычисленные) значения (ΔP), м ²	$\Delta P = 3,5 \cdot M_t \cdot \sqrt{P_{\text{док}}} = 3,5 \cdot 0,10 \cdot \sqrt{3417} = 20$

КАРТА-ПЛАН ТЕРРИТОРИИ

Сведения об уточняемых земельных участках

1	2	3
4.	Площадь земельного участка согласно сведениям Единого государственного реестра недвижимости (Ркад), м ²	3417
5.	Оценка расхождения Р и Ркад (Р – Ркад), м ²	-416
6.	Предельный минимальный и максимальный размеры земельного участка (Рмин и Рмакс), м ²	Рмин=450, Рмакс - не установлен
7.	Вид (виды) разрешенного использования	Личное подсобное хозяйство
7.1.	Дополнительные сведения об использовании земельного участка	—
8.	Кадастровый или иной государственный учетный номер (инвентарный) здания, сооружения, объекта незавершенного строительства, расположенного на земельном участке	56:04:0501001:999
9.	Сведения о земельных участках (землях общего пользования, территории общего пользования), посредством которых обеспечивается доступ	—
10.	Иные сведения	—

4. Пояснения к сведениям об уточняемом земельном участке с кадастровым номером 56:04:0501001:508 :

1.	
----	--

1. Сведения о характерных точках границы уточняемого земельного участка с кадастровым номером 56:04:0501001:509 :

Система координат МСК-субъект 56

Зона № 2

Обозначение характерных точек границ	Координаты, м				Метод определения координат	Формулы, примененные для расчета средней квадратической погрешности определения координат характерных точек границ (M _t), с подставленными в такие формулы значениями и итоговые (вычисленные) значения M _t , м	Описание закрепления точки
	содержатся в Едином государственном реестре недвижимости		определены в результате выполнения комплексных кадастровых работ				
	X	Y	X	Y			
1	2	3	4	5	6	7	8
н344У	—	—	499049,94	2257702,08	Метод спутниковых геодезических измерений (определений)	Ошибка!	-

КАРТА-ПЛАН ТЕРРИТОРИИ

Сведения об уточняемых земельных участках

270	—	—	499034,51	2257733,89	Метод спутниковых геодезических измерений (определений)	Ошибка!	—
273	—	—	498940,27	2257686,16	Метод спутниковых геодезических измерений (определений)	Ошибка!	—
н345У	—	—	498955,84	2257655,90	Метод спутниковых геодезических измерений (определений)	Ошибка!	-
н344У	—	—	499049,94	2257702,08	Метод спутниковых геодезических измерений (определений)	Ошибка!	-

2. Сведения о частях границ уточняемого земельного участка с кадастровым номером 56:04:0501001:509 :

Обозначение части границ		Горизонтальное проложение (S), м	Описание прохождения части границ	Сведения о согласовании местоположения границ(согласовано/спорное)
от т.	до т.			
1	2	3	4	5
н344У	270	35,35	—	—
270	273	105,64	—	—
273	н345У	34,03	—	—
н345У	н344У	104,82	—	—

3. Сведения о характеристиках уточняемого земельного участка с кадастровым номером 56:04:0501001:509 :

№ п/п	Наименование характеристик земельного участка	Значение характеристики
1	2	3
1.	Адрес земельного участка	—
1.1.	Сведения о местоположении земельного участка (при отсутствии адреса) в структурированном в соответствии с федеральной информационной адресной системой виде	обл. Оренбургская, р-н Александровский, с. Ждановка, ул. Молодежная, дом 32
1.2.	Дополнительные сведения о местоположении земельного участка	—
2.	Площадь земельного участка ± величина погрешности определения(вычисления) площади ($P \pm \Delta P$), м ²	3650±20

КАРТА-ПЛАН ТЕРРИТОРИИ

Сведения об уточняемых земельных участках

1	2	3
3.	Формула, примененная для вычисления предельной погрешности определения площади земельного участка, с подставленными значениями и итоговые (вычисленные) значения (ΔP), м ²	$\Delta P = 3,5 \cdot M_t \cdot \sqrt{P_{\text{ДОК}}} = 3,5 \cdot 0,10 \cdot \sqrt{3400} = 20$
4.	Площадь земельного участка согласно сведениям Единого государственного реестра недвижимости ($P_{\text{кад}}$), м ²	3400
5.	Оценка расхождения P и $P_{\text{кад}}$ ($P - P_{\text{кад}}$), м ²	250
6.	Предельный минимальный и максимальный размеры земельного участка ($P_{\text{мин}}$ и $P_{\text{макс}}$), м ²	$P_{\text{мин}}=450$, $P_{\text{макс}}$ - не установлен
7.	Вид (виды) разрешенного использования	Личное подсобное хозяйство
7.1.	Дополнительные сведения об использовании земельного участка	—
8.	Кадастровый или иной государственный учетный номер (инвентарный) здания, сооружения, объекта незавершенного строительства, расположенного на земельном участке	—
9.	Сведения о земельных участках (землях общего пользования, территории общего пользования), посредством которых обеспечивается доступ	—
10.	Иные сведения	—

4. Пояснения к сведениям об уточняемом земельном участке с кадастровым номером 56:04:0501001:509 :

1.	
----	--

1. Сведения о характерных точках границы уточняемого земельного участка с кадастровым номером 56:04:0501001:511 :

Система координат МСК-субъект 56

Зона № 2

Обозначение характерных точек границ	Координаты, м				Метод определения координат	Формулы, примененные для расчета средней квадратической погрешности определения координат характерных точек границ (M_t), с подставленными в такие формулы значениями и итоговые (вычисленные) значения M_t , м	Описание закрепления точки
	содержатся в Едином государственном реестре недвижимости		определены в результате выполнения комплексных кадастровых работ				
	X	Y	X	Y			
1	2	3	4	5	6	7	8
271	—	—	499020,55	2257761,39	Метод спутниковых геодезических	Ошибка!	—

КАРТА-ПЛАН ТЕРРИТОРИИ

Сведения об уточняемых земельных участках

					измерений (определений)		
280	—	—	499002,82	2257791,66	Метод спутниковых геодезических измерений (определений)	Ошибка!	—
283	—	—	498909,60	2257747,97	Метод спутниковых геодезических измерений (определений)	Ошибка!	—
272	—	—	498925,60	2257715,35	Метод спутниковых геодезических измерений (определений)	Ошибка!	—
271	—	—	499020,55	2257761,39	Метод спутниковых геодезических измерений (определений)	Ошибка!	—

2. Сведения о частях границ уточняемого земельного участка с кадастровым номером 56:04:0501001:511 :

Обозначение части границ		Горизонтальное положение (S), м	Описание прохождения части границ	Сведения о согласовании местоположения границ(согласовано/спорное)
от т.	до т.			
1	2	3	4	5
271	280	35,08	—	—
280	283	102,95	—	—
283	272	36,33	—	—
272	271	105,52	—	—

3. Сведения о характеристиках уточняемого земельного участка с кадастровым номером 56:04:0501001:511 :

№ п/п	Наименование характеристик земельного участка	Значение характеристики
1	2	3
1.	Адрес земельного участка	—
1.1.	Сведения о местоположении земельного участка (при отсутствии адреса) в структурированном в соответствии с федеральной информационной адресной системой виде	обл. Оренбургская, р-н Александровский, с. Ждановка, ул. Молодежная, дом 36
1.2.	Дополнительные сведения о местоположении земельного участка	—

КАРТА-ПЛАН ТЕРРИТОРИИ

Сведения об уточняемых земельных участках

1	2	3
2.	Площадь земельного участка ± величина погрешности определения(вычисления) площади ($P \pm \Delta P$), м ²	3715±20
3.	Формула, примененная для вычисления предельной погрешности определения площади земельного участка, с подставленными значениями и итоговые (вычисленные) значения (ΔP), м ²	$\Delta P = 3,5 \cdot M_t \cdot \sqrt{P_{\text{ДОК}}} = 3,5 \cdot 0,10 \cdot \sqrt{3400} = 20$
4.	Площадь земельного участка согласно сведениям Единого государственного реестра недвижимости ($P_{\text{кад}}$), м ²	3400
5.	Оценка расхождения P и $P_{\text{кад}}$ ($P - P_{\text{кад}}$), м ²	315
6.	Предельный минимальный и максимальный размеры земельного участка ($P_{\text{мин}}$ и $P_{\text{макс}}$), м ²	$P_{\text{мин}}=450$, $P_{\text{макс}}$ - не установлен
7.	Вид (виды) разрешенного использования	Личное подсобное хозяйство
7.1.	Дополнительные сведения об использовании земельного участка	—
8.	Кадастровый или иной государственный учетный номер (инвентарный) здания, сооружения, объекта незавершенного строительства, расположенного на земельном участке	56:04:0501001:1671
9.	Сведения о земельных участках (землях общего пользования, территории общего пользования), посредством которых обеспечивается доступ	—
10.	Иные сведения	—

4. Пояснения к сведениям об уточняемом земельном участке с кадастровым номером 56:04:0501001:511 :

1.

1. Сведения о характерных точках границы уточняемого земельного участка с кадастровым номером 56:04:0501001:514 :

Система координат МСК-субъект 56

Зона № 2

Обозначение характерных точек границ	Координаты, м				Метод определения координат	Формулы, примененные для расчета средней квадратической погрешности определения координат характерных точек границ (M_t), с подставленными в такие формулы значениями и итоговые (вычисленные) значения M_t , м	Описание закрепления точки
	содержатся в Едином государственном реестре недвижимости		определены в результате выполнения комплексных кадастровых работ				
	X	Y	X	Y			
1	2	3	4	5	6	7	8

КАРТА-ПЛАН ТЕРРИТОРИИ

Сведения об уточняемых земельных участках

н358У	—	—	498970,57	2257858,60	Метод спутниковых геодезических измерений (определений)	Ошибка!	-
н359У	—	—	498954,94	2257893,82	Метод спутниковых геодезических измерений (определений)	Ошибка!	-
197	—	—	498861,98	2257845,68	Метод спутниковых геодезических измерений (определений)	Ошибка!	—
н356У	—	—	498878,65	2257811,08	Метод спутниковых геодезических измерений (определений)	Ошибка!	-
н358У	—	—	498970,57	2257858,60	Метод спутниковых геодезических измерений (определений)	Ошибка!	-

2. Сведения о частях границ уточняемого земельного участка с кадастровым номером 56:04:0501001:514 :

Обозначение части границ		Горизонтальное проложение (S), м	Описание прохождения части границ	Сведения о согласовании местоположения границ(согласовано/спорное)
от т.	до т.			
1	2	3	4	5
н358У	н359У	38,53	—	—
н359У	197	104,69	—	—
197	н356У	38,41	—	—
н356У	н358У	103,48	—	—

3. Сведения о характеристиках уточняемого земельного участка с кадастровым номером 56:04:0501001:514 :

№ п/п	Наименование характеристик земельного участка	Значение характеристики
1	2	3
1.	Адрес земельного участка	—

КАРТА-ПЛАН ТЕРРИТОРИИ

Сведения об уточняемых земельных участках

1	2	3
1.1.	Сведения о местоположении земельного участка (при отсутствии адреса) в структурированном в соответствии с федеральной информационной адресной системой виде	обл. Оренбургская, р-н Александровский, с. Ждановка, ул. Молодежная, дом 42
1.2.	Дополнительные сведения о местоположении земельного участка	—
2.	Площадь земельного участка \pm величина погрешности определения(вычисления) площади ($P \pm \Delta P$), м ²	4000 \pm 20
3.	Формула, примененная для вычисления предельной погрешности определения площади земельного участка, с подставленными значениями и итоговые (вычисленные) значения (ΔP), м ²	$\Delta P = 3,5 \cdot M_t \cdot \sqrt{P_{\text{док}}} = 3,5 \cdot 0,10 \cdot \sqrt{3400} = 20$
4.	Площадь земельного участка согласно сведениям Единого государственного реестра недвижимости ($P_{\text{кад}}$), м ²	3400
5.	Оценка расхождения P и $P_{\text{кад}}$ ($P - P_{\text{кад}}$), м ²	600
6.	Предельный минимальный и максимальный размеры земельного участка ($P_{\text{мин}}$ и $P_{\text{макс}}$), м ²	$P_{\text{мин}}=450$, $P_{\text{макс}}$ - не установлен
7.	Вид (виды) разрешенного использования	для ведения личного подсобного хоз-ва
7.1.	Дополнительные сведения об использовании земельного участка	—
8.	Кадастровый или иной государственный учетный номер (инвентарный) здания, сооружения, объекта незавершенного строительства, расположенного на земельном участке	56:04:0501001:1193
9.	Сведения о земельных участках (землях общего пользования, территории общего пользования), посредством которых обеспечивается доступ	—
10.	Иные сведения	—

4. Пояснения к сведениям об уточняемом земельном участке с кадастровым номером 56:04:0501001:514 :

1.	
----	--

1. Сведения о характерных точках границы уточняемого земельного участка с кадастровым номером 56:04:0501001:516 :

КАРТА-ПЛАН ТЕРРИТОРИИ

Сведения об уточняемых земельных участках

Система координат МСК-субъект 56

Зона № 2

Обозначение характерных точек границ	Координаты, м				Метод определения координат	Формулы, примененные для расчета средней квадратической погрешности определения координат характерных точек границ (M_t), с подставленными в такие формулы значениями и итоговые (вычисленные) значения M_t , м	Описание закрепления точки
	содержатся в Едином государственном реестре недвижимости		определены в результате выполнения комплексных кадастровых работ				
	X	Y	X	Y			
1	2	3	4	5	6	7	8
285	—	—	498948,45	2257922,76	Метод спутниковых геодезических измерений (определений)	Ошибка!	—
н361У	—	—	498936,24	2257947,11	Метод спутниковых геодезических измерений (определений)	Ошибка!	-
н362У	—	—	498865,80	2257912,67	Метод спутниковых геодезических измерений (определений)	Ошибка!	-
н363У	—	—	498858,23	2257908,88	Метод спутниковых геодезических измерений (определений)	Ошибка!	-
н364У	—	—	498836,12	2257898,17	Метод спутниковых геодезических измерений (определений)	Ошибка!	-
284	—	—	498849,07	2257872,82	Метод спутниковых геодезических измерений (определений)	Ошибка!	—

КАРТА-ПЛАН ТЕРРИТОРИИ

Сведения об уточняемых земельных участках

285	—	—	498948,45	2257922,76	Метод спутниковых геодезических измерений (определений)	Ошибка!	—
-----	---	---	-----------	------------	------------------------------------------------------------------	---------	---

2. Сведения о частях границ уточняемого земельного участка с кадастровым номером 56:04:0501001:516 :

Обозначение части границ		Горизонтальное проложение (S), м	Описание прохождения части границ	Сведения о согласовании местоположения границ(согласовано/спорное)
от т.	до т.			
1	2	3	4	5
285	н361У	27,24	—	—
н361У	н362У	78,41	—	—
н362У	н363У	8,47	—	—
н363У	н364У	24,57	—	—
н364У	284	28,47	—	—
284	285	111,22	—	—

3. Сведения о характеристиках уточняемого земельного участка с кадастровым номером 56:04:0501001:516 :

№ п/п	Наименование характеристик земельного участка	Значение характеристики
1	2	3
1.	Адрес земельного участка	—
1.1.	Сведения о местоположении земельного участка (при отсутствии адреса) в структурированном в соответствии с федеральной информационной адресной системой виде	обл. Оренбургская, р-н Александровский, с. Ждановка, ул. Молодежная, дом 46
1.2.	Дополнительные сведения о местоположении земельного участка	—
2.	Площадь земельного участка ± величина погрешности определения(вычисления) площади ($P \pm \Delta P$), м ²	3099±20
3.	Формула, примененная для вычисления предельной погрешности определения площади земельного участка, с подставленными значениями и итоговые (вычисленные) значения (ΔP), м ²	$\Delta P = 3,5 \cdot M_t \cdot \sqrt{P_{\text{ДОК}}} = 3,5 \cdot 0,10 \cdot \sqrt{3400} = 20$
4.	Площадь земельного участка согласно сведениям Единого государственного реестра недвижимости ($P_{\text{кад}}$), м ²	3400
5.	Оценка расхождения P и $P_{\text{кад}}$ ($P - P_{\text{кад}}$), м ²	-301
6.	Предельный минимальный и максимальный размеры земельного участка ($P_{\text{мин}}$ и $P_{\text{макс}}$), м ²	$P_{\text{мин}}=450$, $P_{\text{макс}}$ - не установлен
7.	Вид (виды) разрешенного использования	Личное подсобное хозяйство
7.1.	Дополнительные сведения об использовании земельного участка	—

КАРТА-ПЛАН ТЕРРИТОРИИ

Сведения об уточняемых земельных участках

1	2	3
8.	Кадастровый или иной государственный учетный номер (инвентарный) здания, сооружения, объекта незавершенного строительства, расположенного на земельном участке	56:04:0501001:1151
9.	Сведения о земельных участках (землях общего пользования, территории общего пользования), посредством которых обеспечивается доступ	—
10.	Иные сведения	—

4. Пояснения к сведениям об уточняемом земельном участке с кадастровым номером 56:04:0501001:516 :

1.	
----	--

1. Сведения о характерных точках границы уточняемого земельного участка с кадастровым номером 56:04:0501001:520 :

Система координат МСК-субъект 56

Зона № 2

Обозначение характерных точек границ	Координаты, м				Метод определения координат	Формулы, примененные для расчета средней квадратической погрешности определения координат характерных точек границ (M _i), с подставленными в такие формулы значениями и итоговые (вычисленные) значения M _i , м	Описание закрепления точки
	содержатся в Едином государственном реестре недвижимости		определены в результате выполнения комплексных кадастровых работ				
	X	Y	X	Y			
1	2	3	4	5	6	7	8
н366У	—	—	498923,03	2257973,45	Метод спутниковых геодезических измерений (определений)	Ошибка!	-
н367У	—	—	498908,91	2258003,62	Метод спутниковых геодезических измерений (определений)	Ошибка!	-
н368У	—	—	498808,37	2257954,46	Метод спутниковых геодезических измерений (определений)	Ошибка!	-

КАРТА-ПЛАН ТЕРРИТОРИИ

Сведения об уточняемых земельных участках

н369У	—	—	498822,92	2257924,01	Метод спутниковых геодезических измерений (определений)	Ошибка!	-
н366У	—	—	498923,03	2257973,45	Метод спутниковых геодезических измерений (определений)	Ошибка!	-

2. Сведения о частях границ уточняемого земельного участка с кадастровым номером 56:04:0501001:520 :

Обозначение части границ		Горизонтальное проложение (S), м	Описание прохождения части границ	Сведения о согласовании местоположения границ(согласовано/спорное)
от т.	до т.			
1	2	3	4	5
н366У	н367У	33,31	—	—
н367У	н368У	111,92	—	—
н368У	н369У	33,75	—	—
н369У	н366У	111,65	—	—

3. Сведения о характеристиках уточняемого земельного участка с кадастровым номером 56:04:0501001:520 :

№ п/п	Наименование характеристик земельного участка	Значение характеристики
1	2	3
1.	Адрес земельного участка	—
1.1.	Сведения о местоположении земельного участка (при отсутствии адреса) в структурированном в соответствии с федеральной информационной адресной системой виде	обл. Оренбургская, р-н Александровский, с. Ждановка, ул. Молодежная, дом 50
1.2.	Дополнительные сведения о местоположении земельного участка	—
2.	Площадь земельного участка ± величина погрешности определения(вычисления) площади ($P \pm \Delta P$), м ²	3748±20
3.	Формула, примененная для вычисления предельной погрешности определения площади земельного участка, с подставленными значениями и итоговые (вычисленные) значения (ΔP), м ²	$\Delta P = 3,5 \cdot M_t \cdot \sqrt{P_{\text{ДОК}}} = 3,5 \cdot 0,10 \cdot \sqrt{3300} = 20$
4.	Площадь земельного участка согласно сведениям Единого государственного реестра недвижимости ($P_{\text{кад}}$), м ²	3300
5.	Оценка расхождения P и $P_{\text{кад}}$ ($P - P_{\text{кад}}$), м ²	448
6.	Предельный минимальный и максимальный размеры земельного участка ($P_{\text{мин}}$ и $P_{\text{макс}}$), м ²	$P_{\text{мин}}=450$, $P_{\text{макс}}$ - не установлен

КАРТА-ПЛАН ТЕРРИТОРИИ

Сведения об уточняемых земельных участках

1	2	3
7.	Вид (виды) разрешенного использования	Личное подсобное хозяйство
7.1.	Дополнительные сведения об использовании земельного участка	—
8.	Кадастровый или иной государственный учетный номер (инвентарный) здания, сооружения, объекта незавершенного строительства, расположенного на земельном участке	56:04:0501001:1067
9.	Сведения о земельных участках (землях общего пользования, территории общего пользования), посредством которых обеспечивается доступ	—
10.	Иные сведения	—

4. Пояснения к сведениям об уточняемом земельном участке с кадастровым номером 56:04:0501001:520 :

1.

1. Сведения о характерных точках границы уточняемого земельного участка с кадастровым номером 56:04:0501001:526 :

Система координат МСК-субъект 56

Зона № 2

Обозначение характерных точек границ	Координаты, м				Метод определения координат	Формулы, примененные для расчета средней квадратической погрешности определения координат характерных точек границ (M_t), с подставленными в такие формулы значениями и итоговые (вычисленные) значения M_t , м	Описание закрепления точки
	содержатся в Едином государственном реестре недвижимости		определены в результате выполнения комплексных кадастровых работ				
	X	Y	X	Y			
1	2	3	4	5	6	7	8
н376У	—	—	498816,20	2258057,11	Метод спутниковых геодезических измерений (определений)	Ошибка!	-
н375У	—	—	498872,00	2258081,80	Метод спутниковых геодезических измерений (определений)	Ошибка!	-
н378У	—	—	498858,72	2258109,93	Метод спутниковых геодезических	Ошибка!	-

КАРТА-ПЛАН ТЕРРИТОРИИ

Сведения об уточняемых земельных участках

					измерений (определений)		
н379У	—	—	498755,02	2258063,70	Метод спутниковых геодезических измерений (определений)	Ошибка!	-
н377У	—	—	498769,44	2258034,29	Метод спутниковых геодезических измерений (определений)	Ошибка!	-
н376У	—	—	498816,20	2258057,11	Метод спутниковых геодезических измерений (определений)	Ошибка!	-

2. Сведения о частях границ уточняемого земельного участка с кадастровым номером 56:04:0501001:526 :

Обозначение части границ		Горизонтальное проложение (S), м	Описание прохождения части границ	Сведения о согласовании местоположения границ(согласовано/спорное)
от т.	до т.			
1	2	3	4	5
н376У	н375У	61,02	—	—
н375У	н378У	31,11	—	—
н378У	н379У	113,54	—	—
н379У	н377У	32,75	—	—
н377У	н376У	52,03	—	—

3. Сведения о характеристиках уточняемого земельного участка с кадастровым номером 56:04:0501001:526 :

№ п/п	Наименование характеристик земельного участка	Значение характеристики
1	2	3
1.	Адрес земельного участка	—
1.1.	Сведения о местоположении земельного участка (при отсутствии адреса) в структурированном в соответствии с федеральной информационной адресной системой виде	обл. Оренбургская, р-н Александровский, с. Ждановка, ул. Молодежная, дом 58
1.2.	Дополнительные сведения о местоположении земельного участка	—
2.	Площадь земельного участка ± величина погрешности определения(вычисления) площади ($P \pm \Delta P$), м ²	3557±21

КАРТА-ПЛАН ТЕРРИТОРИИ

Сведения об уточняемых земельных участках

1	2	3
3.	Формула, примененная для вычисления предельной погрешности определения площади земельного участка, с подставленными значениями и итоговые (вычисленные) значения (ΔP), м ²	$\Delta P = 3,5 \cdot M_t \cdot \sqrt{P_{\text{ДОК}}} = 3,5 \cdot 0,10 \cdot \sqrt{3600} = 21$
4.	Площадь земельного участка согласно сведениям Единого государственного реестра недвижимости ($P_{\text{кад}}$), м ²	3600
5.	Оценка расхождения P и $P_{\text{кад}}$ ($P - P_{\text{кад}}$), м ²	-43
6.	Предельный минимальный и максимальный размеры земельного участка ($P_{\text{мин}}$ и $P_{\text{макс}}$), м ²	$P_{\text{мин}}=450$, $P_{\text{макс}}$ - не установлен
7.	Вид (виды) разрешенного использования	для ведения личного подсобного хозяйства
7.1.	Дополнительные сведения об использовании земельного участка	—
8.	Кадастровый или иной государственный учетный номер (инвентарный) здания, сооружения, объекта незавершенного строительства, расположенного на земельном участке	56:04:0501001:1000
9.	Сведения о земельных участках (землях общего пользования, территории общего пользования), посредством которых обеспечивается доступ	—
10.	Иные сведения	—

4. Пояснения к сведениям об уточняемом земельном участке с кадастровым номером 56:04:0501001:526 :

1.	
----	--

1. Сведения о характерных точках границы уточняемого земельного участка с кадастровым номером 56:04:0501001:527 :

Система координат МСК-субъект 56

Зона № 2

Обозначение характерных точек границ	Координаты, м				Метод определения координат	Формулы, примененные для расчета средней квадратической погрешности определения координат характерных точек границ (M_t), с подставленными в такие формулы значениями и итоговые (вычисленные) значения M_t , м	Описание закрепления точки
	содержатся в Едином государственном реестре недвижимости		определены в результате выполнения комплексных кадастровых работ				
	X	Y	X	Y			
1	2	3	4	5	6	7	8
н378У	—	—	498858,72	2258109,93	Метод спутниковых геодезических	Ошибка!	-

КАРТА-ПЛАН ТЕРРИТОРИИ

Сведения об уточняемых земельных участках

					измерений (определений)		
н380У	—	—	498845,45	2258138,06	Метод спутниковых геодезических измерений (определений)	Ошибка!	-
н381У	—	—	498740,61	2258093,11	Метод спутниковых геодезических измерений (определений)	Ошибка!	-
н379У	—	—	498755,02	2258063,70	Метод спутниковых геодезических измерений (определений)	Ошибка!	-
н378У	—	—	498858,72	2258109,93	Метод спутниковых геодезических измерений (определений)	Ошибка!	-

2. Сведения о частях границ уточняемого земельного участка с кадастровым номером 56:04:0501001:527 :

Обозначение части границ		Горизонтальное проложение (S), м	Описание прохождения части границ	Сведения о согласовании местоположения границ(согласовано/спорное)
от т.	до т.			
1	2	3	4	5
н378У	н380У	31,10	—	—
н380У	н381У	114,07	—	—
н381У	н379У	32,75	—	—
н379У	н378У	113,54	—	—

3. Сведения о характеристиках уточняемого земельного участка с кадастровым номером 56:04:0501001:527 :

№ п/п	Наименование характеристик земельного участка	Значение характеристики
1	2	3
1.	Адрес земельного участка	—
1.1.	Сведения о местоположении земельного участка (при отсутствии адреса) в структурированном в соответствии с федеральной информационной адресной системой виде	обл. Оренбургская, р-н Александровский, с. Ждановка, ул. Молодежная, дом 60
1.2.	Дополнительные сведения о местоположении земельного участка	—

КАРТА-ПЛАН ТЕРРИТОРИИ

Сведения об уточняемых земельных участках

1	2	3
2.	Площадь земельного участка ± величина погрешности определения(вычисления) площади ($P \pm \Delta P$), м ²	3631±20
3.	Формула, примененная для вычисления предельной погрешности определения площади земельного участка, с подставленными значениями и итоговые (вычисленные) значения (ΔP), м ²	$\Delta P = 3,5 \cdot M_t \cdot \sqrt{P_{\text{ДОК}}} = 3,5 \cdot 0,10 \cdot \sqrt{3400} = 20$
4.	Площадь земельного участка согласно сведениям Единого государственного реестра недвижимости ($P_{\text{кад}}$), м ²	3400
5.	Оценка расхождения P и $P_{\text{кад}}$ ($P - P_{\text{кад}}$), м ²	231
6.	Предельный минимальный и максимальный размеры земельного участка ($P_{\text{мин}}$ и $P_{\text{макс}}$), м ²	$P_{\text{мин}}=450$, $P_{\text{макс}}$ - не установлен
7.	Вид (виды) разрешенного использования	Личное подсобное хозяйство
7.1.	Дополнительные сведения об использовании земельного участка	—
8.	Кадастровый или иной государственный учетный номер (инвентарный) здания, сооружения, объекта незавершенного строительства, расположенного на земельном участке	—
9.	Сведения о земельных участках (землях общего пользования, территории общего пользования), посредством которых обеспечивается доступ	—
10.	Иные сведения	—

4. Пояснения к сведениям об уточняемом земельном участке с кадастровым номером 56:04:0501001:527 :

1.

1. Сведения о характерных точках границы уточняемого земельного участка с кадастровым номером 56:04:0501001:529 :

Система координат МСК-субъект 56

Зона № 2

Обозначение характерных точек границ	Координаты, м				Метод определения координат	Формулы, примененные для расчета средней квадратической погрешности определения координат характерных точек границ (M_t), с подставленными в такие формулы значениями и итоговые (вычисленные) значения M_t , м	Описание закрепления точки
	содержатся в Едином государственном реестре недвижимости		определены в результате выполнения комплексных кадастровых работ				
	X	Y	X	Y			
1	2	3	4	5	6	7	8

КАРТА-ПЛАН ТЕРРИТОРИИ

Сведения об уточняемых земельных участках

286	—	—	499074,86	2257348,84	Метод спутниковых геодезических измерений (определений)	Ошибка!	—
н465У	—	—	499062,83	2257374,02	Метод спутниковых геодезических измерений (определений)	Ошибка!	-
н466У	—	—	498964,03	2257327,96	Метод спутниковых геодезических измерений (определений)	Ошибка!	-
287	—	—	498977,75	2257301,55	Метод спутниковых геодезических измерений (определений)	Ошибка!	—
286	—	—	499074,86	2257348,84	Метод спутниковых геодезических измерений (определений)	Ошибка!	—
н1059У	—	—	499027,56	2257335,16	Метод спутниковых геодезических измерений (определений)	Ошибка!	-
н1060У	—	—	499028,63	2257335,63	Метод спутниковых геодезических измерений (определений)	Ошибка!	-
н1061У	—	—	499028,16	2257336,64	Метод спутниковых геодезических измерений (определений)	Ошибка!	-
н1062У	—	—	499027,08	2257336,17	Метод спутниковых геодезических измерений (определений)	Ошибка!	-

КАРТА-ПЛАН ТЕРРИТОРИИ

Сведения об уточняемых земельных участках

					измерений (определений)	
н1059У	—	—	499027,56	2257335,16	Метод спутниковых геодезических измерений (определений)	Ошибка! -

2. Сведения о частях границ уточняемого земельного участка с кадастровым номером 56:04:0501001:529 :

Обозначение части границ		Горизонтальное положение (S), м	Описание прохождения части границ	Сведения о согласовании местоположения границ(согласовано/спорное)
от т.	до т.			
1	2	3	4	5
286	н465У	27,91	—	—
н465У	н466У	109,01	—	—
н466У	287	29,76	—	—
287	286	108,01	—	—
н1059У	н1060У	1,17	—	—
н1060У	н1061У	1,11	—	—
н1061У	н1062У	1,18	—	—
н1062У	н1059У	1,12	—	—

3. Сведения о характеристиках уточняемого земельного участка с кадастровым номером 56:04:0501001:529 :

№ п/п	Наименование характеристик земельного участка	Значение характеристики
1	2	3
1.	Адрес земельного участка	—
1.1.	Сведения о местоположении земельного участка (при отсутствии адреса) в структурированном в соответствии с федеральной информационной адресной системой виде	обл. Оренбургская, р-н Александровский, с. Ждановка, ул. Молодежная, дом 9
1.2.	Дополнительные сведения о местоположении земельного участка	—
2.	Площадь земельного участка ± величина погрешности определения(вычисления) площади ($P \pm \Delta P$), м ²	3126±20
3.	Формула, примененная для вычисления предельной погрешности определения площади земельного участка, с подставленными значениями и итоговые (вычисленные) значения (ΔP), м ²	$\Delta P = 3,5 \cdot M_t \cdot \sqrt{P_{\text{Док}}} = 3,5 \cdot 0,10 \cdot \sqrt{3400} = 20$
4.	Площадь земельного участка согласно сведениям Единого государственного реестра недвижимости ($P_{\text{кад}}$), м ²	3400

КАРТА-ПЛАН ТЕРРИТОРИИ

Сведения об уточняемых земельных участках

1	2	3
5.	Оценка расхождения Р и Ркад (Р – Ркад), м ²	-274
6.	Предельный минимальный и максимальный размеры земельного участка (Рмин и Рмакс), м ²	Рмин=450, Рмакс - не установлен
7.	Вид (виды) разрешенного использования	Личное подсобное хозяйство
7.1.	Дополнительные сведения об использовании земельного участка	—
8.	Кадастровый или иной государственный учетный номер (инвентарный) здания, сооружения, объекта незавершенного строительства, расположенного на земельном участке	56:04:0501001:1407
9.	Сведения о земельных участках (землях общего пользования, территории общего пользования), посредством которых обеспечивается доступ	—
10.	Иные сведения	—

4. Пояснения к сведениям об уточняемом земельном участке с кадастровым номером 56:04:0501001:529 :

1.	
----	--

1. Сведения о характерных точках границы уточняемого земельного участка с кадастровым номером 56:04:0501001:530 :

Система координат МСК-субъект 56

Зона № 2

Обозначение характерных точек границ	Координаты, м				Метод определения координат	Формулы, примененные для расчета средней квадратической погрешности определения координат характерных точек границ (M _i), с подставленными в такие формулы значениями и итоговые (вычисленные) значения M _i , м	Описание закрепления точки
	содержатся в Едином государственном реестре недвижимости		определены в результате выполнения комплексных кадастровых работ				
	X	Y	X	Y			
1	2	3	4	5	6	7	8
н465У	—	—	499062,83	2257374,02	Метод спутниковых геодезических измерений (определений)	Ошибка!	-
н468У	—	—	499059,16	2257381,71	Метод спутниковых геодезических	Ошибка!	-

КАРТА-ПЛАН ТЕРРИТОРИИ

Сведения об уточняемых земельных участках

					измерений (определений)		
н469У	—	—	499049,65	2257401,71	Метод спутниковых геодезических измерений (определений)	Ошибка!	-
н470У	—	—	499017,41	2257385,41	Метод спутниковых геодезических измерений (определений)	Ошибка!	-
н471У	—	—	499016,96	2257386,40	Метод спутниковых геодезических измерений (определений)	Ошибка!	-
294	—	—	499011,99	2257384,10	Метод спутниковых геодезических измерений (определений)	Ошибка!	—
293	—	—	499008,07	2257381,90	Метод спутниковых геодезических измерений (определений)	Ошибка!	—
292	—	—	499006,17	2257381,21	Метод спутниковых геодезических измерений (определений)	Ошибка!	—
291	—	—	498951,48	2257352,11	Метод спутниковых геодезических измерений (определений)	Ошибка!	—
н466У	—	—	498964,03	2257327,96	Метод спутниковых геодезических измерений (определений)	Ошибка!	-
н465У	—	—	499062,83	2257374,02	Метод спутниковых геодезических	Ошибка!	-

КАРТА-ПЛАН ТЕРРИТОРИИ

Сведения об уточняемых земельных участках

					измерений (определений)	
--	--	--	--	--	----------------------------	--

2. Сведения о частях границ уточняемого земельного участка с кадастровым номером 56:04:0501001:530 :

Обозначение части границ		Горизонтальное проложение (S), м	Описание прохождения части границ	Сведения о согласовании местоположения границ(согласовано/спорное)
от т.	до т.			
1	2	3	4	5
н465У	н468У	8,52	—	—
н468У	н469У	22,15	—	—
н469У	н470У	36,13	—	—
н470У	н471У	1,09	—	—
н471У	294	5,48	—	—
294	293	4,50	—	—
293	292	2,02	—	—
292	291	61,95	—	—
291	н466У	27,22	—	—
н466У	н465У	109,01	—	—

3. Сведения о характеристиках уточняемого земельного участка с кадастровым номером 56:04:0501001:530 :

№ п/п	Наименование характеристик земельного участка	Значение характеристики
1	2	3
1.	Адрес земельного участка	—
1.1.	Сведения о местоположении земельного участка (при отсутствии адреса) в структурированном в соответствии с федеральной информационной адресной системой виде	обл. Оренбургская, р-н Александровский, с. Ждановка, ул. Молодежная, дом 11
1.2.	Дополнительные сведения о местоположении земельного участка	—
2.	Площадь земельного участка ± величина погрешности определения(вычисления) площади ($P \pm \Delta P$), м ²	3222±20
3.	Формула, примененная для вычисления предельной погрешности определения площади земельного участка, с подставленными значениями и итоговые (вычисленные) значения (ΔP), м ²	$\Delta P = 3,5 \cdot M_t \cdot \sqrt{P_{\text{док}}} = 3,5 \cdot 0,10 \cdot \sqrt{3400} = 20$
4.	Площадь земельного участка согласно сведениям Единого государственного реестра недвижимости ($P_{\text{кад}}$), м ²	3400
5.	Оценка расхождения P и $P_{\text{кад}}$ ($P - P_{\text{кад}}$), м ²	-178
6.	Предельный минимальный и максимальный размеры земельного участка ($P_{\text{мин}}$ и $P_{\text{макс}}$), м ²	$P_{\text{мин}}=450$, $P_{\text{макс}}$ - не установлен

КАРТА-ПЛАН ТЕРРИТОРИИ

Сведения об уточняемых земельных участках

1	2	3
7.	Вид (виды) разрешенного использования	Личное подсобное хозяйство
7.1.	Дополнительные сведения об использовании земельного участка	—
8.	Кадастровый или иной государственный учетный номер (инвентарный) здания, сооружения, объекта незавершенного строительства, расположенного на земельном участке	56:04:0501001:971
9.	Сведения о земельных участках (землях общего пользования, территории общего пользования), посредством которых обеспечивается доступ	—
10.	Иные сведения	—

4. Пояснения к сведениям об уточняемом земельном участке с кадастровым номером 56:04:0501001:530 :

1.

1. Сведения о характерных точках границы уточняемого земельного участка с кадастровым номером 56:04:0501001:536 :

Система координат МСК-субъект 56

Зона № 2

Обозначение характерных точек границ	Координаты, м				Метод определения координат	Формулы, примененные для расчета средней квадратической погрешности определения координат характерных точек границ (M_t), с подставленными в такие формулы значениями и итоговые (вычисленные) значения M_t , м	Описание закрепления точки
	содержатся в Едином государственном реестре недвижимости		определены в результате выполнения комплексных кадастровых работ				
	X	Y	X	Y			
1	2	3	4	5	6	7	8
295	—	—	498983,79	2257538,27	Метод спутниковых геодезических измерений (определений)	Ошибка!	—
302	—	—	498970,78	2257565,03	Метод спутниковых геодезических измерений (определений)	Ошибка!	—
301	—	—	498947,83	2257553,44	Метод спутниковых геодезических	Ошибка!	—

КАРТА-ПЛАН ТЕРРИТОРИИ

Сведения об уточняемых земельных участках

					измерений (определений)		
304	—	—	498942,17	2257550,97	Метод спутниковых геодезических измерений (определений)	Ошибка!	—
303	—	—	498876,21	2257519,79	Метод спутниковых геодезических измерений (определений)	Ошибка!	—
296	—	—	498890,07	2257492,34	Метод спутниковых геодезических измерений (определений)	Ошибка!	—
295	—	—	498983,79	2257538,27	Метод спутниковых геодезических измерений (определений)	Ошибка!	—

2. Сведения о частях границ уточняемого земельного участка с кадастровым номером 56:04:0501001:536 :

Обозначение части границ		Горизонтальное проложение (S), м	Описание прохождения части границ	Сведения о согласовании местоположения границ(согласовано/спорное)
от т.	до т.			
1	2	3	4	5
295	302	29,75	—	—
302	301	25,71	—	—
301	304	6,18	—	—
304	303	72,96	—	—
303	296	30,75	—	—
296	295	104,37	—	—

3. Сведения о характеристиках уточняемого земельного участка с кадастровым номером 56:04:0501001:536 :

№ п/п	Наименование характеристик земельного участка	Значение характеристики
1	2	3
1.	Адрес земельного участка	—

КАРТА-ПЛАН ТЕРРИТОРИИ

Сведения об уточняемых земельных участках

1	2	3
1.1.	Сведения о местоположении земельного участка (при отсутствии адреса) в структурированном в соответствии с федеральной информационной адресной системой виде	обл. Оренбургская, р-н Александровский, с. Ждановка, ул. Молодежная, дом 23
1.2.	Дополнительные сведения о местоположении земельного участка	—
2.	Площадь земельного участка ± величина погрешности определения(вычисления) площади ($P \pm \Delta P$), м ²	3142±20
3.	Формула, примененная для вычисления предельной погрешности определения площади земельного участка, с подставленными значениями и итоговые (вычисленные) значения (ΔP), м ²	$\Delta P = 3,5 \cdot M_t \cdot \sqrt{P_{\text{док}}} = 3,5 \cdot 0,10 \cdot \sqrt{3400} = 20$
4.	Площадь земельного участка согласно сведениям Единого государственного реестра недвижимости ($P_{\text{кад}}$), м ²	3400
5.	Оценка расхождения P и $P_{\text{кад}}$ ($P - P_{\text{кад}}$), м ²	-258
6.	Предельный минимальный и максимальный размеры земельного участка ($P_{\text{мин}}$ и $P_{\text{макс}}$), м ²	$P_{\text{мин}}=450$, $P_{\text{макс}}$ - не установлен
7.	Вид (виды) разрешенного использования	Личное подсобное хозяйство
7.1.	Дополнительные сведения об использовании земельного участка	—
8.	Кадастровый или иной государственный учетный номер (инвентарный) здания, сооружения, объекта незавершенного строительства, расположенного на земельном участке	56:04:0501001:1246
9.	Сведения о земельных участках (землях общего пользования, территории общего пользования), посредством которых обеспечивается доступ	—
10.	Иные сведения	—

4. Пояснения к сведениям об уточняемом земельном участке с кадастровым номером 56:04:0501001:536 :

1.

1. Сведения о характерных точках границы уточняемого земельного участка с кадастровым номером 56:04:0501001:539 :

КАРТА-ПЛАН ТЕРРИТОРИИ

Сведения об уточняемых земельных участках

Система координат МСК-субъект 56

Зона № 2

Обозначение характерных точек границ	Координаты, м				Метод определения координат	Формулы, примененные для расчета средней квадратической погрешности определения координат характерных точек границ (M_t), с подставленными в такие формулы значениями и итоговые (вычисленные) значения M_t , м	Описание закрепления точки
	содержатся в Едином государственном реестре недвижимости		определены в результате выполнения комплексных кадастровых работ				
	X	Y	X	Y			
1	2	3	4	5	6	7	8
н445У	—	—	498890,26	2257627,23	Метод спутниковых геодезических измерений (определений)	Ошибка!	-
н444У	—	—	498931,11	2257645,71	Метод спутниковых геодезических измерений (определений)	Ошибка!	-
150	—	—	498916,59	2257674,91	Метод спутниковых геодезических измерений (определений)	Ошибка!	—
153	—	—	498895,01	2257664,00	Метод спутниковых геодезических измерений (определений)	Ошибка!	—
152	—	—	498889,59	2257661,28	Метод спутниковых геодезических измерений (определений)	Ошибка!	—
151	—	—	498829,95	2257632,94	Метод спутниковых геодезических измерений (определений)	Ошибка!	—

КАРТА-ПЛАН ТЕРРИТОРИИ

Сведения об уточняемых земельных участках

н446У	—	—	498841,60	2257607,11	Метод спутниковых геодезических измерений (определений)	Ошибка!	-
н445У	—	—	498890,26	2257627,23	Метод спутниковых геодезических измерений (определений)	Ошибка!	-

2. Сведения о частях границ уточняемого земельного участка с кадастровым номером 56:04:0501001:539 :

Обозначение части границ		Горизонтальное проложение (S), м	Описание прохождения части границ	Сведения о согласовании местоположения границ(согласовано/спорное)
от т.	до т.			
1	2	3	4	5
н445У	н444У	44,84	—	—
н444У	150	32,61	—	—
150	153	24,18	—	—
153	152	6,06	—	—
152	151	66,03	—	—
151	н446У	28,34	—	—
н446У	н445У	52,66	—	—

3. Сведения о характеристиках уточняемого земельного участка с кадастровым номером 56:04:0501001:539 :

№ п/п	Наименование характеристик земельного участка	Значение характеристики
1	2	3
1.	Адрес земельного участка	—
1.1.	Сведения о местоположении земельного участка (при отсутствии адреса) в структурированном в соответствии с федеральной информационной адресной системой виде	обл. Оренбургская, р-н Александровский, с. Ждановка, ул. Молодежная, дом 31
1.2.	Дополнительные сведения о местоположении земельного участка	—
2.	Площадь земельного участка ± величина погрешности определения(вычисления) площади ($P \pm \Delta P$), м ²	2965±18
3.	Формула, примененная для вычисления предельной погрешности определения площади земельного участка, с подставленными значениями и итоговые (вычисленные) значения (ΔP), м ²	$\Delta P = 3,5 \cdot M_t \cdot \sqrt{P_{\text{док}}} = 3,5 \cdot 0,10 \cdot \sqrt{2700} = 18$
4.	Площадь земельного участка согласно сведениям Единого государственного реестра недвижимости ($P_{\text{кад}}$), м ²	2700

КАРТА-ПЛАН ТЕРРИТОРИИ

Сведения об уточняемых земельных участках

1	2	3
5.	Оценка расхождения Р и Ркад (Р – Ркад), м ²	265
6.	Предельный минимальный и максимальный размеры земельного участка (Рмин и Рмакс), м ²	Рмин=450, Рмакс - не установлен
7.	Вид (виды) разрешенного использования	для ведения личного подсобного хозяйства
7.1.	Дополнительные сведения об использовании земельного участка	—
8.	Кадастровый или иной государственный учетный номер (инвентарный) здания, сооружения, объекта незавершенного строительства, расположенного на земельном участке	56:04:0501001:1148
9.	Сведения о земельных участках (землях общего пользования, территории общего пользования), посредством которых обеспечивается доступ	—
10.	Иные сведения	—

4. Пояснения к сведениям об уточняемом земельном участке с кадастровым номером 56:04:0501001:539 :

1.	
----	--

1. Сведения о характерных точках границы уточняемого земельного участка с кадастровым номером 56:04:0501001:542 :

Система координат МСК-субъект 56

Зона № 2

Обозначение характерных точек границ	Координаты, м				Метод определения координат	Формулы, примененные для расчета средней квадратической погрешности определения координат характерных точек границ (M _i), с подставленными в такие формулы значениями и итоговые (вычисленные) значения M _i , м	Описание закрепления точки
	содержатся в Едином государственном реестре недвижимости		определены в результате выполнения комплексных кадастровых работ				
	X	Y	X	Y			
1	2	3	4	5	6	7	8
308	—	—	498850,94	2257707,63	Метод спутниковых геодезических измерений (определений)	Ошибка!	—
307	—	—	498888,48	2257727,39	Метод спутниковых геодезических	Ошибка!	—

КАРТА-ПЛАН ТЕРРИТОРИИ

Сведения об уточняемых земельных участках

					измерений (определений)		
н455У	—	—	498889,93	2257728,08	Метод спутниковых геодезических измерений (определений)	Ошибка!	-
н456У	—	—	498878,81	2257751,50	Метод спутниковых геодезических измерений (определений)	Ошибка!	-
н457У	—	—	498795,24	2257713,83	Метод спутниковых геодезических измерений (определений)	Ошибка!	-
309	—	—	498806,88	2257686,63	Метод спутниковых геодезических измерений (определений)	Ошибка!	—
308	—	—	498850,94	2257707,63	Метод спутниковых геодезических измерений (определений)	Ошибка!	—

2. Сведения о частях границ уточняемого земельного участка с кадастровым номером 56:04:0501001:542 :

Обозначение части границ		Горизонтальное положение (S), м	Описание прохождения части границ	Сведения о согласовании местоположения границ(согласовано/спорное)
от т.	до т.			
1	2	3	4	5
308	307	42,42	—	—
307	н455У	1,61	—	—
н455У	н456У	25,93	—	—
н456У	н457У	91,67	—	—
н457У	309	29,59	—	—
309	308	48,81	—	—

КАРТА-ПЛАН ТЕРРИТОРИИ

Сведения об уточняемых земельных участках

3. Сведения о характеристиках уточняемого земельного участка с кадастровым номером 56:04:0501001:542 :

№ п/п	Наименование характеристик земельного участка	Значение характеристики
1	2	3
1.	Адрес земельного участка	—
1.1.	Сведения о местоположении земельного участка (при отсутствии адреса) в структурированном в соответствии с федеральной информационной адресной системой виде	обл. Оренбургская, р-н Александровский, с. Ждановка, ул. Молодежная, дом 37
1.2.	Дополнительные сведения о местоположении земельного участка	—
2.	Площадь земельного участка ± величина погрешности определения(вычисления) площади ($P \pm \Delta P$), м ²	2599±20
3.	Формула, примененная для вычисления предельной погрешности определения площади земельного участка, с подставленными значениями и итоговые (вычисленные) значения (ΔP), м ²	$\Delta P = 3,5 \cdot M_t \cdot \sqrt{P_{\text{ДОК}}} = 3,5 \cdot 0,10 \cdot \sqrt{3400} = 20$
4.	Площадь земельного участка согласно сведениям Единого государственного реестра недвижимости ($P_{\text{кад}}$), м ²	3400
5.	Оценка расхождения P и $P_{\text{кад}}$ ($P - P_{\text{кад}}$), м ²	-801
6.	Предельный минимальный и максимальный размеры земельного участка ($P_{\text{мин}}$ и $P_{\text{макс}}$), м ²	$P_{\text{мин}}=450$, $P_{\text{макс}}$ - не установлен
7.	Вид (виды) разрешенного использования	Личное подсобное хозяйство
7.1.	Дополнительные сведения об использовании земельного участка	—
8.	Кадастровый или иной государственный учетный номер (инвентарный) здания, сооружения, объекта незавершенного строительства, расположенного на земельном участке	56:04:0501001:987
9.	Сведения о земельных участках (землях общего пользования, территории общего пользования), посредством которых обеспечивается доступ	—
10.	Иные сведения	—

4. Пояснения к сведениям об уточняемом земельном участке с кадастровым номером 56:04:0501001:542 :

1.	
----	--

1. Сведения о характерных точках границы уточняемого земельного участка с кадастровым номером 56:04:0501001:543 :

КАРТА-ПЛАН ТЕРРИТОРИИ

Сведения об уточняемых земельных участках

Система координат МСК-субъект 56

Зона № 2

Обозначение характерных точек границ	Координаты, м				Метод определения координат	Формулы, примененные для расчета средней квадратической погрешности определения координат характерных точек границ (M_t), с подставленными в такие формулы значениями и итоговые (вычисленные) значения M_t , м	Описание закрепления точки
	содержатся в Едином государственном реестре недвижимости		определены в результате выполнения комплексных кадастровых работ				
	X	Y	X	Y			
1	2	3	4	5	6	7	8
н456У	—	—	498878,81	2257751,50	Метод спутниковых геодезических измерений (определений)	Ошибка!	-
236	—	—	498871,35	2257767,22	Метод спутниковых геодезических измерений (определений)	Ошибка!	—
238	—	—	498870,77	2257768,04	Метод спутниковых геодезических измерений (определений)	Ошибка!	—
237	—	—	498871,59	2257768,61	Метод спутниковых геодезических измерений (определений)	Ошибка!	—
н342У	—	—	498866,09	2257780,08	Метод спутниковых геодезических измерений (определений)	Ошибка!	-
н343У	—	—	498782,13	2257744,43	Метод спутниковых геодезических измерений (определений)	Ошибка!	-

КАРТА-ПЛАН ТЕРРИТОРИИ

Сведения об уточняемых земельных участках

н457У	—	—	498795,24	2257713,83	Метод спутниковых геодезических измерений (определений)	Ошибка!	-
н456У	—	—	498878,81	2257751,50	Метод спутниковых геодезических измерений (определений)	Ошибка!	-

2. Сведения о частях границ уточняемого земельного участка с кадастровым номером 56:04:0501001:543 :

Обозначение части границ		Горизонтальное проложение (S), м	Описание прохождения части границ	Сведения о согласовании местоположения границ(согласовано/спорное)
от т.	до т.			
1	2	3	4	5
н456У	236	17,40	—	—
236	238	1,00	—	—
238	237	1,00	—	—
237	н342У	12,72	—	—
н342У	н343У	91,22	—	—
н343У	н457У	33,29	—	—
н457У	н456У	91,67	—	—

3. Сведения о характеристиках уточняемого земельного участка с кадастровым номером 56:04:0501001:543 :

№ п/п	Наименование характеристик земельного участка	Значение характеристики
1	2	3
1.	Адрес земельного участка	—
1.1.	Сведения о местоположении земельного участка (при отсутствии адреса) в структурированном в соответствии с федеральной информационной адресной системой виде	обл. Оренбургская, р-н Александровский, с. Ждановка, ул. Молодежная, дом 39
1.2.	Дополнительные сведения о местоположении земельного участка	—
2.	Площадь земельного участка ± величина погрешности определения(вычисления) площади ($P \pm \Delta P$), м ²	2950±20
3.	Формула, примененная для вычисления предельной погрешности определения площади земельного участка, с подставленными значениями и итоговые (вычисленные) значения (ΔP), м ²	$\Delta P = 3,5 \cdot M_t \cdot \sqrt{P_{\text{док}}} = 3,5 \cdot 0,10 \cdot \sqrt{3400} = 20$
4.	Площадь земельного участка согласно сведениям Единого государственного реестра недвижимости ($P_{\text{кад}}$), м ²	3400

КАРТА-ПЛАН ТЕРРИТОРИИ

Сведения об уточняемых земельных участках

1	2	3
5.	Оценка расхождения Р и Ркад (Р – Ркад), м ²	-450
6.	Предельный минимальный и максимальный размеры земельного участка (Рмин и Рмакс), м ²	Рмин=450, Рмакс - не установлен
7.	Вид (виды) разрешенного использования	Личное подсобное хозяйство
7.1.	Дополнительные сведения об использовании земельного участка	—
8.	Кадастровый или иной государственный учетный номер (инвентарный) здания, сооружения, объекта незавершенного строительства, расположенного на земельном участке	56:04:0501001:905
9.	Сведения о земельных участках (землях общего пользования, территории общего пользования), посредством которых обеспечивается доступ	—
10.	Иные сведения	—

4. Пояснения к сведениям об уточняемом земельном участке с кадастровым номером 56:04:0501001:543 :

1.	
----	--

1. Сведения о характерных точках границы уточняемого земельного участка с кадастровым номером 56:04:0501001:545 :

Система координат МСК-субъект 56					Зона № 2		
Обозначение характерных точек границ	Координаты, м				Метод определения координат	Формулы, примененные для расчета средней квадратической погрешности определения координат характерных точек границ (M _i), с подставленными в такие формулы значениями и итоговые (вычисленные) значения M _i , м	Описание закрепления точки
	содержатся в Едином государственном реестре недвижимости		определены в результате выполнения комплексных кадастровых работ				
	X	Y	X	Y			
1	2	3	4	5	6	7	8
312	—	—	499146,22	2257744,31	Метод спутниковых геодезических измерений (определений)	Ошибка!	—
310	—	—	499133,50	2257769,37	Метод спутниковых геодезических	Ошибка!	—

КАРТА-ПЛАН ТЕРРИТОРИИ

Сведения об уточняемых земельных участках

					измерений (определений)		
311	—	—	499053,52	2257727,43	Метод спутниковых геодезических измерений (определений)	Ошибка!	—
н308У	—	—	499045,38	2257723,08	Метод спутниковых геодезических измерений (определений)	Ошибка!	-
н309У	—	—	499057,94	2257696,72	Метод спутниковых геодезических измерений (определений)	Ошибка!	-
312	—	—	499146,22	2257744,31	Метод спутниковых геодезических измерений (определений)	Ошибка!	—

2. Сведения о частях границ уточняемого земельного участка с кадастровым номером 56:04:0501001:545 :

Обозначение части границ		Горизонтальное проложение (S), м	Описание прохождения части границ	Сведения о согласовании местоположения границ(согласовано/спорное)
от т.	до т.			
1	2	3	4	5
312	310	28,10	—	—
310	311	90,31	—	—
311	н308У	9,23	—	—
н308У	н309У	29,20	—	—
н309У	312	100,29	—	—

3. Сведения о характеристиках уточняемого земельного участка с кадастровым номером 56:04:0501001:545 :

№ п/п	Наименование характеристик земельного участка	Значение характеристики
1	2	3
1.	Адрес земельного участка	—
1.1.	Сведения о местоположении земельного участка (при отсутствии адреса) в структурированном в соответствии с федеральной информационной адресной системой виде	обл. Оренбургская, р-н Александровский, с. Ждановка, ул. Первомайская, дом 33

КАРТА-ПЛАН ТЕРРИТОРИИ

Сведения об уточняемых земельных участках

1	2	3	4	5	6	7	8
н418У	—	—	499074,18	2257883,53	Метод спутниковых геодезических измерений (определений)	Ошибка!	-
н419У	—	—	499056,50	2257917,78	Метод спутниковых геодезических измерений (определений)	Ошибка!	-
н420У	—	—	499009,24	2257893,10	Метод спутниковых геодезических измерений (определений)	Ошибка!	-
н421У	—	—	498973,77	2257875,86	Метод спутниковых геодезических измерений (определений)	Ошибка!	-
н422У	—	—	498989,33	2257842,28	Метод спутниковых геодезических измерений (определений)	Ошибка!	-
н418У	—	—	499074,18	2257883,53	Метод спутниковых геодезических измерений (определений)	Ошибка!	-

2. Сведения о частях границ уточняемого земельного участка с кадастровым номером 56:04:0501001:546 :

Обозначение части границ		Горизонтальное проложение (S), м	Описание прохождения части границ	Сведения о согласовании местоположения границ(согласовано/спорное)
от т.	до т.			
1	2	3	4	5
н418У	н419У	38,54	—	—
н419У	н420У	53,32	—	—
н420У	н421У	39,44	—	—
н421У	н422У	37,01	—	—
н422У	н418У	94,35	—	—

КАРТА-ПЛАН ТЕРРИТОРИИ

Сведения об уточняемых земельных участках

3. Сведения о характеристиках уточняемого земельного участка с кадастровым номером 56:04:0501001:546 :

№ п/п	Наименование характеристик земельного участка	Значение характеристики
1	2	3
1.	Адрес земельного участка	—
1.1.	Сведения о местоположении земельного участка (при отсутствии адреса) в структурированном в соответствии с федеральной информационной адресной системой виде	обл. Оренбургская, р-н Александровский, с. Ждановка, ул. Первомайская, дом 43
1.2.	Дополнительные сведения о местоположении земельного участка	—
2.	Площадь земельного участка ± величина погрешности определения(вычисления) площади ($P \pm \Delta P$), м ²	3503±19
3.	Формула, примененная для вычисления предельной погрешности определения площади земельного участка, с подставленными значениями и итоговые (вычисленные) значения (ΔP), м ²	$\Delta P = 3,5 \cdot M_t \cdot \sqrt{P_{\text{ДОК}}} = 3,5 \cdot 0,10 \cdot \sqrt{3000} = 19$
4.	Площадь земельного участка согласно сведениям Единого государственного реестра недвижимости ($P_{\text{кад}}$), м ²	3000
5.	Оценка расхождения P и $P_{\text{кад}}$ ($P - P_{\text{кад}}$), м ²	503
6.	Предельный минимальный и максимальный размеры земельного участка ($P_{\text{мин}}$ и $P_{\text{макс}}$), м ²	$P_{\text{мин}}=450$, $P_{\text{макс}}$ - не установлен
7.	Вид (виды) разрешенного использования	Личное подсобное хозяйство
7.1.	Дополнительные сведения об использовании земельного участка	—
8.	Кадастровый или иной государственный учетный номер (инвентарный) здания, сооружения, объекта незавершенного строительства, расположенного на земельном участке	—
9.	Сведения о земельных участках (землях общего пользования, территории общего пользования), посредством которых обеспечивается доступ	—
10.	Иные сведения	—

4. Пояснения к сведениям об уточняемом земельном участке с кадастровым номером 56:04:0501001:546 :

1.	
----	--

1. Сведения о характерных точках границы уточняемого земельного участка с кадастровым номером 56:04:0501001:547 :

КАРТА-ПЛАН ТЕРРИТОРИИ

Сведения об уточняемых земельных участках

Система координат МСК-субъект 56

Зона № 2

Обозначение характерных точек границ	Координаты, м				Метод определения координат	Формулы, примененные для расчета средней квадратической погрешности определения координат характерных точек границ (M_t), с подставленными в такие формулы значениями и итоговые (вычисленные) значения M_t , м	Описание закрепления точки
	содержатся в Едином государственном реестре недвижимости		определены в результате выполнения комплексных кадастровых работ				
	X	Y	X	Y			
1	2	3	4	5	6	7	8
н423У	—	—	499086,74	2257859,07	Метод спутниковых геодезических измерений (определений)	Ошибка!	-
н418У	—	—	499074,18	2257883,53	Метод спутниковых геодезических измерений (определений)	Ошибка!	-
н422У	—	—	498989,33	2257842,28	Метод спутниковых геодезических измерений (определений)	Ошибка!	-
н424У	—	—	499002,23	2257814,15	Метод спутниковых геодезических измерений (определений)	Ошибка!	-
н425У	—	—	499013,02	2257817,59	Метод спутниковых геодезических измерений (определений)	Ошибка!	-
н423У	—	—	499086,74	2257859,07	Метод спутниковых геодезических измерений (определений)	Ошибка!	-

КАРТА-ПЛАН ТЕРРИТОРИИ
Сведения об уточняемых земельных участках

2. Сведения о частях границ уточняемого земельного участка с кадастровым номером 56:04:0501001:547 :

Обозначение части границ		Горизонтальное проложение (S), м	Описание прохождения части границ	Сведения о согласовании местоположения границ(согласовано/спорное)
от т.	до т.			
1	2	3	4	5
н423У	н418У	27,50	—	—
н418У	н422У	94,35	—	—
н422У	н424У	30,95	—	—
н424У	н425У	11,33	—	—
н425У	н423У	84,59	—	—

3. Сведения о характеристиках уточняемого земельного участка с кадастровым номером 56:04:0501001:547 :

№ п/п	Наименование характеристик земельного участка	Значение характеристики
1	2	3
1.	Адрес земельного участка	—
1.1.	Сведения о местоположении земельного участка (при отсутствии адреса) в структурированном в соответствии с федеральной информационной адресной системой виде	обл. Оренбургская, р-н Александровский, с. Ждановка, ул. Первомайская, дом 41
1.2.	Дополнительные сведения о местоположении земельного участка	—
2.	Площадь земельного участка ± величина погрешности определения(вычисления) площади ($P \pm \Delta P$), м ²	2872±19
3.	Формула, примененная для вычисления предельной погрешности определения площади земельного участка, с подставленными значениями и итоговые (вычисленные) значения (ΔP), м ²	$\Delta P = 3,5 \cdot M_t \cdot \sqrt{P_{\text{док}}} = 3,5 \cdot 0,10 \cdot \sqrt{3000} = 19$
4.	Площадь земельного участка согласно сведениям Единого государственного реестра недвижимости ($P_{\text{кад}}$), м ²	3000
5.	Оценка расхождения P и $P_{\text{кад}}$ ($P - P_{\text{кад}}$), м ²	-128
6.	Предельный минимальный и максимальный размеры земельного участка ($P_{\text{мин}}$ и $P_{\text{макс}}$), м ²	$P_{\text{мин}}=450$, $P_{\text{макс}}$ - не установлен
7.	Вид (виды) разрешенного использования	Личное подсобное хозяйство
7.1.	Дополнительные сведения об использовании земельного участка	—
8.	Кадастровый или иной государственный учетный номер (инвентарный) здания, сооружения, объекта незавершенного строительства, расположенного на земельном участке	56:04:0501001:1088
9.	Сведения о земельных участках (землях общего пользования, территории общего пользования), посредством которых обеспечивается доступ	—

КАРТА-ПЛАН ТЕРРИТОРИИ

Сведения об уточняемых земельных участках

1	2	3
10.	Иные сведения	—

4. Пояснения к сведениям об уточняемом земельном участке с кадастровым номером 56:04:0501001:547 :

1.	
-----------	--

1. Сведения о характерных точках границы уточняемого земельного участка с кадастровым номером 56:04:0501001:548 :

Система координат МСК-субъект 56

Зона № 2

Обозначение характерных точек границ	Координаты, м				Метод определения координат	Формулы, примененные для расчета средней квадратической погрешности определения координат характерных точек границ (M_t), с подставленными в такие формулы значениями и итоговые (вычисленные) значения M_t , м	Описание закрепления точки
	содержатся в Едином государственном реестре недвижимости		определены в результате выполнения комплексных кадастровых работ				
	X	Y	X	Y			
1	2	3	4	5	6	7	8
н426У	—	—	499085,52	2257827,38	Метод спутниковых геодезических измерений (определений)	Ошибка!	-
н427У	—	—	499099,08	2257834,94	Метод спутниковых геодезических измерений (определений)	Ошибка!	-
н423У	—	—	499086,74	2257859,07	Метод спутниковых геодезических измерений (определений)	Ошибка!	-
н425У	—	—	499013,02	2257817,59	Метод спутниковых геодезических измерений (определений)	Ошибка!	-

КАРТА-ПЛАН ТЕРРИТОРИИ

Сведения об уточняемых земельных участках

н424У	—	—	499002,23	2257814,15	Метод спутниковых геодезических измерений (определений)	Ошибка!	-
н281У	—	—	498998,84	2257812,43	Метод спутниковых геодезических измерений (определений)	Ошибка!	-
н357У	—	—	499009,01	2257789,32	Метод спутниковых геодезических измерений (определений)	Ошибка!	-
н408У	—	—	499023,48	2257796,55	Метод спутниковых геодезических измерений (определений)	Ошибка!	-
н426У	—	—	499085,52	2257827,38	Метод спутниковых геодезических измерений (определений)	Ошибка!	-

2. Сведения о частях границ уточняемого земельного участка с кадастровым номером 56:04:0501001:548 :

Обозначение части границ		Горизонтальное проложение (S), м	Описание прохождения части границ	Сведения о согласовании местоположения границ(согласовано/спорное)
от т.	до т.			
1	2	3	4	5
н426У	н427У	15,53	—	—
н427У	н423У	27,10	—	—
н423У	н425У	84,59	—	—
н425У	н424У	11,33	—	—
н424У	н281У	3,80	—	—
н281У	н357У	25,25	—	—
н357У	н408У	16,18	—	—
н408У	н426У	69,28	—	—

КАРТА-ПЛАН ТЕРРИТОРИИ**Сведения об уточняемых земельных участках****3. Сведения о характеристиках уточняемого земельного участка с кадастровым номером 56:04:0501001:548 :**

№ п/п	Наименование характеристик земельного участка	Значение характеристики
1	2	3
1.	Адрес земельного участка	—
1.1.	Сведения о местоположении земельного участка (при отсутствии адреса) в структурированном в соответствии с федеральной информационной адресной системой виде	обл. Оренбургская, р-н Александровский, с. Ждановка, ул. Первомайская, дом 39
1.2.	Дополнительные сведения о местоположении земельного участка	—
2.	Площадь земельного участка ± величина погрешности определения(вычисления) площади ($P \pm \Delta P$), м ²	2551±19
3.	Формула, примененная для вычисления предельной погрешности определения площади земельного участка, с подставленными значениями и итоговые (вычисленные) значения (ΔP), м ²	$\Delta P = 3,5 \cdot M_t \cdot \sqrt{P_{\text{ДОК}}} = 3,5 \cdot 0,10 \cdot \sqrt{3000} = 19$
4.	Площадь земельного участка согласно сведениям Единого государственного реестра недвижимости ($P_{\text{кад}}$), м ²	3000
5.	Оценка расхождения P и $P_{\text{кад}}$ ($P - P_{\text{кад}}$), м ²	-449
6.	Предельный минимальный и максимальный размеры земельного участка ($P_{\text{мин}}$ и $P_{\text{макс}}$), м ²	$P_{\text{мин}}=450$, $P_{\text{макс}}$ - не установлен
7.	Вид (виды) разрешенного использования	Личное подсобное хозяйство
7.1.	Дополнительные сведения об использовании земельного участка	—
8.	Кадастровый или иной государственный учетный номер (инвентарный) здания, сооружения, объекта незавершенного строительства, расположенного на земельном участке	56:04:0501001:1273
9.	Сведения о земельных участках (землях общего пользования, территории общего пользования), посредством которых обеспечивается доступ	—
10.	Иные сведения	—

4. Пояснения к сведениям об уточняемом земельном участке с кадастровым номером 56:04:0501001:548 :

1.

1. Сведения о характерных точках границы уточняемого земельного участка с кадастровым номером 56:04:0501001:549 :

КАРТА-ПЛАН ТЕРРИТОРИИ

Сведения об уточняемых земельных участках

Система координат МСК-субъект 56

Зона № 2

Обозначение характерных точек границ	Координаты, м				Метод определения координат	Формулы, примененные для расчета средней квадратической погрешности определения координат характерных точек границ (M_t), с подставленными в такие формулы значениями и итоговые (вычисленные) значения M_t , м	Описание закрепления точки
	содержатся в Едином государственном реестре недвижимости		определены в результате выполнения комплексных кадастровых работ				
	X	Y	X	Y			
1	2	3	4	5	6	7	8
201	—	—	499077,06	2257776,02	Метод спутниковых геодезических измерений (определений)	Ошибка!	—
200	—	—	499118,65	2257797,82	Метод спутниковых геодезических измерений (определений)	Ошибка!	—
н427У	—	—	499099,08	2257834,94	Метод спутниковых геодезических измерений (определений)	Ошибка!	-
н426У	—	—	499085,52	2257827,38	Метод спутниковых геодезических измерений (определений)	Ошибка!	-
н408У	—	—	499023,48	2257796,55	Метод спутниковых геодезических измерений (определений)	Ошибка!	-
н429У	—	—	499043,19	2257757,81	Метод спутниковых геодезических измерений (определений)	Ошибка!	-

КАРТА-ПЛАН ТЕРРИТОРИИ

Сведения об уточняемых земельных участках

201	—	—	499077,06	2257776,02	Метод спутниковых геодезических измерений (определений)	Ошибка!	—
-----	---	---	-----------	------------	---------------------------------------------------------	---------	---

2. Сведения о частях границ уточняемого земельного участка с кадастровым номером 56:04:0501001:549 :

Обозначение части границ		Горизонтальное проложение (S), м	Описание прохождения части границ	Сведения о согласовании местоположения границ(согласовано/спорное)
от т.	до т.			
1	2	3	4	5
201	200	46,96	—	—
200	н427У	41,96	—	—
н427У	н426У	15,53	—	—
н426У	н408У	69,28	—	—
н408У	н429У	43,47	—	—
н429У	201	38,45	—	—

3. Сведения о характеристиках уточняемого земельного участка с кадастровым номером 56:04:0501001:549 :

№ п/п	Наименование характеристик земельного участка	Значение характеристики
1	2	3
1.	Адрес земельного участка	—
1.1.	Сведения о местоположении земельного участка (при отсутствии адреса) в структурированном в соответствии с федеральной информационной адресной системой виде	обл. Оренбургская, р-н Александровский, с. Ждановка, ул. Первомайская, дом 37
1.2.	Дополнительные сведения о местоположении земельного участка	—
2.	Площадь земельного участка ± величина погрешности определения(вычисления) площади ($P \pm \Delta P$), м ²	3600±19
3.	Формула, примененная для вычисления предельной погрешности определения площади земельного участка, с подставленными значениями и итоговые (вычисленные) значения (ΔP), м ²	$\Delta P = 3,5 \cdot M_t \cdot \sqrt{P_{\text{ДОК}}} = 3,5 \cdot 0,10 \cdot \sqrt{3000} = 19$
4.	Площадь земельного участка согласно сведениям Единого государственного реестра недвижимости ($P_{\text{кад}}$), м ²	3000
5.	Оценка расхождения P и $P_{\text{кад}}$ ($P - P_{\text{кад}}$), м ²	600
6.	Предельный минимальный и максимальный размеры земельного участка ($P_{\text{мин}}$ и $P_{\text{макс}}$), м ²	$P_{\text{мин}}=450$, $P_{\text{макс}}$ - не установлен
7.	Вид (виды) разрешенного использования	Личное подсобное хозяйство
7.1.	Дополнительные сведения об использовании земельного участка	—

КАРТА-ПЛАН ТЕРРИТОРИИ

Сведения об уточняемых земельных участках

1	2	3
8.	Кадастровый или иной государственный учетный номер (инвентарный) здания, сооружения, объекта незавершенного строительства, расположенного на земельном участке	56:04:0501001:1040
9.	Сведения о земельных участках (землях общего пользования, территории общего пользования), посредством которых обеспечивается доступ	—
10.	Иные сведения	—

4. Пояснения к сведениям об уточняемом земельном участке с кадастровым номером 56:04:0501001:549 :

1.	
----	--

1. Сведения о характерных точках границы уточняемого земельного участка с кадастровым номером 56:04:0501001:551 :

Система координат МСК-субъект 56

Зона № 2

Обозначение характерных точек границ	Координаты, м				Метод определения координат	Формулы, примененные для расчета средней квадратической погрешности определения координат характерных точек границ (M _i), с подставленными в такие формулы значениями и итоговые (вычисленные) значения M _i , м	Описание закрепления точки
	содержатся в Едином государственном реестре недвижимости		определены в результате выполнения комплексных кадастровых работ				
	X	Y	X	Y			
1	2	3	4	5	6	7	8
н413У	—	—	499196,70	2257922,02	Метод спутниковых геодезических измерений (определений)	Ошибка!	-
н415У	—	—	499206,94	2257927,17	Метод спутниковых геодезических измерений (определений)	Ошибка!	-
н431У	—	—	499190,79	2257957,11	Метод спутниковых геодезических измерений (определений)	Ошибка!	-

КАРТА-ПЛАН ТЕРРИТОРИИ

Сведения об уточняемых земельных участках

144	—	—	499095,36	2257907,91	Метод спутниковых геодезических измерений (определений)	Ошибка!	—
н414У	—	—	499110,65	2257878,75	Метод спутниковых геодезических измерений (определений)	Ошибка!	-
н413У	—	—	499196,70	2257922,02	Метод спутниковых геодезических измерений (определений)	Ошибка!	-

2. Сведения о частях границ уточняемого земельного участка с кадастровым номером 56:04:0501001:551 :

Обозначение части границ		Горизонтальное проложение (S), м	Описание прохождения части границ	Сведения о согласовании местоположения границ(согласовано/спорное)
от т.	до т.			
1	2	3	4	5
н413У	н415У	11,46	—	—
н415У	н431У	34,02	—	—
н431У	144	107,37	—	—
144	н414У	32,93	—	—
н414У	н413У	96,32	—	—

3. Сведения о характеристиках уточняемого земельного участка с кадастровым номером 56:04:0501001:551 :

№ п/п	Наименование характеристик земельного участка	Значение характеристики
1	2	3
1.	Адрес земельного участка	—
1.1.	Сведения о местоположении земельного участка (при отсутствии адреса) в структурированном в соответствии с федеральной информационной адресной системой виде	обл. Оренбургская, р-н Александровский, с. Ждановка, ул. Первомайская, дом 38
1.2.	Дополнительные сведения о местоположении земельного участка	—
2.	Площадь земельного участка ± величина погрешности определения(вычисления) площади ($P \pm \Delta P$), м ²	3600±19
3.	Формула, примененная для вычисления предельной погрешности определения площади земельного участка, с подставленными значениями и итоговые (вычисленные) значения (ΔP), м ²	$\Delta P = 3,5 \cdot M_t \cdot \sqrt{P_{\text{ДОК}}} = 3,5 \cdot 0,10 \cdot \sqrt{3000} = 19$

КАРТА-ПЛАН ТЕРРИТОРИИ

Сведения об уточняемых земельных участках

1	2	3
4.	Площадь земельного участка согласно сведениям Единого государственного реестра недвижимости (Ркад), м ²	3000
5.	Оценка расхождения Р и Ркад (Р – Ркад), м ²	600
6.	Предельный минимальный и максимальный размеры земельного участка (Рмин и Рмакс), м ²	Рмин=450, Рмакс - не установлен
7.	Вид (виды) разрешенного использования	Личное подсобное хозяйство
7.1.	Дополнительные сведения об использовании земельного участка	—
8.	Кадастровый или иной государственный учетный номер (инвентарный) здания, сооружения, объекта незавершенного строительства, расположенного на земельном участке	56:04:0501001:1404
9.	Сведения о земельных участках (землях общего пользования, территории общего пользования), посредством которых обеспечивается доступ	—
10.	Иные сведения	—

4. Пояснения к сведениям об уточняемом земельном участке с кадастровым номером 56:04:0501001:551 :

1.	
----	--

1. Сведения о характерных точках границы уточняемого земельного участка с кадастровым номером 56:04:0501001:552 :

Система координат МСК-субъект 56

Зона № 2

Обозначение характерных точек границ	Координаты, м				Метод определения координат	Формулы, примененные для расчета средней квадратической погрешности определения координат характерных точек границ (M _t), с подставленными в такие формулы значениями и итоговые (вычисленные) значения M _t , м	Описание закрепления точки
	содержатся в Едином государственном реестре недвижимости		определены в результате выполнения комплексных кадастровых работ				
	X	Y	X	Y			
1	2	3	4	5	6	7	8
н412У	—	—	499214,91	2257887,70	Метод спутниковых геодезических измерений (определений)	Ошибка!	-

КАРТА-ПЛАН ТЕРРИТОРИИ

Сведения об уточняемых земельных участках

н413У	—	—	499196,70	2257922,02	Метод спутниковых геодезических измерений (определений)	Ошибка!	-
н414У	—	—	499110,65	2257878,75	Метод спутниковых геодезических измерений (определений)	Ошибка!	-
н410У	—	—	499129,11	2257843,06	Метод спутниковых геодезических измерений (определений)	Ошибка!	-
н412У	—	—	499214,91	2257887,70	Метод спутниковых геодезических измерений (определений)	Ошибка!	-

2. Сведения о частях границ уточняемого земельного участка с кадастровым номером 56:04:0501001:552 :

Обозначение части границ		Горизонтальное проложение (S), м	Описание прохождения части границ	Сведения о согласовании местоположения границ(согласовано/спорное)
от т.	до т.			
1	2	3	4	5
н412У	н413У	38,85	—	—
н413У	н414У	96,32	—	—
н414У	н410У	40,18	—	—
н410У	н412У	96,72	—	—

3. Сведения о характеристиках уточняемого земельного участка с кадастровым номером 56:04:0501001:552 :

№ п/п	Наименование характеристик земельного участка	Значение характеристики
1	2	3
1.	Адрес земельного участка	—
1.1.	Сведения о местоположении земельного участка (при отсутствии адреса) в структурированном в соответствии с федеральной информационной адресной системой виде	обл. Оренбургская, р-н Александровский, с. Ждановка, ул. Первомайская, дом 36
1.2.	Дополнительные сведения о местоположении земельного участка	—
2.	Площадь земельного участка ± величина погрешности определения(вычисления) площади ($P \pm \Delta P$), м ²	3814±22

КАРТА-ПЛАН ТЕРРИТОРИИ

Сведения об уточняемых земельных участках

1	2	3
3.	Формула, примененная для вычисления предельной погрешности определения площади земельного участка, с подставленными значениями и итоговые (вычисленные) значения (ΔP), м ²	$\Delta P = 3,5 \cdot M_t \cdot \sqrt{P_{\text{ДОК}}} = 3,5 \cdot 0,10 \cdot \sqrt{3800} = 22$
4.	Площадь земельного участка согласно сведениям Единого государственного реестра недвижимости ($P_{\text{кад}}$), м ²	3800
5.	Оценка расхождения P и $P_{\text{кад}}$ ($P - P_{\text{кад}}$), м ²	14
6.	Предельный минимальный и максимальный размеры земельного участка ($P_{\text{мин}}$ и $P_{\text{макс}}$), м ²	$P_{\text{мин}}=450$, $P_{\text{макс}}$ - не установлен
7.	Вид (виды) разрешенного использования	для ведения личного хозяйства
7.1.	Дополнительные сведения об использовании земельного участка	—
8.	Кадастровый или иной государственный учетный номер (инвентарный) здания, сооружения, объекта незавершенного строительства, расположенного на земельном участке	56:04:0501001:1259
9.	Сведения о земельных участках (землях общего пользования, территории общего пользования), посредством которых обеспечивается доступ	—
10.	Иные сведения	—

4. Пояснения к сведениям об уточняемом земельном участке с кадастровым номером 56:04:0501001:552 :

1.	
----	--

1. Сведения о характерных точках границы уточняемого земельного участка с кадастровым номером 56:04:0501001:553 :

Система координат МСК-субъект 56

Зона № 2

Обозначение характерных точек границ	Координаты, м				Метод определения координат	Формулы, примененные для расчета средней квадратической погрешности определения координат характерных точек границ (M_t), с подставленными в такие формулы значениями и итоговые (вычисленные) значения M_t , м	Описание закрепления точки
	содержатся в Едином государственном реестре недвижимости		определены в результате выполнения комплексных кадастровых работ				
	X	Y	X	Y			
1	2	3	4	5	6	7	8
н409У	—	—	499232,29	2257855,60	Метод спутниковых геодезических	Ошибка!	-

КАРТА-ПЛАН ТЕРРИТОРИИ

Сведения об уточняемых земельных участках

					измерений (определений)		
н412У	—	—	499214,91	2257887,70	Метод спутниковых геодезических измерений (определений)	Ошибка!	-
н410У	—	—	499129,11	2257843,06	Метод спутниковых геодезических измерений (определений)	Ошибка!	-
н406У	—	—	499128,10	2257842,50	Метод спутниковых геодезических измерений (определений)	Ошибка!	-
н407У	—	—	499144,23	2257812,03	Метод спутниковых геодезических измерений (определений)	Ошибка!	-
н409У	—	—	499232,29	2257855,60	Метод спутниковых геодезических измерений (определений)	Ошибка!	-

2. Сведения о частях границ уточняемого земельного участка с кадастровым номером 56:04:0501001:553 :

Обозначение части границ		Горизонтальное проложение (S), м	Описание прохождения части границ	Сведения о согласовании местоположения границ(согласовано/спорное)
от т.	до т.			
1	2	3	4	5
н409У	н412У	36,50	—	—
н412У	н410У	96,72	—	—
н410У	н406У	1,15	—	—
н406У	н407У	34,48	—	—
н407У	н409У	98,25	—	—

КАРТА-ПЛАН ТЕРРИТОРИИ**Сведения об уточняемых земельных участках****3. Сведения о характеристиках уточняемого земельного участка с кадастровым номером 56:04:0501001:553 :**

№ п/п	Наименование характеристик земельного участка	Значение характеристики
1	2	3
1.	Адрес земельного участка	—
1.1.	Сведения о местоположении земельного участка (при отсутствии адреса) в структурированном в соответствии с федеральной информационной адресной системой виде	Оренбургская область, Александровский район, село Ждановка, улица Первомайская 34
1.2.	Дополнительные сведения о местоположении земельного участка	—
2.	Площадь земельного участка ± величина погрешности определения(вычисления) площади ($P \pm \Delta P$), м ²	3481±19
3.	Формула, примененная для вычисления предельной погрешности определения площади земельного участка, с подставленными значениями и итоговые (вычисленные) значения (ΔP), м ²	$\Delta P = 3,5 \cdot M_t \cdot \sqrt{P_{\text{ДОК}}} = 3,5 \cdot 0,10 \cdot \sqrt{3000} = 19$
4.	Площадь земельного участка согласно сведениям Единого государственного реестра недвижимости ($P_{\text{кад}}$), м ²	3000
5.	Оценка расхождения P и $P_{\text{кад}}$ ($P - P_{\text{кад}}$), м ²	481
6.	Предельный минимальный и максимальный размеры земельного участка ($P_{\text{мин}}$ и $P_{\text{макс}}$), м ²	$P_{\text{мин}}=450$, $P_{\text{макс}}$ - не установлен
7.	Вид (виды) разрешенного использования	Личное подсобное хозяйство
7.1.	Дополнительные сведения об использовании земельного участка	—
8.	Кадастровый или иной государственный учетный номер (инвентарный) здания, сооружения, объекта незавершенного строительства, расположенного на земельном участке	56:04:0501001:1348
9.	Сведения о земельных участках (землях общего пользования, территории общего пользования), посредством которых обеспечивается доступ	—
10.	Иные сведения	—

4. Пояснения к сведениям об уточняемом земельном участке с кадастровым номером 56:04:0501001:553 :

1.

1. Сведения о характерных точках границы уточняемого земельного участка с кадастровым номером 56:04:0501001:554 :

КАРТА-ПЛАН ТЕРРИТОРИИ

Сведения об уточняемых земельных участках

Система координат МСК-субъект 56

Зона № 2

Обозначение характерных точек границ	Координаты, м				Метод определения координат	Формулы, примененные для расчета средней квадратической погрешности определения координат характерных точек границ (M_t), с подставленными в такие формулы значениями и итоговые (вычисленные) значения M_t , м	Описание закрепления точки
	содержатся в Едином государственном реестре недвижимости		определены в результате выполнения комплексных кадастровых работ				
	X	Y	X	Y			
1	2	3	4	5	6	7	8
198	—	—	499209,33	2257809,13	Метод спутниковых геодезических измерений (определений)	Ошибка!	—
н320У	—	—	499260,65	2257834,34	Метод спутниковых геодезических измерений (определений)	Ошибка!	-
н323У	—	—	499245,60	2257862,19	Метод спутниковых геодезических измерений (определений)	Ошибка!	-
н409У	—	—	499232,29	2257855,60	Метод спутниковых геодезических измерений (определений)	Ошибка!	-
н407У	—	—	499144,23	2257812,03	Метод спутниковых геодезических измерений (определений)	Ошибка!	-
199	—	—	499159,33	2257783,22	Метод спутниковых геодезических измерений (определений)	Ошибка!	—

КАРТА-ПЛАН ТЕРРИТОРИИ

Сведения об уточняемых земельных участках

198	—	—	499209,33	2257809,13	Метод спутниковых геодезических измерений (определений)	Ошибка!	—
-----	---	---	-----------	------------	---------------------------------------------------------	---------	---

2. Сведения о частях границ уточняемого земельного участка с кадастровым номером 56:04:0501001:554 :

Обозначение части границ		Горизонтальное проложение (S), м	Описание прохождения части границ	Сведения о согласовании местоположения границ(согласовано/спорное)
от т.	до т.			
1	2	3	4	5
198	н320У	57,18	—	—
н320У	н323У	31,66	—	—
н323У	н409У	14,85	—	—
н409У	н407У	98,25	—	—
н407У	199	32,53	—	—
199	198	56,31	—	—

3. Сведения о характеристиках уточняемого земельного участка с кадастровым номером 56:04:0501001:554 :

№ п/п	Наименование характеристик земельного участка	Значение характеристики
1	2	3
1.	Адрес земельного участка	—
1.1.	Сведения о местоположении земельного участка (при отсутствии адреса) в структурированном в соответствии с федеральной информационной адресной системой виде	Оренбургская обл., р-н Александровский, с. Ждановка, ул. Первомайская, 32
1.2.	Дополнительные сведения о местоположении земельного участка	—
2.	Площадь земельного участка ± величина погрешности определения(вычисления) площади ($P \pm \Delta P$), м ²	3600±19
3.	Формула, примененная для вычисления предельной погрешности определения площади земельного участка, с подставленными значениями и итоговые (вычисленные) значения (ΔP), м ²	$\Delta P = 3,5 \cdot M_t \cdot \sqrt{P_{\text{ДОК}}} = 3,5 \cdot 0,10 \cdot \sqrt{3000} = 19$
4.	Площадь земельного участка согласно сведениям Единого государственного реестра недвижимости ($P_{\text{кад}}$), м ²	3000
5.	Оценка расхождения P и $P_{\text{кад}}$ ($P - P_{\text{кад}}$), м ²	600
6.	Предельный минимальный и максимальный размеры земельного участка ($P_{\text{мин}}$ и $P_{\text{макс}}$), м ²	$P_{\text{мин}}=450$, $P_{\text{макс}}$ - не установлен
7.	Вид (виды) разрешенного использования	для ведения личного подсобного хозяйства
7.1.	Дополнительные сведения об использовании земельного участка	—

КАРТА-ПЛАН ТЕРРИТОРИИ

Сведения об уточняемых земельных участках

1	2	3
8.	Кадастровый или иной государственный учетный номер (инвентарный) здания, сооружения, объекта незавершенного строительства, расположенного на земельном участке	56:04:0501001:911
9.	Сведения о земельных участках (землях общего пользования, территории общего пользования), посредством которых обеспечивается доступ	—
10.	Иные сведения	—

4. Пояснения к сведениям об уточняемом земельном участке с кадастровым номером 56:04:0501001:554 :

1.	
----	--

1. Сведения о характерных точках границы уточняемого земельного участка с кадастровым номером 56:04:0501001:559 :

Система координат МСК-субъект 56

Зона № 2

Обозначение характерных точек границ	Координаты, м				Метод определения координат	Формулы, примененные для расчета средней квадратической погрешности определения координат характерных точек границ (M _i), с подставленными в такие формулы значениями и итоговые (вычисленные) значения M _i , м	Описание закрепления точки
	содержатся в Едином государственном реестре недвижимости		определены в результате выполнения комплексных кадастровых работ				
	X	Y	X	Y			
1	2	3	4	5	6	7	8
268	—	—	499239,14	2257564,75	Метод спутниковых геодезических измерений (определений)	Ошибка!	—
н532У	—	—	499226,07	2257590,31	Метод спутниковых геодезических измерений (определений)	Ошибка!	-
н533У	—	—	499185,26	2257569,52	Метод спутниковых геодезических измерений (определений)	Ошибка!	-

КАРТА-ПЛАН ТЕРРИТОРИИ

Сведения об уточняемых земельных участках

н534У	—	—	499137,78	2257545,06	Метод спутниковых геодезических измерений (определений)	Ошибка!	-
н535У	—	—	499149,40	2257519,90	Метод спутниковых геодезических измерений (определений)	Ошибка!	-
269	—	—	499154,64	2257522,42	Метод спутниковых геодезических измерений (определений)	Ошибка!	—
268	—	—	499239,14	2257564,75	Метод спутниковых геодезических измерений (определений)	Ошибка!	—

2. Сведения о частях границ уточняемого земельного участка с кадастровым номером 56:04:0501001:559 :

Обозначение части границ		Горизонтальное проложение (S), м	Описание прохождения части границ	Сведения о согласовании местоположения границ(согласовано/спорное)
от т.	до т.			
1	2	3	4	5
268	н532У	28,71	—	—
н532У	н533У	45,80	—	—
н533У	н534У	53,41	—	—
н534У	н535У	27,71	—	—
н535У	269	5,81	—	—
269	268	94,51	—	—

3. Сведения о характеристиках уточняемого земельного участка с кадастровым номером 56:04:0501001:559 :

№ п/п	Наименование характеристик земельного участка	Значение характеристики
1	2	3
1.	Адрес земельного участка	—
1.1.	Сведения о местоположении земельного участка (при отсутствии адреса) в структурированном в соответствии с федеральной информационной адресной системой виде	обл. Оренбургская, р-н Александровский, с. Ждановка, ул. Первомайская, дом 21
1.2.	Дополнительные сведения о местоположении земельного участка	—

КАРТА-ПЛАН ТЕРРИТОРИИ

Сведения об уточняемых земельных участках

1	2	3
2.	Площадь земельного участка ± величина погрешности определения(вычисления) площади ($P \pm \Delta P$), м ²	2824±19
3.	Формула, примененная для вычисления предельной погрешности определения площади земельного участка, с подставленными значениями и итоговые (вычисленные) значения (ΔP), м ²	$\Delta P = 3,5 \cdot M_t \cdot \sqrt{P_{\text{ДОК}}} = 3,5 \cdot 0,10 \cdot \sqrt{3000} = 19$
4.	Площадь земельного участка согласно сведениям Единого государственного реестра недвижимости ($P_{\text{кад}}$), м ²	3000
5.	Оценка расхождения P и $P_{\text{кад}}$ ($P - P_{\text{кад}}$), м ²	-176
6.	Предельный минимальный и максимальный размеры земельного участка ($P_{\text{мин}}$ и $P_{\text{макс}}$), м ²	$P_{\text{мин}}=450$, $P_{\text{макс}}$ - не установлен
7.	Вид (виды) разрешенного использования	Личное подсобное хозяйство
7.1.	Дополнительные сведения об использовании земельного участка	—
8.	Кадастровый или иной государственный учетный номер (инвентарный) здания, сооружения, объекта незавершенного строительства, расположенного на земельном участке	56:04:0501001:979
9.	Сведения о земельных участках (землях общего пользования, территории общего пользования), посредством которых обеспечивается доступ	—
10.	Иные сведения	—

4. Пояснения к сведениям об уточняемом земельном участке с кадастровым номером 56:04:0501001:559 :

1.

1. Сведения о характерных точках границы уточняемого земельного участка с кадастровым номером 56:04:0501001:563 :

Система координат МСК-субъект 56

Зона № 2

Обозначение характерных точек границ	Координаты, м				Метод определения координат	Формулы, примененные для расчета средней квадратической погрешности определения координат характерных точек границ (M_t), с подставленными в такие формулы значениями и итоговые (вычисленные) значения M_t , м	Описание закрепления точки
	содержатся в Едином государственном реестре недвижимости		определены в результате выполнения комплексных кадастровых работ				
	X	Y	X	Y			
1	2	3	4	5	6	7	8

КАРТА-ПЛАН ТЕРРИТОРИИ

Сведения об уточняемых земельных участках

н527У	—	—	499267,77	2257510,47	Метод спутниковых геодезических измерений (определений)	Ошибка!	-
н529У	—	—	499254,09	2257536,60	Метод спутниковых геодезических измерений (определений)	Ошибка!	-
н530У	—	—	499161,91	2257492,90	Метод спутниковых геодезических измерений (определений)	Ошибка!	-
н528У	—	—	499175,36	2257464,88	Метод спутниковых геодезических измерений (определений)	Ошибка!	-
н527У	—	—	499267,77	2257510,47	Метод спутниковых геодезических измерений (определений)	Ошибка!	-

2. Сведения о частях границ уточняемого земельного участка с кадастровым номером 56:04:0501001:563 :

Обозначение части границ		Горизонтальное проложение (S), м	Описание прохождения части границ	Сведения о согласовании местоположения границ(согласовано/спорное)
от т.	до т.			
1	2	3	4	5
н527У	н529У	29,49	—	—
н529У	н530У	102,01	—	—
н530У	н528У	31,08	—	—
н528У	н527У	103,04	—	—

3. Сведения о характеристиках уточняемого земельного участка с кадастровым номером 56:04:0501001:563 :

№ п/п	Наименование характеристик земельного участка	Значение характеристики
1	2	3
1.	Адрес земельного участка	—

КАРТА-ПЛАН ТЕРРИТОРИИ

Сведения об уточняемых земельных участках

1	2	3
1.1.	Сведения о местоположении земельного участка (при отсутствии адреса) в структурированном в соответствии с федеральной информационной адресной системой виде	обл. Оренбургская, р-н Александровский, с. Ждановка, ул. Первомайская, дом 17
1.2.	Дополнительные сведения о местоположении земельного участка	—
2.	Площадь земельного участка \pm величина погрешности определения(вычисления) площади ($P \pm \Delta P$), м ²	3104 \pm 19
3.	Формула, примененная для вычисления предельной погрешности определения площади земельного участка, с подставленными значениями и итоговые (вычисленные) значения (ΔP), м ²	$\Delta P = 3,5 \cdot M_t \cdot \sqrt{P_{\text{док}}} = 3,5 \cdot 0,10 \cdot \sqrt{3000} = 19$
4.	Площадь земельного участка согласно сведениям Единого государственного реестра недвижимости ($P_{\text{кад}}$), м ²	3000
5.	Оценка расхождения P и $P_{\text{кад}}$ ($P - P_{\text{кад}}$), м ²	104
6.	Предельный минимальный и максимальный размеры земельного участка ($P_{\text{мин}}$ и $P_{\text{макс}}$), м ²	$P_{\text{мин}}=450$, $P_{\text{макс}}$ - не установлен
7.	Вид (виды) разрешенного использования	Личное подсобное хозяйство
7.1.	Дополнительные сведения об использовании земельного участка	—
8.	Кадастровый или иной государственный учетный номер (инвентарный) здания, сооружения, объекта незавершенного строительства, расположенного на земельном участке	—
9.	Сведения о земельных участках (землях общего пользования, территории общего пользования), посредством которых обеспечивается доступ	—
10.	Иные сведения	—

4. Пояснения к сведениям об уточняемом земельном участке с кадастровым номером 56:04:0501001:563 :

1.

1. Сведения о характерных точках границы уточняемого земельного участка с кадастровым номером 56:04:0501001:565 :

КАРТА-ПЛАН ТЕРРИТОРИИ

Сведения об уточняемых земельных участках

Система координат МСК-субъект 56

Зона № 2

Обозначение характерных точек границ	Координаты, м				Метод определения координат	Формулы, примененные для расчета средней квадратической погрешности определения координат характерных точек границ (M_t), с подставленными в такие формулы значениями и итоговые (вычисленные) значения M_t , м	Описание закрепления точки
	содержатся в Едином государственном реестре недвижимости		определены в результате выполнения комплексных кадастровых работ				
	X	Y	X	Y			
1	2	3	4	5	6	7	8
н395У	—	—	499392,83	2257545,39	Метод спутниковых геодезических измерений (определений)	Ошибка!	-
н398У	—	—	499404,08	2257551,14	Метод спутниковых геодезических измерений (определений)	Ошибка!	-
н399У	—	—	499389,12	2257580,78	Метод спутниковых геодезических измерений (определений)	Ошибка!	-
н397У	—	—	499290,16	2257529,15	Метод спутниковых геодезических измерений (определений)	Ошибка!	-
н396У	—	—	499304,90	2257500,24	Метод спутниковых геодезических измерений (определений)	Ошибка!	-
н395У	—	—	499392,83	2257545,39	Метод спутниковых геодезических измерений (определений)	Ошибка!	-

КАРТА-ПЛАН ТЕРРИТОРИИ
Сведения об уточняемых земельных участках

2. Сведения о частях границ уточняемого земельного участка с кадастровым номером 56:04:0501001:565 :

Обозначение части границ		Горизонтальное проложение (S), м	Описание прохождения части границ	Сведения о согласовании местоположения границ(согласовано/спорное)
от т.	до т.			
1	2	3	4	5
н395У	н398У	12,63	—	—
н398У	н399У	33,20	—	—
н399У	н397У	111,62	—	—
н397У	н396У	32,45	—	—
н396У	н395У	98,84	—	—

3. Сведения о характеристиках уточняемого земельного участка с кадастровым номером 56:04:0501001:565 :

№ п/п	Наименование характеристик земельного участка	Значение характеристики
1	2	3
1.	Адрес земельного участка	—
1.1.	Сведения о местоположении земельного участка (при отсутствии адреса) в структурированном в соответствии с федеральной информационной адресной системой виде	обл. Оренбургская, р-н Александровский, с. Ждановка, ул. Первомайская, дом 16
1.2.	Дополнительные сведения о местоположении земельного участка	—
2.	Площадь земельного участка ± величина погрешности определения(вычисления) площади ($P \pm \Delta P$), м ²	3660±19
3.	Формула, примененная для вычисления предельной погрешности определения площади земельного участка, с подставленными значениями и итоговые (вычисленные) значения (ΔP), м ²	$\Delta P = 3,5 \cdot M_t \cdot \sqrt{P_{\text{док}}} = 3,5 \cdot 0,10 \cdot \sqrt{3000} = 19$
4.	Площадь земельного участка согласно сведениям Единого государственного реестра недвижимости ($P_{\text{кад}}$), м ²	3000
5.	Оценка расхождения P и $P_{\text{кад}}$ ($P - P_{\text{кад}}$), м ²	660
6.	Предельный минимальный и максимальный размеры земельного участка ($P_{\text{мин}}$ и $P_{\text{макс}}$), м ²	$P_{\text{мин}}=450$, $P_{\text{макс}}$ - не установлен
7.	Вид (виды) разрешенного использования	Личное подсобное хозяйство
7.1.	Дополнительные сведения об использовании земельного участка	—
8.	Кадастровый или иной государственный учетный номер (инвентарный) здания, сооружения, объекта незавершенного строительства, расположенного на земельном участке	56:04:0501001:1387
9.	Сведения о земельных участках (землях общего пользования, территории общего пользования), посредством которых обеспечивается доступ	—

КАРТА-ПЛАН ТЕРРИТОРИИ

Сведения об уточняемых земельных участках

1	2	3
10.	Иные сведения	—

4. Пояснения к сведениям об уточняемом земельном участке с кадастровым номером 56:04:0501001:565 :

1.	
-----------	--

1. Сведения о характерных точках границы уточняемого земельного участка с кадастровым номером 56:04:0501001:566 :

Система координат МСК-субъект 56

Зона № 2

Обозначение характерных точек границ	Координаты, м				Метод определения координат	Формулы, примененные для расчета средней квадратической погрешности определения координат характерных точек границ (M_t), с подставленными в такие формулы значениями и итоговые (вычисленные) значения M_t , м	Описание закрепления точки
	содержатся в Едином государственном реестре недвижимости		определены в результате выполнения комплексных кадастровых работ				
	X	Y	X	Y			
1	2	3	4	5	6	7	8
н392У	—	—	499405,12	2257517,03	Метод спутниковых геодезических измерений (определений)	Ошибка!	-
н395У	—	—	499392,83	2257545,39	Метод спутниковых геодезических измерений (определений)	Ошибка!	-
н396У	—	—	499304,90	2257500,24	Метод спутниковых геодезических измерений (определений)	Ошибка!	-
н393У	—	—	499318,69	2257473,44	Метод спутниковых геодезических измерений (определений)	Ошибка!	-

КАРТА-ПЛАН ТЕРРИТОРИИ

Сведения об уточняемых земельных участках

н392У	—	—	499405,12	2257517,03	Метод спутниковых геодезических измерений (определений)	Ошибка!	-
-------	---	---	-----------	------------	------------------------------------------------------------------	---------	---

2. Сведения о частях границ уточняемого земельного участка с кадастровым номером 56:04:0501001:566 :

Обозначение части границ		Горизонтальное проложение (S), м	Описание прохождения части границ	Сведения о согласовании местоположения границ(согласовано/спорное)
от т.	до т.			
1	2	3	4	5
н392У	н395У	30,91	—	—
н395У	н396У	98,84	—	—
н396У	н393У	30,14	—	—
н393У	н392У	96,80	—	—

3. Сведения о характеристиках уточняемого земельного участка с кадастровым номером 56:04:0501001:566 :

№ п/п	Наименование характеристик земельного участка	Значение характеристики
1	2	3
1.	Адрес земельного участка	—
1.1.	Сведения о местоположении земельного участка (при отсутствии адреса) в структурированном в соответствии с федеральной информационной адресной системой виде	обл. Оренбургская, р-н Александровский, с. Ждановка, ул. Первомайская, дом 14
1.2.	Дополнительные сведения о местоположении земельного участка	—
2.	Площадь земельного участка ± величина погрешности определения(вычисления) площади ($P \pm \Delta P$), м ²	2983±19
3.	Формула, примененная для вычисления предельной погрешности определения площади земельного участка, с подставленными значениями и итоговые (вычисленные) значения (ΔP), м ²	$\Delta P = 3,5 \cdot M_t \cdot \sqrt{P_{\text{док}}} = 3,5 \cdot 0,10 \cdot \sqrt{3000} = 19$
4.	Площадь земельного участка согласно сведениям Единого государственного реестра недвижимости ($P_{\text{кад}}$), м ²	3000
5.	Оценка расхождения P и $P_{\text{кад}}$ ($P - P_{\text{кад}}$), м ²	-17
6.	Предельный минимальный и максимальный размеры земельного участка ($P_{\text{мин}}$ и $P_{\text{макс}}$), м ²	$P_{\text{мин}}=450$, $P_{\text{макс}}$ - не установлен
7.	Вид (виды) разрешенного использования	для ведения личного подсобного хозяйства
7.1.	Дополнительные сведения об использовании земельного участка	—

КАРТА-ПЛАН ТЕРРИТОРИИ

Сведения об уточняемых земельных участках

1	2	3
8.	Кадастровый или иной государственный учетный номер (инвентарный) здания, сооружения, объекта незавершенного строительства, расположенного на земельном участке	56:04:0501001:1397
9.	Сведения о земельных участках (землях общего пользования, территории общего пользования), посредством которых обеспечивается доступ	—
10.	Иные сведения	—

4. Пояснения к сведениям об уточняемом земельном участке с кадастровым номером 56:04:0501001:566 :

1.	
----	--

1. Сведения о характерных точках границы уточняемого земельного участка с кадастровым номером 56:04:0501001:567 :

Система координат МСК-субъект 56

Зона № 2

Обозначение характерных точек границ	Координаты, м				Метод определения координат	Формулы, примененные для расчета средней квадратической погрешности определения координат характерных точек границ (M _i), с подставленными в такие формулы значениями и итоговые (вычисленные) значения M _i , м	Описание закрепления точки
	содержатся в Едином государственном реестре недвижимости		определены в результате выполнения комплексных кадастровых работ				
	X	Y	X	Y			
1	2	3	4	5	6	7	8
н521У	—	—	499294,45	2257456,99	Метод спутниковых геодезических измерений (определений)	Ошибка!	-
н522У	—	—	499290,56	2257463,99	Метод спутниковых геодезических измерений (определений)	Ошибка!	-
н523У	—	—	499291,34	2257465,44	Метод спутниковых геодезических измерений (определений)	Ошибка!	-

КАРТА-ПЛАН ТЕРРИТОРИИ

Сведения об уточняемых земельных участках

н524У	—	—	499281,55	2257484,12	Метод спутниковых геодезических измерений (определений)	Ошибка!	-
н525У	—	—	499190,15	2257434,42	Метод спутниковых геодезических измерений (определений)	Ошибка!	-
н526У	—	—	499202,72	2257408,17	Метод спутниковых геодезических измерений (определений)	Ошибка!	-
н521У	—	—	499294,45	2257456,99	Метод спутниковых геодезических измерений (определений)	Ошибка!	-
н1063У	—	—	499248,98	2257434,31	Метод спутниковых геодезических измерений (определений)	Ошибка!	-
н1064У	—	—	499250,11	2257434,87	Метод спутниковых геодезических измерений (определений)	Ошибка!	-
н1065У	—	—	499249,62	2257435,92	Метод спутниковых геодезических измерений (определений)	Ошибка!	-
н1066У	—	—	499248,46	2257435,42	Метод спутниковых геодезических измерений (определений)	Ошибка!	-
н1063У	—	—	499248,98	2257434,31	Метод спутниковых геодезических измерений (определений)	Ошибка!	-

КАРТА-ПЛАН ТЕРРИТОРИИ

Сведения об уточняемых земельных участках

					измерений (определений)	
2. Сведения о частях границ уточняемого земельного участка с кадастровым номером 56:04:0501001:567 :						
Обозначение части границ		Горизонтальное проложение (S), м	Описание прохождения части границ	Сведения о согласовании местоположения границ(согласовано/спорное)		
от т.	до т.					
1	2	3	4	5		
н521У	н522У	8,01	—	—		
н522У	н523У	1,65	—	—		
н523У	н524У	21,09	—	—		
н524У	н525У	104,04	—	—		
н525У	н526У	29,10	—	—		
н526У	н521У	103,91	—	—		
н1063У	н1064У	1,26	—	—		
н1064У	н1065У	1,16	—	—		
н1065У	н1066У	1,26	—	—		
н1066У	н1063У	1,23	—	—		
3. Сведения о характеристиках уточняемого земельного участка с кадастровым номером 56:04:0501001:567 :						
№ п/п	Наименование характеристик земельного участка			Значение характеристики		
1	2			3		
1.	Адрес земельного участка			—		
1.1.	Сведения о местоположении земельного участка (при отсутствии адреса) в структурированном в соответствии с федеральной информационной адресной системой виде			обл. Оренбургская, р-н Александровский, с. Ждановка, ул. Первомайская, дом 13		
1.2.	Дополнительные сведения о местоположении земельного участка			—		
2.	Площадь земельного участка ± величина погрешности определения(вычисления) площади ($P \pm \Delta P$), м ²			3076±19		
3.	Формула, примененная для вычисления предельной погрешности определения площади земельного участка, с подставленными значениями и итоговые (вычисленные) значения (ΔP), м ²			$\Delta P = 3,5 \cdot M_t \cdot \sqrt{P_{\text{Док}}} = 3,5 \cdot 0,10 \cdot \sqrt{3000} = 19$		
4.	Площадь земельного участка согласно сведениям Единого государственного реестра недвижимости ($P_{\text{Кад}}$), м ²			3000		
5.	Оценка расхождения P и $P_{\text{Кад}}$ ($P - P_{\text{Кад}}$), м ²			76		

КАРТА-ПЛАН ТЕРРИТОРИИ

Сведения об уточняемых земельных участках

1	2	3
6.	Предельный минимальный и максимальный размеры земельного участка (Р_{мин} и Р_{макс}), м ²	Р _{мин} =450, Р _{макс} - не установлен
7.	Вид (виды) разрешенного использования	Личное подсобное хозяйство
7.1.	Дополнительные сведения об использовании земельного участка	—
8.	Кадастровый или иной государственный учетный номер (инвентарный) здания, сооружения, объекта незавершенного строительства, расположенного на земельном участке	—
9.	Сведения о земельных участках (землях общего пользования, территории общего пользования), посредством которых обеспечивается доступ	—
10.	Иные сведения	—

4. Пояснения к сведениям об уточняемом земельном участке с кадастровым номером 56:04:0501001:567 :

1.	
----	--

1. Сведения о характерных точках границы уточняемого земельного участка с кадастровым номером 56:04:0501001:568 :

Система координат МСК-субъект 56

Зона № 2

Обозначение характерных точек границ	Координаты, м				Метод определения координат	Формулы, примененные для расчета средней квадратической погрешности определения координат характерных точек границ (M_t), с подставленными в такие формулы значениями и итоговые (вычисленные) значения M_t , м	Описание закрепления точки
	содержатся в Едином государственном реестре недвижимости		определены в результате выполнения комплексных кадастровых работ				
	X	Y	X	Y			
1	2	3	4	5	6	7	8
137	—	—	499432,46	2257499,30	Метод спутниковых геодезических измерений (определений)	Ошибка!	—
н236У	—	—	499442,79	2257504,36	Метод спутниковых геодезических измерений (определений)	Ошибка!	-

КАРТА-ПЛАН ТЕРРИТОРИИ

Сведения об уточняемых земельных участках

н237У	—	—	499430,22	2257529,60	Метод спутниковых геодезических измерений (определений)	Ошибка!	-
н392У	—	—	499405,12	2257517,03	Метод спутниковых геодезических измерений (определений)	Ошибка!	-
н393У	—	—	499318,69	2257473,44	Метод спутниковых геодезических измерений (определений)	Ошибка!	-
н238У	—	—	499331,37	2257448,76	Метод спутниковых геодезических измерений (определений)	Ошибка!	-
137	—	—	499432,46	2257499,30	Метод спутниковых геодезических измерений (определений)	Ошибка!	—
н239У	—	—	499370,96	2257490,19	Метод спутниковых геодезических измерений (определений)	Ошибка!	-
н240У	—	—	499372,05	2257490,68	Метод спутниковых геодезических измерений (определений)	Ошибка!	-
н245У	—	—	499371,57	2257491,75	Метод спутниковых геодезических измерений (определений)	Ошибка!	-
н247У	—	—	499370,48	2257491,26	Метод спутниковых геодезических измерений (определений)	Ошибка!	-

КАРТА-ПЛАН ТЕРРИТОРИИ

Сведения об уточняемых земельных участках

					измерений (определений)		
н239У	—	—	499370,96	2257490,19	Метод спутниковых геодезических измерений (определений)	Ошибка!	-
н250У	—	—	499425,19	2257514,64	Метод спутниковых геодезических измерений (определений)	Ошибка!	-
н251У	—	—	499424,75	2257515,72	Метод спутниковых геодезических измерений (определений)	Ошибка!	-
н252У	—	—	499423,64	2257515,21	Метод спутниковых геодезических измерений (определений)	Ошибка!	-
н275У	—	—	499424,12	2257514,13	Метод спутниковых геодезических измерений (определений)	Ошибка!	-
н250У	—	—	499425,19	2257514,64	Метод спутниковых геодезических измерений (определений)	Ошибка!	-

2. Сведения о частях границ уточняемого земельного участка с кадастровым номером 56:04:0501001:568 :

Обозначение части границ		Горизонтальное проложение (S), м	Описание прохождения части границ	Сведения о согласовании местоположения границ(согласовано/спорное)
от т.	до т.			
1	2	3	4	5
137	н236У	11,50	—	—
н236У	н237У	28,20	—	—
н237У	н392У	28,07	—	—
н392У	н393У	96,80	—	—

КАРТА-ПЛАН ТЕРРИТОРИИ

Сведения об уточняемых земельных участках

н393У	н238У	27,75	—	—
н238У	137	113,02	—	—
н239У	н240У	1,20	—	—
н240У	н245У	1,17	—	—
н245У	н247У	1,20	—	—
н247У	н239У	1,17	—	—
н250У	н251У	1,17	—	—
н251У	н252У	1,22	—	—
н252У	н275У	1,18	—	—
н275У	н250У	1,19	—	—

3. Сведения о характеристиках уточняемого земельного участка с кадастровым номером 56:04:0501001:568 :

№ п/п	Наименование характеристик земельного участка	Значение характеристики
1	2	3
1.	Адрес земельного участка	—
1.1.	Сведения о местоположении земельного участка (при отсутствии адреса) в структурированном в соответствии с федеральной информационной адресной системой виде	обл. Оренбургская, р-н Александровский, с. Ждановка, ул. Первомайская, дом 12
1.2.	Дополнительные сведения о местоположении земельного участка	—
2.	Площадь земельного участка ± величина погрешности определения(вычисления) площади ($P \pm \Delta P$), м ²	3484±19
3.	Формула, примененная для вычисления предельной погрешности определения площади земельного участка, с подставленными значениями и итоговые (вычисленные) значения (ΔP), м ²	$\Delta P = 3,5 \cdot M_t \cdot \sqrt{P_{\text{док}}} = 3,5 \cdot 0,10 \cdot \sqrt{3000} = 19$
4.	Площадь земельного участка согласно сведениям Единого государственного реестра недвижимости ($P_{\text{кад}}$), м ²	3000
5.	Оценка расхождения P и $P_{\text{кад}}$ ($P - P_{\text{кад}}$), м ²	484
6.	Предельный минимальный и максимальный размеры земельного участка ($P_{\text{мин}}$ и $P_{\text{макс}}$), м ²	$P_{\text{мин}}=450$, $P_{\text{макс}}$ - не установлен
7.	Вид (виды) разрешенного использования	Личное подсобное хозяйство
7.1.	Дополнительные сведения об использовании земельного участка	—

КАРТА-ПЛАН ТЕРРИТОРИИ

Сведения об уточняемых земельных участках

1	2	3
8.	Кадастровый или иной государственный учетный номер (инвентарный) здания, сооружения, объекта незавершенного строительства, расположенного на земельном участке	56:04:0501001:1107
9.	Сведения о земельных участках (землях общего пользования, территории общего пользования), посредством которых обеспечивается доступ	—
10.	Иные сведения	—

4. Пояснения к сведениям об уточняемом земельном участке с кадастровым номером 56:04:0501001:568 :

1.	
----	--

1. Сведения о характерных точках границы уточняемого земельного участка с кадастровым номером 56:04:0501001:571 :

Система координат МСК-субъект 56

Зона № 2

Обозначение характерных точек границ	Координаты, м				Метод определения координат	Формулы, примененные для расчета средней квадратической погрешности определения координат характерных точек границ (M _i), с подставленными в такие формулы значениями и итоговые (вычисленные) значения M _i , м	Описание закрепления точки
	содержатся в Едином государственном реестре недвижимости		определены в результате выполнения комплексных кадастровых работ				
	X	Y	X	Y			
1	2	3	4	5	6	7	8
н508У	—	—	499387,08	2257288,08	Метод спутниковых геодезических измерений (определений)	Ошибка!	-
н509У	—	—	499378,71	2257303,65	Метод спутниковых геодезических измерений (определений)	Ошибка!	-
189	—	—	499369,14	2257320,24	Метод спутниковых геодезических измерений (определений)	Ошибка!	—

КАРТА-ПЛАН ТЕРРИТОРИИ

Сведения об уточняемых земельных участках

195	—	—	499336,74	2257302,24	Метод спутниковых геодезических измерений (определений)	Ошибка!	—
194	—	—	499332,91	2257298,39	Метод спутниковых геодезических измерений (определений)	Ошибка!	—
193	—	—	499332,27	2257299,76	Метод спутниковых геодезических измерений (определений)	Ошибка!	—
192	—	—	499324,34	2257295,72	Метод спутниковых геодезических измерений (определений)	Ошибка!	—
191	—	—	499323,87	2257297,24	Метод спутниковых геодезических измерений (определений)	Ошибка!	—
190	—	—	499265,46	2257271,36	Метод спутниковых геодезических измерений (определений)	Ошибка!	—
н510У	—	—	499273,46	2257255,60	Метод спутниковых геодезических измерений (определений)	Ошибка!	-
н508У	—	—	499387,08	2257288,08	Метод спутниковых геодезических измерений (определений)	Ошибка!	-

2. Сведения о частях границ уточняемого земельного участка с кадастровым номером 56:04:0501001:571 :

Обозначение части границ		Горизонтальное проложение (S), м	Описание прохождения части границ	Сведения о согласовании местоположения границ(согласовано/спорное)
от т.	до т.			

КАРТА-ПЛАН ТЕРРИТОРИИ

Сведения об уточняемых земельных участках

1	2	3	4	5
н508У	н509У	17,68	—	—
н509У	189	19,15	—	—
189	195	37,06	—	—
195	194	5,43	—	—
194	193	1,51	—	—
193	192	8,90	—	—
192	191	1,59	—	—
191	190	63,89	—	—
190	н510У	17,67	—	—
н510У	н508У	118,17	—	—

3. Сведения о характеристиках уточняемого земельного участка с кадастровым номером 56:04:0501001:571 :

№ п/п	Наименование характеристик земельного участка	Значение характеристики
1	2	3
1.	Адрес земельного участка	—
1.1.	Сведения о местоположении земельного участка (при отсутствии адреса) в структурированном в соответствии с федеральной информационной адресной системой виде	обл. Оренбургская, р-н Александровский, с. Ждановка, ул. Первомайская, дом 1
1.2.	Дополнительные сведения о местоположении земельного участка	—
2.	Площадь земельного участка ± величина погрешности определения(вычисления) площади ($P \pm \Delta P$), м ²	3000±19
3.	Формула, примененная для вычисления предельной погрешности определения площади земельного участка, с подставленными значениями и итоговые (вычисленные) значения (ΔP), м ²	$\Delta P = 3,5 \cdot M_t \cdot \sqrt{P_{\text{ДОК}}} = 3,5 \cdot 0,10 \cdot \sqrt{3000} = 19$
4.	Площадь земельного участка согласно сведениям Единого государственного реестра недвижимости ($P_{\text{кад}}$), м ²	3000
5.	Оценка расхождения P и $P_{\text{кад}}$ ($P - P_{\text{кад}}$), м ²	0
6.	Предельный минимальный и максимальный размеры земельного участка ($P_{\text{мин}}$ и $P_{\text{макс}}$), м ²	$P_{\text{мин}}=450$, $P_{\text{макс}}$ - не установлен
7.	Вид (виды) разрешенного использования	Личное подсобное хозяйство
7.1.	Дополнительные сведения об использовании земельного участка	—
8.	Кадастровый или иной государственный учетный номер (инвентарный) здания, сооружения, объекта незавершенного строительства, расположенного на земельном участке	56:04:0501001:1370

КАРТА-ПЛАН ТЕРРИТОРИИ

Сведения об уточняемых земельных участках

1	2	3
9.	Сведения о земельных участках (землях общего пользования, территории общего пользования), посредством которых обеспечивается доступ	—
10.	Иные сведения	—

4. Пояснения к сведениям об уточняемом земельном участке с кадастровым номером 56:04:0501001:571 :

1.	
----	--

1. Сведения о характерных точках границы уточняемого земельного участка с кадастровым номером 56:04:0501001:573 :

Система координат МСК-субъект 56

Зона № 2

Обозначение характерных точек границ	Координаты, м				Метод определения координат	Формулы, примененные для расчета средней квадратической погрешности определения координат характерных точек границ (M_t), с подставленными в такие формулы значениями и итоговые (вычисленные) значения M_t , м	Описание закрепления точки
	содержатся в Едином государственном реестре недвижимости		определены в результате выполнения комплексных кадастровых работ				
	X	Y	X	Y			
1	2	3	4	5	6	7	8
44	—	—	499460,84	2257377,02	Метод спутниковых геодезических измерений (определений)	Ошибка!	—
н383У	—	—	499500,94	2257396,94	Метод спутниковых геодезических измерений (определений)	Ошибка!	-
н384У	—	—	499489,15	2257421,85	Метод спутниковых геодезических измерений (определений)	Ошибка!	-
н385У	—	—	499373,29	2257365,59	Метод спутниковых геодезических измерений (определений)	Ошибка!	-

КАРТА-ПЛАН ТЕРРИТОРИИ

Сведения об уточняемых земельных участках

					измерений (определений)		
н386У	—	—	499379,63	2257355,02	Метод спутниковых геодезических измерений (определений)	Ошибка!	-
н387У	—	—	499386,74	2257341,35	Метод спутниковых геодезических измерений (определений)	Ошибка!	-
44	—	—	499460,84	2257377,02	Метод спутниковых геодезических измерений (определений)	Ошибка!	—

2. Сведения о частях границ уточняемого земельного участка с кадастровым номером 56:04:0501001:573 :

Обозначение части границ		Горизонтальное проложение (S), м	Описание прохождения части границ	Сведения о согласовании местоположения границ(согласовано/спорное)
от т.	до т.			
1	2	3	4	5
44	н383У	44,78	—	—
н383У	н384У	27,56	—	—
н384У	н385У	128,80	—	—
н385У	н386У	12,33	—	—
н386У	н387У	15,41	—	—
н387У	44	82,24	—	—

3. Сведения о характеристиках уточняемого земельного участка с кадастровым номером 56:04:0501001:573 :

№ п/п	Наименование характеристик земельного участка	Значение характеристики
1	2	3
1.	Адрес земельного участка	—
1.1.	Сведения о местоположении земельного участка (при отсутствии адреса) в структурированном в соответствии с федеральной информационной адресной системой виде	обл. Оренбургская, р-н Александровский, с. Ждановка, ул. Первомайская, дом 4
1.2.	Дополнительные сведения о местоположении земельного участка	—
2.	Площадь земельного участка ± величина погрешности определения(вычисления) площади ($P \pm \Delta P$), м ²	3550±19

КАРТА-ПЛАН ТЕРРИТОРИИ

Сведения об уточняемых земельных участках

1	2	3
3.	Формула, примененная для вычисления предельной погрешности определения площади земельного участка, с подставленными значениями и итоговые (вычисленные) значения (ΔP), м ²	$\Delta P = 3,5 \cdot M_t \cdot \sqrt{P_{\text{ДОК}}} = 3,5 \cdot 0,10 \cdot \sqrt{3000} = 19$
4.	Площадь земельного участка согласно сведениям Единого государственного реестра недвижимости ($P_{\text{кад}}$), м ²	3000
5.	Оценка расхождения P и $P_{\text{кад}}$ ($P - P_{\text{кад}}$), м ²	550
6.	Предельный минимальный и максимальный размеры земельного участка ($P_{\text{мин}}$ и $P_{\text{макс}}$), м ²	$P_{\text{мин}}=450$, $P_{\text{макс}}$ - не установлен
7.	Вид (виды) разрешенного использования	Личное подсобное хозяйство
7.1.	Дополнительные сведения об использовании земельного участка	—
8.	Кадастровый или иной государственный учетный номер (инвентарный) здания, сооружения, объекта незавершенного строительства, расположенного на земельном участке	—
9.	Сведения о земельных участках (землях общего пользования, территории общего пользования), посредством которых обеспечивается доступ	—
10.	Иные сведения	—

4. Пояснения к сведениям об уточняемом земельном участке с кадастровым номером 56:04:0501001:573 :

1.	
----	--

1. Сведения о характерных точках границы уточняемого земельного участка с кадастровым номером 56:04:0501001:574 :

Система координат МСК-субъект 56

Зона № 2

Обозначение характерных точек границ	Координаты, м				Метод определения координат	Формулы, примененные для расчета средней квадратической погрешности определения координат характерных точек границ (M_t), с подставленными в такие формулы значениями и итоговые (вычисленные) значения M_t , м	Описание закрепления точки
	содержатся в Едином государственном реестре недвижимости		определены в результате выполнения комплексных кадастровых работ				
	X	Y	X	Y			
1	2	3	4	5	6	7	8
317	—	—	499324,87	2257400,39	Метод спутниковых геодезических	Ошибка!	—

КАРТА-ПЛАН ТЕРРИТОРИИ

Сведения об уточняемых земельных участках

					измерений (определений)		
н517У	—	—	499319,03	2257412,40	Метод спутниковых геодезических измерений (определений)	Ошибка!	-
н518У	—	—	499310,69	2257427,41	Метод спутниковых геодезических измерений (определений)	Ошибка!	-
н519У	—	—	499217,17	2257377,82	Метод спутниковых геодезических измерений (определений)	Ошибка!	-
316	—	—	499229,60	2257351,96	Метод спутниковых геодезических измерений (определений)	Ошибка!	—
317	—	—	499324,87	2257400,39	Метод спутниковых геодезических измерений (определений)	Ошибка!	—

2. Сведения о частях границ уточняемого земельного участка с кадастровым номером 56:04:0501001:574 :

Обозначение части границ		Горизонтальное проложение (S), м	Описание прохождения части границ	Сведения о согласовании местоположения границ(согласовано/спорное)
от т.	до т.			
1	2	3	4	5
317	н517У	13,35	—	—
н517У	н518У	17,17	—	—
н518У	н519У	105,85	—	—
н519У	316	28,69	—	—
316	317	106,87	—	—

КАРТА-ПЛАН ТЕРРИТОРИИ

Сведения об уточняемых земельных участках

3. Сведения о характеристиках уточняемого земельного участка с кадастровым номером 56:04:0501001:574 :

№ п/п	Наименование характеристик земельного участка	Значение характеристики
1	2	3
1.	Адрес земельного участка	—
1.1.	Сведения о местоположении земельного участка (при отсутствии адреса) в структурированном в соответствии с федеральной информационной адресной системой виде	обл. Оренбургская, р-н Александровский, с. Ждановка, ул. Первомайская, дом 9
1.2.	Дополнительные сведения о местоположении земельного участка	—
2.	Площадь земельного участка ± величина погрешности определения(вычисления) площади ($P \pm \Delta P$), м ²	3154±19
3.	Формула, примененная для вычисления предельной погрешности определения площади земельного участка, с подставленными значениями и итоговые (вычисленные) значения (ΔP), м ²	$\Delta P = 3,5 \cdot M_t \cdot \sqrt{P_{\text{ДОК}}} = 3,5 \cdot 0,10 \cdot \sqrt{3000} = 19$
4.	Площадь земельного участка согласно сведениям Единого государственного реестра недвижимости ($P_{\text{кад}}$), м ²	3000
5.	Оценка расхождения P и $P_{\text{кад}}$ ($P - P_{\text{кад}}$), м ²	154
6.	Предельный минимальный и максимальный размеры земельного участка ($P_{\text{мин}}$ и $P_{\text{макс}}$), м ²	$P_{\text{мин}}=450$, $P_{\text{макс}}$ - не установлен
7.	Вид (виды) разрешенного использования	Личное подсобное хозяйство
7.1.	Дополнительные сведения об использовании земельного участка	—
8.	Кадастровый или иной государственный учетный номер (инвентарный) здания, сооружения, объекта незавершенного строительства, расположенного на земельном участке	56:04:0501001:1388
9.	Сведения о земельных участках (землях общего пользования, территории общего пользования), посредством которых обеспечивается доступ	—
10.	Иные сведения	—

4. Пояснения к сведениям об уточняемом земельном участке с кадастровым номером 56:04:0501001:574 :

1.	
----	--

1. Сведения о характерных точках границы уточняемого земельного участка с кадастровым номером 56:04:0501001:579 :

КАРТА-ПЛАН ТЕРРИТОРИИ

Сведения об уточняемых земельных участках

Система координат МСК-субъект 56

Зона № 2

Обозначение характерных точек границ	Координаты, м				Метод определения координат	Формулы, примененные для расчета средней квадратической погрешности определения координат характерных точек границ (M_t), с подставленными в такие формулы значениями и итоговые (вычисленные) значения M_t , м	Описание закрепления точки
	содержатся в Едином государственном реестре недвижимости		определены в результате выполнения комплексных кадастровых работ				
	X	Y	X	Y			
1	2	3	4	5	6	7	8
248	—	—	498383,05	2257195,05	Метод спутниковых геодезических измерений (определений)	Ошибка!	—
247	—	—	498410,20	2257206,20	Метод спутниковых геодезических измерений (определений)	Ошибка!	—
n147У	—	—	498409,07	2257220,93	Метод спутниковых геодезических измерений (определений)	Ошибка!	-
256	—	—	498400,15	2257242,89	Метод спутниковых геодезических измерений (определений)	Ошибка!	—
257	—	—	498354,81	2257224,23	Метод спутниковых геодезических измерений (определений)	Ошибка!	—
19	—	—	498305,87	2257204,13	Метод спутниковых геодезических измерений (определений)	Ошибка!	—

КАРТА-ПЛАН ТЕРРИТОРИИ

Сведения об уточняемых земельных участках

18	—	—	498310,89	2257188,43	Метод спутниковых геодезических измерений (определений)	Ошибка!	—
250	—	—	498367,02	2257193,66	Метод спутниковых геодезических измерений (определений)	Ошибка!	—
249	—	—	498382,01	2257197,30	Метод спутниковых геодезических измерений (определений)	Ошибка!	—
248	—	—	498383,05	2257195,05	Метод спутниковых геодезических измерений (определений)	Ошибка!	—

2. Сведения о частях границ уточняемого земельного участка с кадастровым номером 56:04:0501001:579 :

Обозначение части границ		Горизонтальное проложение (S), м	Описание прохождения части границ	Сведения о согласовании местоположения границ(согласовано/спорное)
от т.	до т.			
1	2	3	4	5
248	247	29,35	—	—
247	н147У	14,77	—	—
н147У	256	23,70	—	—
256	257	49,03	—	—
257	19	52,91	—	—
19	18	16,48	—	—
18	250	56,37	—	—
250	249	15,43	—	—
249	248	2,48	—	—

3. Сведения о характеристиках уточняемого земельного участка с кадастровым номером 56:04:0501001:579 :

№ п/п	Наименование характеристик земельного участка	Значение характеристики
1	2	3
1.	Адрес земельного участка	—

КАРТА-ПЛАН ТЕРРИТОРИИ

Сведения об уточняемых земельных участках

1	2	3
1.1.	Сведения о местоположении земельного участка (при отсутствии адреса) в структурированном в соответствии с федеральной информационной адресной системой виде	обл. Оренбургская, р-н Александровский, с. Ждановка, ул. Советская, дом 3
1.2.	Дополнительные сведения о местоположении земельного участка	—
2.	Площадь земельного участка \pm величина погрешности определения(вычисления) площади ($P \pm \Delta P$), м ²	3092 \pm 23
3.	Формула, примененная для вычисления предельной погрешности определения площади земельного участка, с подставленными значениями и итоговые (вычисленные) значения (ΔP), м ²	$\Delta P = 3,5 \cdot M_t \cdot \sqrt{P_{\text{ДОК}}} = 3,5 \cdot 0,10 \cdot \sqrt{4300} = 23$
4.	Площадь земельного участка согласно сведениям Единого государственного реестра недвижимости ($P_{\text{кад}}$), м ²	4300
5.	Оценка расхождения P и $P_{\text{кад}}$ ($P - P_{\text{кад}}$), м ²	-1208
6.	Предельный минимальный и максимальный размеры земельного участка ($P_{\text{мин}}$ и $P_{\text{макс}}$), м ²	$P_{\text{мин}}=450$, $P_{\text{макс}}$ - не установлен
7.	Вид (виды) разрешенного использования	Личное подсобное хозяйство
7.1.	Дополнительные сведения об использовании земельного участка	—
8.	Кадастровый или иной государственный учетный номер (инвентарный) здания, сооружения, объекта незавершенного строительства, расположенного на земельном участке	56:04:0501001:1099
9.	Сведения о земельных участках (землях общего пользования, территории общего пользования), посредством которых обеспечивается доступ	—
10.	Иные сведения	—

4. Пояснения к сведениям об уточняемом земельном участке с кадастровым номером 56:04:0501001:579 :

1.

1. Сведения о характерных точках границы уточняемого земельного участка с кадастровым номером 56:04:0501001:581 :

КАРТА-ПЛАН ТЕРРИТОРИИ

Сведения об уточняемых земельных участках

Система координат МСК-субъект 56

Зона № 2

Обозначение характерных точек границ	Координаты, м				Метод определения координат	Формулы, примененные для расчета средней квадратической погрешности определения координат характерных точек границ (M_t), с подставленными в такие формулы значениями и итоговые (вычисленные) значения M_t , м	Описание закрепления точки
	содержатся в Едином государственном реестре недвижимости		определены в результате выполнения комплексных кадастровых работ				
	X	Y	X	Y			
1	2	3	4	5	6	7	8
н182У	—	—	498504,41	2257341,23	Метод спутниковых геодезических измерений (определений)	Ошибка!	-
н183У	—	—	498509,19	2257346,24	Метод спутниковых геодезических измерений (определений)	Ошибка!	-
н184У	—	—	498510,64	2257352,47	Метод спутниковых геодезических измерений (определений)	Ошибка!	-
318	—	—	498497,15	2257384,59	Метод спутниковых геодезических измерений (определений)	Ошибка!	—
319	—	—	498393,38	2257337,99	Метод спутниковых геодезических измерений (определений)	Ошибка!	—
н187У	—	—	498409,67	2257299,76	Метод спутниковых геодезических измерений (определений)	Ошибка!	-

КАРТА-ПЛАН ТЕРРИТОРИИ

Сведения об уточняемых земельных участках

н182У	—	—	498504,41	2257341,23	Метод спутниковых геодезических измерений (определений)	Ошибка!	-
-------	---	---	-----------	------------	---------------------------------------------------------	----------------	---

2. Сведения о частях границ уточняемого земельного участка с кадастровым номером 56:04:0501001:581 :

Обозначение части границ		Горизонтальное проложение (S), м	Описание прохождения части границ	Сведения о согласовании местоположения границ(согласовано/спорное)
от т.	до т.			
1	2	3	4	5
н182У	н183У	6,92	—	—
н183У	н184У	6,40	—	—
н184У	318	34,84	—	—
318	319	113,75	—	—
319	н187У	41,56	—	—
н187У	н182У	103,42	—	—

3. Сведения о характеристиках уточняемого земельного участка с кадастровым номером 56:04:0501001:581 :

№ п/п	Наименование характеристик земельного участка	Значение характеристики
1	2	3
1.	Адрес земельного участка	—
1.1.	Сведения о местоположении земельного участка (при отсутствии адреса) в структурированном в соответствии с федеральной информационной адресной системой виде	обл. Оренбургская, р-н Александровский, с. Ждановка, ул. Советская, дом 4
1.2.	Дополнительные сведения о местоположении земельного участка	—
2.	Площадь земельного участка ± величина погрешности определения(вычисления) площади ($P \pm \Delta P$), м ²	4755±23
3.	Формула, примененная для вычисления предельной погрешности определения площади земельного участка, с подставленными значениями и итоговые (вычисленные) значения (ΔP), м ²	$\Delta P = 3,5 \cdot M_t \cdot \sqrt{P_{\text{ДОК}}} = 3,5 \cdot 0,10 \cdot \sqrt{4200} = 23$
4.	Площадь земельного участка согласно сведениям Единого государственного реестра недвижимости ($P_{\text{кад}}$), м ²	4200
5.	Оценка расхождения P и $P_{\text{кад}}$ ($P - P_{\text{кад}}$), м ²	555
6.	Предельный минимальный и максимальный размеры земельного участка ($P_{\text{мин}}$ и $P_{\text{макс}}$), м ²	$P_{\text{мин}}=450$, $P_{\text{макс}}$ - не установлен
7.	Вид (виды) разрешенного использования	Для ведения личного подсобного хозяйства
7.1.	Дополнительные сведения об использовании земельного участка	—

КАРТА-ПЛАН ТЕРРИТОРИИ

Сведения об уточняемых земельных участках

1	2	3
8.	Кадастровый или иной государственный учетный номер (инвентарный) здания, сооружения, объекта незавершенного строительства, расположенного на земельном участке	56:04:0501001:1125
9.	Сведения о земельных участках (землях общего пользования, территории общего пользования), посредством которых обеспечивается доступ	—
10.	Иные сведения	—

4. Пояснения к сведениям об уточняемом земельном участке с кадастровым номером 56:04:0501001:581 :

1.	
----	--

1. Сведения о характерных точках границы уточняемого земельного участка с кадастровым номером 56:04:0501001:582 :

Система координат МСК-субъект 56

Зона № 2

Обозначение характерных точек границ	Координаты, м				Метод определения координат	Формулы, примененные для расчета средней квадратической погрешности определения координат характерных точек границ (M _i), с подставленными в такие формулы значениями и итоговые (вычисленные) значения M _i , м	Описание закрепления точки
	содержатся в Едином государственном реестре недвижимости		определены в результате выполнения комплексных кадастровых работ				
	X	Y	X	Y			
1	2	3	4	5	6	7	8
243	—	—	498364,35	2257324,37	Метод спутниковых геодезических измерений (определений)	Ошибка!	—
н140У	—	—	498352,80	2257351,11	Метод спутниковых геодезических измерений (определений)	Ошибка!	-
н141У	—	—	498316,06	2257334,20	Метод спутниковых геодезических измерений (определений)	Ошибка!	-

КАРТА-ПЛАН ТЕРРИТОРИИ

Сведения об уточняемых земельных участках

н142У	—	—	498310,79	2257331,90	Метод спутниковых геодезических измерений (определений)	Ошибка!	-
н143У	—	—	498253,96	2257305,11	Метод спутниковых геодезических измерений (определений)	Ошибка!	-
н144У	—	—	498264,70	2257282,50	Метод спутниковых геодезических измерений (определений)	Ошибка!	-
243	—	—	498364,35	2257324,37	Метод спутниковых геодезических измерений (определений)	Ошибка!	—

2. Сведения о частях границ уточняемого земельного участка с кадастровым номером 56:04:0501001:582 :

Обозначение части границ		Горизонтальное проложение (S), м	Описание прохождения части границ	Сведения о согласовании местоположения границ(согласовано/спорное)
от т.	до т.			
1	2	3	4	5
243	н140У	29,13	—	—
н140У	н141У	40,44	—	—
н141У	н142У	5,75	—	—
н142У	н143У	62,83	—	—
н143У	н144У	25,03	—	—
н144У	243	108,09	—	—

3. Сведения о характеристиках уточняемого земельного участка с кадастровым номером 56:04:0501001:582 :

№ п/п	Наименование характеристик земельного участка	Значение характеристики
1	2	3
1.	Адрес земельного участка	—
1.1.	Сведения о местоположении земельного участка (при отсутствии адреса) в структурированном в соответствии с федеральной информационной адресной системой виде	обл. Оренбургская, р-н Александровский, с. Ждановка, ул. Советская, дом 9
1.2.	Дополнительные сведения о местоположении земельного участка	—

КАРТА-ПЛАН ТЕРРИТОРИИ

Сведения об уточняемых земельных участках

1	2	3
2.	Площадь земельного участка ± величина погрешности определения(вычисления) площади ($P \pm \Delta P$), м ²	2953±20
3.	Формула, примененная для вычисления предельной погрешности определения площади земельного участка, с подставленными значениями и итоговые (вычисленные) значения (ΔP), м ²	$\Delta P = 3,5 \cdot M_t \cdot \sqrt{P_{\text{ДОК}}} = 3,5 \cdot 0,10 \cdot \sqrt{3200} = 20$
4.	Площадь земельного участка согласно сведениям Единого государственного реестра недвижимости ($P_{\text{кад}}$), м ²	3200
5.	Оценка расхождения P и $P_{\text{кад}}$ ($P - P_{\text{кад}}$), м ²	-247
6.	Предельный минимальный и максимальный размеры земельного участка ($P_{\text{мин}}$ и $P_{\text{макс}}$), м ²	$P_{\text{мин}}=450$, $P_{\text{макс}}$ - не установлен
7.	Вид (виды) разрешенного использования	Личное подсобное хозяйство
7.1.	Дополнительные сведения об использовании земельного участка	—
8.	Кадастровый или иной государственный учетный номер (инвентарный) здания, сооружения, объекта незавершенного строительства, расположенного на земельном участке	—
9.	Сведения о земельных участках (землях общего пользования, территории общего пользования), посредством которых обеспечивается доступ	—
10.	Иные сведения	—

4. Пояснения к сведениям об уточняемом земельном участке с кадастровым номером 56:04:0501001:582 :

1.

1. Сведения о характерных точках границы уточняемого земельного участка с кадастровым номером 56:04:0501001:584 :

Система координат МСК-субъект 56

Зона № 2

Обозначение характерных точек границ	Координаты, м				Метод определения координат	Формулы, примененные для расчета средней квадратической погрешности определения координат характерных точек границ (M_t), с подставленными в такие формулы значениями и итоговые (вычисленные) значения M_t , м	Описание закрепления точки
	содержатся в Едином государственном реестре недвижимости		определены в результате выполнения комплексных кадастровых работ				
	X	Y	X	Y			
1	2	3	4	5	6	7	8

КАРТА-ПЛАН ТЕРРИТОРИИ

Сведения об уточняемых земельных участках

н133У	—	—	498313,56	2257355,94	Метод спутниковых геодезических измерений (определений)	Ошибка!	-
н134У	—	—	498344,90	2257369,75	Метод спутниковых геодезических измерений (определений)	Ошибка!	-
н135У	—	—	498331,29	2257402,38	Метод спутниковых геодезических измерений (определений)	Ошибка!	-
н136У	—	—	498232,91	2257359,63	Метод спутниковых геодезических измерений (определений)	Ошибка!	-
н137У	—	—	498242,61	2257328,05	Метод спутниковых геодезических измерений (определений)	Ошибка!	-
н138У	—	—	498309,93	2257356,96	Метод спутниковых геодезических измерений (определений)	Ошибка!	-
н133У	—	—	498313,56	2257355,94	Метод спутниковых геодезических измерений (определений)	Ошибка!	-

2. Сведения о частях границ уточняемого земельного участка с кадастровым номером 56:04:0501001:584 :

Обозначение части границ		Горизонтальное проложение (S), м	Описание прохождения части границ	Сведения о согласовании местоположения границ(согласовано/спорное)
от т.	до т.			
1	2	3	4	5
н133У	н134У	34,25	—	—
н134У	н135У	35,35	—	—
н135У	н136У	107,27	—	—

КАРТА-ПЛАН ТЕРРИТОРИИ

Сведения об уточняемых земельных участках

н136У	н137У	33,04	—	—
н137У	н138У	73,27	—	—
н138У	н133У	3,77	—	—

3. Сведения о характеристиках уточняемого земельного участка с кадастровым номером 56:04:0501001:584 :

№ п/п	Наименование характеристик земельного участка	Значение характеристики
1	2	3
1.	Адрес земельного участка	—
1.1.	Сведения о местоположении земельного участка (при отсутствии адреса) в структурированном в соответствии с федеральной информационной адресной системой виде	обл. Оренбургская, р-н Александровский, с. Ждановка, ул. Советская, дом 13
1.2.	Дополнительные сведения о местоположении земельного участка	—
2.	Площадь земельного участка ± величина погрешности определения(вычисления) площади ($P \pm \Delta P$), м ²	3679±22
3.	Формула, примененная для вычисления предельной погрешности определения площади земельного участка, с подставленными значениями и итоговые (вычисленные) значения (ΔP), м ²	$\Delta P = 3,5 \cdot M_t \cdot \sqrt{P_{\text{док}}} = 3,5 \cdot 0,10 \cdot \sqrt{4000} = 22$
4.	Площадь земельного участка согласно сведениям Единого государственного реестра недвижимости ($P_{\text{кад}}$), м ²	4000
5.	Оценка расхождения P и $P_{\text{кад}}$ ($P - P_{\text{кад}}$), м ²	-321
6.	Предельный минимальный и максимальный размеры земельного участка ($P_{\text{мин}}$ и $P_{\text{макс}}$), м ²	$P_{\text{мин}}=450$, $P_{\text{макс}}$ - не установлен
7.	Вид (виды) разрешенного использования	для ведения личного подсобного х-ва
7.1.	Дополнительные сведения об использовании земельного участка	—
8.	Кадастровый или иной государственный учетный номер (инвентарный) здания, сооружения, объекта незавершенного строительства, расположенного на земельном участке	56:04:0501001:1050
9.	Сведения о земельных участках (землях общего пользования, территории общего пользования), посредством которых обеспечивается доступ	—
10.	Иные сведения	—

4. Пояснения к сведениям об уточняемом земельном участке с кадастровым номером 56:04:0501001:584 :

1.	
----	--

1. Сведения о характерных точках границы уточняемого земельного участка с кадастровым номером 56:04:0501001:587 :

КАРТА-ПЛАН ТЕРРИТОРИИ

Сведения об уточняемых земельных участках

Система координат МСК-субъект 56

Зона № 2

Обозначение характерных точек границ	Координаты, м				Метод определения координат	Формулы, примененные для расчета средней квадратической погрешности определения координат характерных точек границ (M_t), с подставленными в такие формулы значениями и итоговые (вычисленные) значения M_t , м	Описание закрепления точки
	содержатся в Едином государственном реестре недвижимости		определены в результате выполнения комплексных кадастровых работ				
	X	Y	X	Y			
1	2	3	4	5	6	7	8
н129У	—	—	498299,99	2257475,07	Метод спутниковых геодезических измерений (определений)	Ошибка!	-
н126У	—	—	498287,22	2257505,84	Метод спутниковых геодезических измерений (определений)	Ошибка!	-
н128У	—	—	498190,99	2257466,56	Метод спутниковых геодезических измерений (определений)	Ошибка!	-
н130У	—	—	498182,45	2257462,81	Метод спутниковых геодезических измерений (определений)	Ошибка!	-
н131У	—	—	498197,88	2257429,59	Метод спутниковых геодезических измерений (определений)	Ошибка!	-
364	—	—	498200,92	2257430,88	Метод спутниковых геодезических измерений (определений)	Ошибка!	—

КАРТА-ПЛАН ТЕРРИТОРИИ

Сведения об уточняемых земельных участках

н129У	—	—	498299,99	2257475,07	Метод спутниковых геодезических измерений (определений)	Ошибка!	-
-------	---	---	-----------	------------	---------------------------------------------------------	----------------	---

2. Сведения о частях границ уточняемого земельного участка с кадастровым номером 56:04:0501001:587 :

Обозначение части границ		Горизонтальное проложение (S), м	Описание прохождения части границ	Сведения о согласовании местоположения границ(согласовано/спорное)
от т.	до т.			
1	2	3	4	5
н129У	н126У	33,31	—	—
н126У	н128У	103,94	—	—
н128У	н130У	9,33	—	—
н130У	н131У	36,63	—	—
н131У	364	3,30	—	—
364	н129У	108,48	—	—

3. Сведения о характеристиках уточняемого земельного участка с кадастровым номером 56:04:0501001:587 :

№ п/п	Наименование характеристик земельного участка	Значение характеристики
1	2	3
1.	Адрес земельного участка	—
1.1.	Сведения о местоположении земельного участка (при отсутствии адреса) в структурированном в соответствии с федеральной информационной адресной системой виде	обл. Оренбургская, р-н Александровский, с. Ждановка, ул. Советская, дом 19
1.2.	Дополнительные сведения о местоположении земельного участка	—
2.	Площадь земельного участка ± величина погрешности определения(вычисления) площади ($P \pm \Delta P$), м ²	3950±23
3.	Формула, примененная для вычисления предельной погрешности определения площади земельного участка, с подставленными значениями и итоговые (вычисленные) значения (ΔP), м ²	$\Delta P = 3,5 \cdot M_t \cdot \sqrt{P_{\text{ДОК}}} = 3,5 \cdot 0,10 \cdot \sqrt{4400} = 23$
4.	Площадь земельного участка согласно сведениям Единого государственного реестра недвижимости ($P_{\text{кад}}$), м ²	4400
5.	Оценка расхождения P и $P_{\text{кад}}$ ($P - P_{\text{кад}}$), м ²	-450
6.	Предельный минимальный и максимальный размеры земельного участка ($P_{\text{мин}}$ и $P_{\text{макс}}$), м ²	$P_{\text{мин}}=450$, $P_{\text{макс}}$ - не установлен
7.	Вид (виды) разрешенного использования	Личное подсобное хозяйство
7.1.	Дополнительные сведения об использовании земельного участка	—

КАРТА-ПЛАН ТЕРРИТОРИИ

Сведения об уточняемых земельных участках

1	2	3
8.	Кадастровый или иной государственный учетный номер (инвентарный) здания, сооружения, объекта незавершенного строительства, расположенного на земельном участке	56:04:0501001:896
9.	Сведения о земельных участках (землях общего пользования, территории общего пользования), посредством которых обеспечивается доступ	—
10.	Иные сведения	—

4. Пояснения к сведениям об уточняемом земельном участке с кадастровым номером 56:04:0501001:587 :

1.	
----	--

1. Сведения о характерных точках границы уточняемого земельного участка с кадастровым номером 56:04:0501001:590 :

Система координат МСК-субъект 56

Зона № 2

Обозначение характерных точек границ	Координаты, м				Метод определения координат	Формулы, примененные для расчета средней квадратической погрешности определения координат характерных точек границ (M _i), с подставленными в такие формулы значениями и итоговые (вычисленные) значения M _i , м	Описание закрепления точки
	содержатся в Едином государственном реестре недвижимости		определены в результате выполнения комплексных кадастровых работ				
	X	Y	X	Y			
1	2	3	4	5	6	7	8
н513У	—	—	498411,66	2257560,63	Метод спутниковых геодезических измерений (определений)	Ошибка!	-
н514У	—	—	498394,09	2257599,65	Метод спутниковых геодезических измерений (определений)	Ошибка!	-
н170У	—	—	498295,88	2257559,23	Метод спутниковых геодезических измерений (определений)	Ошибка!	-

КАРТА-ПЛАН ТЕРРИТОРИИ

Сведения об уточняемых земельных участках

н174У	—	—	498313,55	2257519,21	Метод спутниковых геодезических измерений (определений)	Ошибка!	-
н513У	—	—	498411,66	2257560,63	Метод спутниковых геодезических измерений (определений)	Ошибка!	-

2. Сведения о частях границ уточняемого земельного участка с кадастровым номером 56:04:0501001:590 :

Обозначение части границ		Горизонтальное проложение (S), м	Описание прохождения части границ	Сведения о согласовании местоположения границ(согласовано/спорное)
от т.	до т.			
1	2	3	4	5
н513У	н514У	42,79	—	—
н514У	н170У	106,20	—	—
н170У	н174У	43,75	—	—
н174У	н513У	106,50	—	—

3. Сведения о характеристиках уточняемого земельного участка с кадастровым номером 56:04:0501001:590 :

№ п/п	Наименование характеристик земельного участка	Значение характеристики
1	2	3
1.	Адрес земельного участка	—
1.1.	Сведения о местоположении земельного участка (при отсутствии адреса) в структурированном в соответствии с федеральной информационной адресной системой виде	обл. Оренбургская, р-н Александровский, с. Ждановка, ул. Советская, дом 16
1.2.	Дополнительные сведения о местоположении земельного участка	—
2.	Площадь земельного участка ± величина погрешности определения(вычисления) площади ($P \pm \Delta P$), м ²	4600±22
3.	Формула, примененная для вычисления предельной погрешности определения площади земельного участка, с подставленными значениями и итоговые (вычисленные) значения (ΔP), м ²	$\Delta P = 3,5 \cdot M_t \cdot \sqrt{P_{\text{ДОК}}} = 3,5 \cdot 0,10 \cdot \sqrt{4000} = 22$
4.	Площадь земельного участка согласно сведениям Единого государственного реестра недвижимости ($P_{\text{кад}}$), м ²	4000
5.	Оценка расхождения P и $P_{\text{кад}}$ ($P - P_{\text{кад}}$), м ²	600
6.	Предельный минимальный и максимальный размеры земельного участка ($P_{\text{мин}}$ и $P_{\text{макс}}$), м ²	$P_{\text{мин}}=450$, $P_{\text{макс}}$ - не установлен

КАРТА-ПЛАН ТЕРРИТОРИИ

Сведения об уточняемых земельных участках

1	2	3
7.	Вид (виды) разрешенного использования	Личное подсобное хозяйство
7.1.	Дополнительные сведения об использовании земельного участка	—
8.	Кадастровый или иной государственный учетный номер (инвентарный) здания, сооружения, объекта незавершенного строительства, расположенного на земельном участке	56:04:0501001:1091
9.	Сведения о земельных участках (землях общего пользования, территории общего пользования), посредством которых обеспечивается доступ	—
10.	Иные сведения	—

4. Пояснения к сведениям об уточняемом земельном участке с кадастровым номером 56:04:0501001:590 :

1.

1. Сведения о характерных точках границы уточняемого земельного участка с кадастровым номером 56:04:0501001:591 :

Система координат МСК-субъект 56

Зона № 2

Обозначение характерных точек границ	Координаты, м				Метод определения координат	Формулы, примененные для расчета средней квадратической погрешности определения координат характерных точек границ (M_t), с подставленными в такие формулы значениями и итоговые (вычисленные) значения M_t , м	Описание закрепления точки
	содержатся в Едином государственном реестре недвижимости		определены в результате выполнения комплексных кадастровых работ				
	X	Y	X	Y			
1	2	3	4	5	6	7	8
n167У	—	—	498333,72	2257597,46	Метод спутниковых геодезических измерений (определений)	Ошибка!	-
n168У	—	—	498326,38	2257614,58	Метод спутниковых геодезических измерений (определений)	Ошибка!	-
n169У	—	—	498280,75	2257593,48	Метод спутниковых геодезических	Ошибка!	-

КАРТА-ПЛАН ТЕРРИТОРИИ

Сведения об уточняемых земельных участках

					измерений (определений)		
н170У	—	—	498295,88	2257559,23	Метод спутниковых геодезических измерений (определений)	Ошибка!	-
н514У	—	—	498394,09	2257599,65	Метод спутниковых геодезических измерений (определений)	Ошибка!	-
н171У	—	—	498399,97	2257602,07	Метод спутниковых геодезических измерений (определений)	Ошибка!	-
н172У	—	—	498391,46	2257621,39	Метод спутниковых геодезических измерений (определений)	Ошибка!	-
н167У	—	—	498333,72	2257597,46	Метод спутниковых геодезических измерений (определений)	Ошибка!	-

2. Сведения о частях границ уточняемого земельного участка с кадастровым номером 56:04:0501001:591 :

Обозначение части границ		Горизонтальное проложение (S), м	Описание прохождения части границ	Сведения о согласовании местоположения границ(согласовано/спорное)
от т.	до т.			
1	2	3	4	5
н167У	н168У	18,63	—	—
н168У	н169У	50,27	—	—
н169У	н170У	37,44	—	—
н170У	н514У	106,20	—	—
н514У	н171У	6,36	—	—
н171У	н172У	21,11	—	—
н172У	н167У	62,50	—	—

КАРТА-ПЛАН ТЕРРИТОРИИ

Сведения об уточняемых земельных участках

3. Сведения о характеристиках уточняемого земельного участка с кадастровым номером 56:04:0501001:591 :

№ п/п	Наименование характеристик земельного участка	Значение характеристики
1	2	3
1.	Адрес земельного участка	—
1.1.	Сведения о местоположении земельного участка (при отсутствии адреса) в структурированном в соответствии с федеральной информационной адресной системой виде	обл. Оренбургская, р-н Александровский, с. Ждановка, ул. Советская, дом 18
1.2.	Дополнительные сведения о местоположении земельного участка	—
2.	Площадь земельного участка ± величина погрешности определения (вычисления) площади ($P \pm \Delta P$), м ²	3244±22
3.	Формула, примененная для вычисления предельной погрешности определения площади земельного участка, с подставленными значениями и итоговые (вычисленные) значения (ΔP), м ²	$\Delta P = 3,5 \cdot M_t \cdot \sqrt{P_{\text{ДОК}}} = 3,5 \cdot 0,10 \cdot \sqrt{4100} = 22$
4.	Площадь земельного участка согласно сведениям Единого государственного реестра недвижимости ($P_{\text{кад}}$), м ²	4100
5.	Оценка расхождения P и $P_{\text{кад}}$ ($P - P_{\text{кад}}$), м ²	-856
6.	Предельный минимальный и максимальный размеры земельного участка ($P_{\text{мин}}$ и $P_{\text{макс}}$), м ²	$P_{\text{мин}}=450$, $P_{\text{макс}}$ - не установлен
7.	Вид (виды) разрешенного использования	Личное подсобное хозяйство
7.1.	Дополнительные сведения об использовании земельного участка	—
8.	Кадастровый или иной государственный учетный номер (инвентарный) здания, сооружения, объекта незавершенного строительства, расположенного на земельном участке	—
9.	Сведения о земельных участках (землях общего пользования, территории общего пользования), посредством которых обеспечивается доступ	—
10.	Иные сведения	—

4. Пояснения к сведениям об уточняемом земельном участке с кадастровым номером 56:04:0501001:591 :

1.

1. Сведения о характерных точках границы уточняемого земельного участка с кадастровым номером 56:04:0501001:593 :

КАРТА-ПЛАН ТЕРРИТОРИИ

Сведения об уточняемых земельных участках

Система координат МСК-субъект 56

Зона № 2

Обозначение характерных точек границ	Координаты, м				Метод определения координат	Формулы, примененные для расчета средней квадратической погрешности определения координат характерных точек границ (M_t), с подставленными в такие формулы значениями и итоговые (вычисленные) значения M_t , м	Описание закрепления точки
	содержатся в Едином государственном реестре недвижимости		определены в результате выполнения комплексных кадастровых работ				
	X	Y	X	Y			
1	2	3	4	5	6	7	8
н164У	—	—	498309,76	2257653,68	Метод спутниковых геодезических измерений (определений)	Ошибка!	-
н166У	—	—	498346,88	2257668,14	Метод спутниковых геодезических измерений (определений)	Ошибка!	-
н609У	—	—	498331,60	2257703,36	Метод спутниковых геодезических измерений (определений)	Ошибка!	-
н158У	—	—	498295,14	2257689,39	Метод спутниковых геодезических измерений (определений)	Ошибка!	-
н163У	—	—	498246,49	2257669,49	Метод спутниковых геодезических измерений (определений)	Ошибка!	-
н165У	—	—	498263,56	2257631,45	Метод спутниковых геодезических измерений (определений)	Ошибка!	-

КАРТА-ПЛАН ТЕРРИТОРИИ

Сведения об уточняемых земельных участках

н164У	—	—	498309,76	2257653,68	Метод спутниковых геодезических измерений (определений)	Ошибка!	-
-------	---	---	-----------	------------	------------------------------------------------------------------	---------	---

2. Сведения о частях границ уточняемого земельного участка с кадастровым номером 56:04:0501001:593 :

Обозначение части границ		Горизонтальное проложение (S), м	Описание прохождения части границ	Сведения о согласовании местоположения границ(согласовано/спорное)
от т.	до т.			
1	2	3	4	5
н164У	н166У	39,84	—	—
н166У	н609У	38,39	—	—
н609У	н158У	39,04	—	—
н158У	н163У	52,56	—	—
н163У	н165У	41,69	—	—
н165У	н164У	51,27	—	—

3. Сведения о характеристиках уточняемого земельного участка с кадастровым номером 56:04:0501001:593 :

№ п/п	Наименование характеристик земельного участка	Значение характеристики
1	2	3
1.	Адрес земельного участка	—
1.1.	Сведения о местоположении земельного участка (при отсутствии адреса) в структурированном в соответствии с федеральной информационной адресной системой виде	обл. Оренбургская, р-н Александровский, с. Ждановка, ул. Советская, дом 22
1.2.	Дополнительные сведения о местоположении земельного участка	—
2.	Площадь земельного участка ± величина погрешности определения(вычисления) площади ($P \pm \Delta P$), м ²	3600±19
3.	Формула, примененная для вычисления предельной погрешности определения площади земельного участка, с подставленными значениями и итоговые (вычисленные) значения (ΔP), м ²	$\Delta P = 3,5 \cdot M_t \cdot \sqrt{P_{\text{ДОК}}} = 3,5 \cdot 0,10 \cdot \sqrt{3000} = 19$
4.	Площадь земельного участка согласно сведениям Единого государственного реестра недвижимости ($P_{\text{кад}}$), м ²	3000
5.	Оценка расхождения P и $P_{\text{кад}}$ ($P - P_{\text{кад}}$), м ²	600
6.	Предельный минимальный и максимальный размеры земельного участка ($P_{\text{мин}}$ и $P_{\text{макс}}$), м ²	$P_{\text{мин}}=450$, $P_{\text{макс}}$ - не установлен
7.	Вид (виды) разрешенного использования	Личное подсобное хозяйство
7.1.	Дополнительные сведения об использовании земельного участка	—

КАРТА-ПЛАН ТЕРРИТОРИИ

Сведения об уточняемых земельных участках

1	2	3
8.	Кадастровый или иной государственный учетный номер (инвентарный) здания, сооружения, объекта незавершенного строительства, расположенного на земельном участке	56:04:0501001:1421
9.	Сведения о земельных участках (землях общего пользования, территории общего пользования), посредством которых обеспечивается доступ	—
10.	Иные сведения	—

4. Пояснения к сведениям об уточняемом земельном участке с кадастровым номером 56:04:0501001:593 :

1.	
----	--

1. Сведения о характерных точках границы уточняемого земельного участка с кадастровым номером 56:04:0501001:594 :

Система координат МСК-субъект 56

Зона № 2

Обозначение характерных точек границ	Координаты, м				Метод определения координат	Формулы, примененные для расчета средней квадратической погрешности определения координат характерных точек границ (M _i), с подставленными в такие формулы значениями и итоговые (вычисленные) значения M _i , м	Описание закрепления точки
	содержатся в Едином государственном реестре недвижимости		определены в результате выполнения комплексных кадастровых работ				
	X	Y	X	Y			
1	2	3	4	5	6	7	8
н158У	—	—	498295,14	2257689,39	Метод спутниковых геодезических измерений (определений)	Ошибка!	-
н159У	—	—	498351,05	2257710,81	Метод спутниковых геодезических измерений (определений)	Ошибка!	-
н160У	—	—	498338,95	2257737,76	Метод спутниковых геодезических измерений (определений)	Ошибка!	-

КАРТА-ПЛАН ТЕРРИТОРИИ

Сведения об уточняемых земельных участках

н161У	—	—	498282,58	2257715,07	Метод спутниковых геодезических измерений (определений)	Ошибка!	-
н162У	—	—	498235,21	2257694,61	Метод спутниковых геодезических измерений (определений)	Ошибка!	-
н163У	—	—	498246,49	2257669,49	Метод спутниковых геодезических измерений (определений)	Ошибка!	-
н158У	—	—	498295,14	2257689,39	Метод спутниковых геодезических измерений (определений)	Ошибка!	-

2. Сведения о частях границ уточняемого земельного участка с кадастровым номером 56:04:0501001:594 :

Обозначение части границ		Горизонтальное проложение (S), м	Описание прохождения части границ	Сведения о согласовании местоположения границ(согласовано/спорное)
от т.	до т.			
1	2	3	4	5
н158У	н159У	59,87	—	—
н159У	н160У	29,54	—	—
н160У	н161У	60,77	—	—
н161У	н162У	51,60	—	—
н162У	н163У	27,54	—	—
н163У	н158У	52,56	—	—

3. Сведения о характеристиках уточняемого земельного участка с кадастровым номером 56:04:0501001:594 :

№ п/п	Наименование характеристик земельного участка	Значение характеристики
1	2	3
1.	Адрес земельного участка	—
1.1.	Сведения о местоположении земельного участка (при отсутствии адреса) в структурированном в соответствии с федеральной информационной адресной системой виде	Оренбургская область, Александровский район, село Ждановка, улица Советская, дом 24
1.2.	Дополнительные сведения о местоположении земельного участка	—

КАРТА-ПЛАН ТЕРРИТОРИИ

Сведения об уточняемых земельных участках

1	2	3
2.	Площадь земельного участка ± величина погрешности определения(вычисления) площади ($P \pm \Delta P$), м ²	3209±19
3.	Формула, примененная для вычисления предельной погрешности определения площади земельного участка, с подставленными значениями и итоговые (вычисленные) значения (ΔP), м ²	$\Delta P = 3,5 \cdot M_t \cdot \sqrt{P_{\text{ДОК}}} = 3,5 \cdot 0,10 \cdot \sqrt{2900} = 19$
4.	Площадь земельного участка согласно сведениям Единого государственного реестра недвижимости ($P_{\text{кад}}$), м ²	2900
5.	Оценка расхождения P и $P_{\text{кад}}$ ($P - P_{\text{кад}}$), м ²	309
6.	Предельный минимальный и максимальный размеры земельного участка ($P_{\text{мин}}$ и $P_{\text{макс}}$), м ²	$P_{\text{мин}}=450$, $P_{\text{макс}}$ - не установлен
7.	Вид (виды) разрешенного использования	Личное подсобное хозяйство
7.1.	Дополнительные сведения об использовании земельного участка	—
8.	Кадастровый или иной государственный учетный номер (инвентарный) здания, сооружения, объекта незавершенного строительства, расположенного на земельном участке	56:04:0501001:939
9.	Сведения о земельных участках (землях общего пользования, территории общего пользования), посредством которых обеспечивается доступ	—
10.	Иные сведения	—

4. Пояснения к сведениям об уточняемом земельном участке с кадастровым номером 56:04:0501001:594 :

1.

1. Сведения о характерных точках границы уточняемого земельного участка с кадастровым номером 56:04:0501001:596 :

Система координат МСК-субъект 56

Зона № 2

Обозначение характерных точек границ	Координаты, м				Метод определения координат	Формулы, примененные для расчета средней квадратической погрешности определения координат характерных точек границ (M_t), с подставленными в такие формулы значениями и итоговые (вычисленные) значения M_t , м	Описание закрепления точки
	содержатся в Едином государственном реестре недвижимости		определены в результате выполнения комплексных кадастровых работ				
	X	Y	X	Y			
1	2	3	4	5	6	7	8

КАРТА-ПЛАН ТЕРРИТОРИИ

Сведения об уточняемых земельных участках

н152У	—	—	498319,89	2257784,28	Метод спутниковых геодезических измерений (определений)	Ошибка!	-
н153У	—	—	498304,71	2257822,71	Метод спутниковых геодезических измерений (определений)	Ошибка!	-
н154У	—	—	498196,73	2257780,67	Метод спутниковых геодезических измерений (определений)	Ошибка!	-
н155У	—	—	498214,28	2257741,40	Метод спутниковых геодезических измерений (определений)	Ошибка!	-
н152У	—	—	498319,89	2257784,28	Метод спутниковых геодезических измерений (определений)	Ошибка!	-

2. Сведения о частях границ уточняемого земельного участка с кадастровым номером 56:04:0501001:596 :

Обозначение части границ		Горизонтальное проложение (S), м	Описание прохождения части границ	Сведения о согласовании местоположения границ(согласовано/спорное)
от т.	до т.			
1	2	3	4	5
н152У	н153У	41,32	—	—
н153У	н154У	115,88	—	—
н154У	н155У	43,01	—	—
н155У	н152У	113,98	—	—

3. Сведения о характеристиках уточняемого земельного участка с кадастровым номером 56:04:0501001:596 :

№ п/п	Наименование характеристик земельного участка	Значение характеристики
1	2	3
1.	Адрес земельного участка	—

КАРТА-ПЛАН ТЕРРИТОРИИ

Сведения об уточняемых земельных участках

1	2	3
1.1.	Сведения о местоположении земельного участка (при отсутствии адреса) в структурированном в соответствии с федеральной информационной адресной системой виде	обл. Оренбургская, р-н Александровский, с. Ждановка, ул. Советская, дом 28
1.2.	Дополнительные сведения о местоположении земельного участка	—
2.	Площадь земельного участка \pm величина погрешности определения(вычисления) площади ($P \pm \Delta P$), м ²	4844 \pm 23
3.	Формула, примененная для вычисления предельной погрешности определения площади земельного участка, с подставленными значениями и итоговые (вычисленные) значения (ΔP), м ²	$\Delta P = 3,5 \cdot M_t \cdot \sqrt{P_{\text{док}}} = 3,5 \cdot 0,10 \cdot \sqrt{4300} = 23$
4.	Площадь земельного участка согласно сведениям Единого государственного реестра недвижимости ($P_{\text{кад}}$), м ²	4300
5.	Оценка расхождения P и $P_{\text{кад}}$ ($P - P_{\text{кад}}$), м ²	544
6.	Предельный минимальный и максимальный размеры земельного участка ($P_{\text{мин}}$ и $P_{\text{макс}}$), м ²	$P_{\text{мин}}=450$, $P_{\text{макс}}$ - не установлен
7.	Вид (виды) разрешенного использования	Личное подсобное хозяйство
7.1.	Дополнительные сведения об использовании земельного участка	—
8.	Кадастровый или иной государственный учетный номер (инвентарный) здания, сооружения, объекта незавершенного строительства, расположенного на земельном участке	56:04:0501001:1245
9.	Сведения о земельных участках (землях общего пользования, территории общего пользования), посредством которых обеспечивается доступ	—
10.	Иные сведения	—

4. Пояснения к сведениям об уточняемом земельном участке с кадастровым номером 56:04:0501001:596 :

1.

1. Сведения о характерных точках границы уточняемого земельного участка с кадастровым номером 56:04:0501001:600 :

КАРТА-ПЛАН ТЕРРИТОРИИ

Сведения об уточняемых земельных участках

Система координат МСК-субъект 56

Зона № 2

Обозначение характерных точек границ	Координаты, м				Метод определения координат	Формулы, примененные для расчета средней квадратической погрешности определения координат характерных точек границ (M _t), с подставленными в такие формулы значениями и итоговые (вычисленные) значения M _t , м	Описание закрепления точки
	содержатся в Едином государственном реестре недвижимости		определены в результате выполнения комплексных кадастровых работ				
	X	Y	X	Y			
1	2	3	4	5	6	7	8
н112У	—	—	498159,27	2257806,61	Метод спутниковых геодезических измерений (определений)	Ошибка!	-
н113У	—	—	498145,13	2257839,86	Метод спутниковых геодезических измерений (определений)	Ошибка!	-
н114У	—	—	498027,53	2257794,84	Метод спутниковых геодезических измерений (определений)	Ошибка!	-
н115У	—	—	498041,79	2257760,89	Метод спутниковых геодезических измерений (определений)	Ошибка!	-
н112У	—	—	498159,27	2257806,61	Метод спутниковых геодезических измерений (определений)	Ошибка!	-

2. Сведения о частях границ уточняемого земельного участка с кадастровым номером 56:04:0501001:600 :

Обозначение части границ		Горизонтальное проложение (S), м	Описание прохождения части границ	Сведения о согласовании местоположения границ(согласовано/спорное)
от т.	до т.			

КАРТА-ПЛАН ТЕРРИТОРИИ

Сведения об уточняемых земельных участках

1	2	3	4	5
н112У	н113У	36,13	—	—
н113У	н114У	125,92	—	—
н114У	н115У	36,82	—	—
н115У	н112У	126,06	—	—

3. Сведения о характеристиках уточняемого земельного участка с кадастровым номером 56:04:0501001:600 :

№ п/п	Наименование характеристик земельного участка	Значение характеристики
1	2	3
1.	Адрес земельного участка	—
1.1.	Сведения о местоположении земельного участка (при отсутствии адреса) в структурированном в соответствии с федеральной информационной адресной системой виде	обл. Оренбургская, р-н Александровский, с. Ждановка, ул. Советская, дом 37
1.2.	Дополнительные сведения о местоположении земельного участка	—
2.	Площадь земельного участка ± величина погрешности определения(вычисления) площади ($P \pm \Delta P$), м ²	4594±25
3.	Формула, примененная для вычисления предельной погрешности определения площади земельного участка, с подставленными значениями и итоговые (вычисленные) значения (ΔP), м ²	$\Delta P = 3,5 \cdot M_t \cdot \sqrt{P_{\text{ДОК}}} = 3,5 \cdot 0,10 \cdot \sqrt{5000} = 25$
4.	Площадь земельного участка согласно сведениям Единого государственного реестра недвижимости ($P_{\text{кад}}$), м ²	5000
5.	Оценка расхождения P и $P_{\text{кад}}$ ($P - P_{\text{кад}}$), м ²	-406
6.	Предельный минимальный и максимальный размеры земельного участка ($P_{\text{мин}}$ и $P_{\text{макс}}$), м ²	$P_{\text{мин}}=450$, $P_{\text{макс}}$ - не установлен
7.	Вид (виды) разрешенного использования	Для ведения личного подсобного хозяйства
7.1.	Дополнительные сведения об использовании земельного участка	—
8.	Кадастровый или иной государственный учетный номер (инвентарный) здания, сооружения, объекта незавершенного строительства, расположенного на земельном участке	56:04:0501001:1392
9.	Сведения о земельных участках (землях общего пользования, территории общего пользования), посредством которых обеспечивается доступ	—
10.	Иные сведения	—

4. Пояснения к сведениям об уточняемом земельном участке с кадастровым номером 56:04:0501001:600 :

1.	
----	--

КАРТА-ПЛАН ТЕРРИТОРИИ

Сведения об уточняемых земельных участках

1. Сведения о характерных точках границы уточняемого земельного участка с кадастровым номером 56:04:0501001:601 :

Система координат МСК-субъект 56

Зона № 2

Обозначение характерных точек границ	Координаты, м				Метод определения координат	Формулы, примененные для расчета средней квадратической погрешности определения координат характерных точек границ (M_t), с подставленными в такие формулы значениями и итоговые (вычисленные) значения M_t , м	Описание закрепления точки
	содержатся в Едином государственном реестре недвижимости		определены в результате выполнения комплексных кадастровых работ				
	X	Y	X	Y			
1	2	3	4	5	6	7	8
н118У	—	—	498139,58	2257712,74	Метод спутниковых геодезических измерений (определений)	Ошибка!	-
н119У	—	—	498190,84	2257732,35	Метод спутниковых геодезических измерений (определений)	Ошибка!	-
н116У	—	—	498174,07	2257771,80	Метод спутниковых геодезических измерений (определений)	Ошибка!	-
н120У	—	—	498069,41	2257730,83	Метод спутниковых геодезических измерений (определений)	Ошибка!	-
н430У	—	—	498086,12	2257691,17	Метод спутниковых геодезических измерений (определений)	Ошибка!	-
н118У	—	—	498139,58	2257712,74	Метод спутниковых геодезических	Ошибка!	-

КАРТА-ПЛАН ТЕРРИТОРИИ

Сведения об уточняемых земельных участках

						измерений (определений)		
2. Сведения о частях границ уточняемого земельного участка с кадастровым номером 56:04:0501001:601 :								
Обозначение части границ		Горизонтальное проложение (S), м	Описание прохождения части границ	Сведения о согласовании местоположения границ(согласовано/спорное)				
от т.	до т.							
1	2	3	4	5				
n118У	n119У	54,88	—					
n119У	n116У	42,87	—					
n116У	n120У	112,39	—					
n120У	n430У	43,04	—					
n430У	n118У	57,65	—					
3. Сведения о характеристиках уточняемого земельного участка с кадастровым номером 56:04:0501001:601 :								
№ п/п	Наименование характеристик земельного участка		Значение характеристики					
1	2		3					
1.	Адрес земельного участка		—					
1.1.	Сведения о местоположении земельного участка (при отсутствии адреса) в структурированном в соответствии с федеральной информационной адресной системой виде		обл. Оренбургская, р-н Александровский, с. Ждановка, ул. Советская, дом 33					
1.2.	Дополнительные сведения о местоположении земельного участка		—					
2.	Площадь земельного участка ± величина погрешности определения(вычисления) площади (Р ± ΔР), м ²		4800±23					
3.	Формула, примененная для вычисления предельной погрешности определения площади земельного участка, с подставленными значениями и итоговые (вычисленные) значения (ΔР), м ²		$\Delta P = 3,5 \cdot M_t \cdot \sqrt{P_{\text{док}}} = 3,5 \cdot 0,10 \cdot \sqrt{4200} = 23$					
4.	Площадь земельного участка согласно сведениям Единого государственного реестра недвижимости (Р _{кад}), м ²		4200					
5.	Оценка расхождения Р и Р _{кад} (Р – Р _{кад}), м ²		600					
6.	Предельный минимальный и максимальный размеры земельного участка (Р _{мин} и Р _{макс}), м ²		Р _{мин} =450, Р _{макс} - не установлен					
7.	Вид (виды) разрешенного использования		Личное подсобное хозяйство					
7.1.	Дополнительные сведения об использовании земельного участка		—					
8.	Кадастровый или иной государственный учетный номер (инвентарный) здания, сооружения, объекта незавершенного строительства, расположенного на земельном участке		—					

КАРТА-ПЛАН ТЕРРИТОРИИ

Сведения об уточняемых земельных участках

1	2	3
9.	Сведения о земельных участках (землях общего пользования, территории общего пользования), посредством которых обеспечивается доступ	—
10.	Иные сведения	—

4. Пояснения к сведениям об уточняемом земельном участке с кадастровым номером 56:04:0501001:601 :

1.	
----	--

1. Сведения о характерных точках границы уточняемого земельного участка с кадастровым номером 56:04:0501001:604 :

Система координат МСК-субъект 56

Зона № 2

Обозначение характерных точек границ	Координаты, м				Метод определения координат	Формулы, примененные для расчета средней квадратической погрешности определения координат характерных точек границ (M_t), с подставленными в такие формулы значениями и итоговые (вычисленные) значения M_t , м	Описание закрепления точки
	содержатся в Едином государственном реестре недвижимости		определены в результате выполнения комплексных кадастровых работ				
	X	Y	X	Y			
1	2	3	4	5	6	7	8
н126У	—	—	498287,22	2257505,84	Метод спутниковых геодезических измерений (определений)	Ошибка!	-
н127У	—	—	498279,38	2257524,74	Метод спутниковых геодезических измерений (определений)	Ошибка!	-
н121У	—	—	498271,56	2257542,93	Метод спутниковых геодезических измерений (определений)	Ошибка!	-
н125У	—	—	498175,64	2257502,70	Метод спутниковых геодезических измерений (определений)	Ошибка!	-

КАРТА-ПЛАН ТЕРРИТОРИИ

Сведения об уточняемых земельных участках

					измерений (определений)		
н128У	—	—	498190,99	2257466,56	Метод спутниковых геодезических измерений (определений)	Ошибка!	-
н126У	—	—	498287,22	2257505,84	Метод спутниковых геодезических измерений (определений)	Ошибка!	-

2. Сведения о частях границ уточняемого земельного участка с кадастровым номером 56:04:0501001:604 :

Обозначение части границ		Горизонтальное положение (S), м	Описание прохождения части границ	Сведения о согласовании местоположения границ(согласовано/спорное)
от т.	до т.			
1	2	3	4	5
н126У	н127У	20,46	—	—
н127У	н121У	19,80	—	—
н121У	н125У	104,01	—	—
н125У	н128У	39,26	—	—
н128У	н126У	103,94	—	—

3. Сведения о характеристиках уточняемого земельного участка с кадастровым номером 56:04:0501001:604 :

№ п/п	Наименование характеристик земельного участка	Значение характеристики
1	2	3
1.	Адрес земельного участка	—
1.1.	Сведения о местоположении земельного участка (при отсутствии адреса) в структурированном в соответствии с федеральной информационной адресной системой виде	обл. Оренбургская, р-н Александровский, с. Ждановка, ул. Советская, дом 21
1.2.	Дополнительные сведения о местоположении земельного участка	—
2.	Площадь земельного участка ± величина погрешности определения(вычисления) площади ($P \pm \Delta P$), м ²	4137±23
3.	Формула, примененная для вычисления предельной погрешности определения площади земельного участка, с подставленными значениями и итоговые (вычисленные) значения (ΔP), м ²	$\Delta P = 3,5 \cdot M_t \cdot \sqrt{P_{\text{Док}}} = 3,5 \cdot 0,10 \cdot \sqrt{4400} = 23$
4.	Площадь земельного участка согласно сведениям Единого государственного реестра недвижимости ($P_{\text{кад}}$), м ²	4400

КАРТА-ПЛАН ТЕРРИТОРИИ

Сведения об уточняемых земельных участках

1	2	3
5.	Оценка расхождения Р и Ркад (Р – Ркад), м ²	-263
6.	Предельный минимальный и максимальный размеры земельного участка (Рмин и Рмакс), м ²	Рмин=450, Рмакс - не установлен
7.	Вид (виды) разрешенного использования	Личное подсобное хозяйство
7.1.	Дополнительные сведения об использовании земельного участка	—
8.	Кадастровый или иной государственный учетный номер (инвентарный) здания, сооружения, объекта незавершенного строительства, расположенного на земельном участке	56:04:0501001:1079
9.	Сведения о земельных участках (землях общего пользования, территории общего пользования), посредством которых обеспечивается доступ	—
10.	Иные сведения	—

4. Пояснения к сведениям об уточняемом земельном участке с кадастровым номером 56:04:0501001:604 :

1.	
----	--

1. Сведения о характерных точках границы уточняемого земельного участка с кадастровым номером 56:04:0501001:605 :

Система координат МСК-субъект 56					Зона № 2		
Обозначение характерных точек границ	Координаты, м				Метод определения координат	Формулы, примененные для расчета средней квадратической погрешности определения координат характерных точек границ (M _i), с подставленными в такие формулы значениями и итоговые (вычисленные) значения M _i , м	Описание закрепления точки
	содержатся в Едином государственном реестре недвижимости		определены в результате выполнения комплексных кадастровых работ				
	X	Y	X	Y			
1	2	3	4	5	6	7	8
252	—	—	498465,23	2257453,92	Метод спутниковых геодезических измерений (определений)	Ошибка!	—
n177У	—	—	498450,62	2257487,10	Метод спутниковых геодезических	Ошибка!	-

КАРТА-ПЛАН ТЕРРИТОРИИ

Сведения об уточняемых земельных участках

					измерений (определений)		
н178У	—	—	498346,09	2257445,54	Метод спутниковых геодезических измерений (определений)	Ошибка!	-
н1046У	—	—	498361,54	2257411,38	Метод спутниковых геодезических измерений (определений)	Ошибка!	-
252	—	—	498465,23	2257453,92	Метод спутниковых геодезических измерений (определений)	Ошибка!	—

2. Сведения о частях границ уточняемого земельного участка с кадастровым номером 56:04:0501001:605 :

Обозначение части границ		Горизонтальное проложение (S), м	Описание прохождения части границ	Сведения о согласовании местоположения границ(согласовано/спорное)
от т.	до т.			
1	2	3	4	5
252	н177У	36,25	—	—
н177У	н178У	112,49	—	—
н178У	н1046У	37,49	—	—
н1046У	252	112,08	—	—

3. Сведения о характеристиках уточняемого земельного участка с кадастровым номером 56:04:0501001:605 :

№ п/п	Наименование характеристик земельного участка	Значение характеристики
1	2	3
1.	Адрес земельного участка	—
1.1.	Сведения о местоположении земельного участка (при отсутствии адреса) в структурированном в соответствии с федеральной информационной адресной системой виде	обл. Оренбургская, р-н Александровский, с. Ждановка, ул. Советская, дом 10
1.2.	Дополнительные сведения о местоположении земельного участка	—
2.	Площадь земельного участка ± величина погрешности определения(вычисления) площади ($P \pm \Delta P$), м ²	4137±21

КАРТА-ПЛАН ТЕРРИТОРИИ

Сведения об уточняемых земельных участках

1	2	3
3.	Формула, примененная для вычисления предельной погрешности определения площади земельного участка, с подставленными значениями и итоговые (вычисленные) значения (ΔP), м ²	$\Delta P = 3,5 \cdot M_t \cdot \sqrt{P_{\text{ДОК}}} = 3,5 \cdot 0,10 \cdot \sqrt{3700} = 21$
4.	Площадь земельного участка согласно сведениям Единого государственного реестра недвижимости ($P_{\text{кад}}$), м ²	3700
5.	Оценка расхождения P и $P_{\text{кад}}$ ($P - P_{\text{кад}}$), м ²	437
6.	Предельный минимальный и максимальный размеры земельного участка ($P_{\text{мин}}$ и $P_{\text{макс}}$), м ²	$P_{\text{мин}}=450$, $P_{\text{макс}}$ - не установлен
7.	Вид (виды) разрешенного использования	Личное подсобное хозяйство
7.1.	Дополнительные сведения об использовании земельного участка	—
8.	Кадастровый или иной государственный учетный номер (инвентарный) здания, сооружения, объекта незавершенного строительства, расположенного на земельном участке	56:04:0501001:1108
9.	Сведения о земельных участках (землях общего пользования, территории общего пользования), посредством которых обеспечивается доступ	—
10.	Иные сведения	—

4. Пояснения к сведениям об уточняемом земельном участке с кадастровым номером 56:04:0501001:605 :

1.	
----	--

1. Сведения о характерных точках границы уточняемого земельного участка с кадастровым номером 56:04:0501001:639 :

Система координат МСК-субъект 56

Зона № 2

Обозначение характерных точек границ	Координаты, м				Метод определения координат	Формулы, примененные для расчета средней квадратической погрешности определения координат характерных точек границ (M_t), с подставленными в такие формулы значениями и итоговые (вычисленные) значения M_t , м	Описание закрепления точки
	содержатся в Едином государственном реестре недвижимости		определены в результате выполнения комплексных кадастровых работ				
	X	Y	X	Y			
1	2	3	4	5	6	7	8
н765У	—	—	498480,17	2257682,75	Метод спутниковых геодезических	Ошибка!	-

КАРТА-ПЛАН ТЕРРИТОРИИ

Сведения об уточняемых земельных участках

№ участка	Код	Код	Площадь участка, кв. м	Площадь застроенной территории, кв. м	Метод измерений (определений)	Точность измерений, м	Средняя квадратическая погрешность, м
н761У	—	—	498459,48	2257729,78	Метод спутниковых геодезических измерений (определений)	Ошибка!	-
н759У	—	—	498437,70	2257721,19	Метод спутниковых геодезических измерений (определений)	Ошибка!	-
н766У	—	—	498458,37	2257673,50	Метод спутниковых геодезических измерений (определений)	Ошибка!	-
н765У	—	—	498480,17	2257682,75	Метод спутниковых геодезических измерений (определений)	Ошибка!	-

2. Сведения о частях границ уточняемого земельного участка с кадастровым номером 56:04:0501001:639 :

Обозначение части границ		Горизонтальное проложение (S), м	Описание прохождения части границ	Сведения о согласовании местоположения границ(согласовано/спорное)
от т.	до т.			
1	2	3	4	5
н765У	н761У	51,38	—	—
н761У	н759У	23,41	—	—
н759У	н766У	51,98	—	—
н766У	н765У	23,68	—	—

3. Сведения о характеристиках уточняемого земельного участка с кадастровым номером 56:04:0501001:639 :

№ п/п	Наименование характеристик земельного участка	Значение характеристики
1	2	3
1.	Адрес земельного участка	—
1.1.	Сведения о местоположении земельного участка (при отсутствии адреса) в структурированном в соответствии с федеральной информационной адресной системой виде	обл. Оренбургская, р-н Александровский, с. Ждановка, ул. Черемушки, дом 24
1.2.	Дополнительные сведения о местоположении земельного участка	—

КАРТА-ПЛАН ТЕРРИТОРИИ

Сведения об уточняемых земельных участках

1	2	3
2.	Площадь земельного участка ± величина погрешности определения(вычисления) площади ($P \pm \Delta P$), м ²	1216±21
3.	Формула, примененная для вычисления предельной погрешности определения площади земельного участка, с подставленными значениями и итоговые (вычисленные) значения (ΔP), м ²	$\Delta P = 3,5 \cdot M_t \cdot \sqrt{P_{\text{ДОК}}} = 3,5 \cdot 0,10 \cdot \sqrt{3500} = 21$
4.	Площадь земельного участка согласно сведениям Единого государственного реестра недвижимости ($P_{\text{кад}}$), м ²	3500
5.	Оценка расхождения P и $P_{\text{кад}}$ ($P - P_{\text{кад}}$), м ²	-2284
6.	Предельный минимальный и максимальный размеры земельного участка ($P_{\text{мин}}$ и $P_{\text{макс}}$), м ²	$P_{\text{мин}}=450$, $P_{\text{макс}}$ - не установлен
7.	Вид (виды) разрешенного использования	Личное подсобное хозяйство
7.1.	Дополнительные сведения об использовании земельного участка	—
8.	Кадастровый или иной государственный учетный номер (инвентарный) здания, сооружения, объекта незавершенного строительства, расположенного на земельном участке	56:04:0501001:1276
9.	Сведения о земельных участках (землях общего пользования, территории общего пользования), посредством которых обеспечивается доступ	—
10.	Иные сведения	—

4. Пояснения к сведениям об уточняемом земельном участке с кадастровым номером 56:04:0501001:639 :

1.

1. Сведения о характерных точках границы уточняемого земельного участка с кадастровым номером 56:04:0501001:640 :

Система координат МСК-субъект 56

Зона № 2

Обозначение характерных точек границ	Координаты, м				Метод определения координат	Формулы, примененные для расчета средней квадратической погрешности определения координат характерных точек границ (M_t), с подставленными в такие формулы значениями и итоговые (вычисленные) значения M_t , м	Описание закрепления точки
	содержатся в Едином государственном реестре недвижимости		определены в результате выполнения комплексных кадастровых работ				
	X	Y	X	Y			
1	2	3	4	5	6	7	8

КАРТА-ПЛАН ТЕРРИТОРИИ

Сведения об уточняемых земельных участках

н763У	—	—	498503,34	2257692,58	Метод спутниковых геодезических измерений (определений)	Ошибка!	-
н764У	—	—	498482,49	2257738,86	Метод спутниковых геодезических измерений (определений)	Ошибка!	-
н761У	—	—	498459,48	2257729,78	Метод спутниковых геодезических измерений (определений)	Ошибка!	-
н765У	—	—	498480,17	2257682,75	Метод спутниковых геодезических измерений (определений)	Ошибка!	-
н763У	—	—	498503,34	2257692,58	Метод спутниковых геодезических измерений (определений)	Ошибка!	-

2. Сведения о частях границ уточняемого земельного участка с кадастровым номером 56:04:0501001:640 :

Обозначение части границ		Горизонтальное проложение (S), м	Описание прохождения части границ	Сведения о согласовании местоположения границ(согласовано/спорное)
от т.	до т.			
1	2	3	4	5
н763У	н764У	50,76	—	—
н764У	н761У	24,74	—	—
н761У	н765У	51,38	—	—
н765У	н763У	25,17	—	—

3. Сведения о характеристиках уточняемого земельного участка с кадастровым номером 56:04:0501001:640 :

№ п/п	Наименование характеристик земельного участка	Значение характеристики
1	2	3
1.	Адрес земельного участка	—

КАРТА-ПЛАН ТЕРРИТОРИИ

Сведения об уточняемых земельных участках

1	2	3
1.1.	Сведения о местоположении земельного участка (при отсутствии адреса) в структурированном в соответствии с федеральной информационной адресной системой виде	обл. Оренбургская, р-н Александровский, с. Ждановка, ул. Черемушки, дом 25
1.2.	Дополнительные сведения о местоположении земельного участка	—
2.	Площадь земельного участка \pm величина погрешности определения(вычисления) площади ($P \pm \Delta P$), м ²	1274 \pm 21
3.	Формула, примененная для вычисления предельной погрешности определения площади земельного участка, с подставленными значениями и итоговые (вычисленные) значения (ΔP), м ²	$\Delta P = 3,5 \cdot M_t \cdot \sqrt{P_{\text{ДОК}}} = 3,5 \cdot 0,10 \cdot \sqrt{3500} = 21$
4.	Площадь земельного участка согласно сведениям Единого государственного реестра недвижимости ($P_{\text{кад}}$), м ²	3500
5.	Оценка расхождения P и $P_{\text{кад}}$ ($P - P_{\text{кад}}$), м ²	-2226
6.	Предельный минимальный и максимальный размеры земельного участка ($P_{\text{мин}}$ и $P_{\text{макс}}$), м ²	$P_{\text{мин}}=450$, $P_{\text{макс}}$ - не установлен
7.	Вид (виды) разрешенного использования	Личное подсобное хозяйство
7.1.	Дополнительные сведения об использовании земельного участка	—
8.	Кадастровый или иной государственный учетный номер (инвентарный) здания, сооружения, объекта незавершенного строительства, расположенного на земельном участке	56:04:0501001:1005
9.	Сведения о земельных участках (землях общего пользования, территории общего пользования), посредством которых обеспечивается доступ	—
10.	Иные сведения	—

4. Пояснения к сведениям об уточняемом земельном участке с кадастровым номером 56:04:0501001:640 :

1.

1. Сведения о характерных точках границы уточняемого земельного участка с кадастровым номером 56:04:0501001:641 :

КАРТА-ПЛАН ТЕРРИТОРИИ

Сведения об уточняемых земельных участках

Система координат МСК-субъект 56

Зона № 2

Обозначение характерных точек границ	Координаты, м				Метод определения координат	Формулы, примененные для расчета средней квадратической погрешности определения координат характерных точек границ (M_t), с подставленными в такие формулы значениями и итоговые (вычисленные) значения M_t , м	Описание закрепления точки
	содержатся в Едином государственном реестре недвижимости		определены в результате выполнения комплексных кадастровых работ				
	X	Y	X	Y			
1	2	3	4	5	6	7	8
н761У	—	—	498459,48	2257729,78	Метод спутниковых геодезических измерений (определений)	Ошибка!	-
н762У	—	—	498437,97	2257778,68	Метод спутниковых геодезических измерений (определений)	Ошибка!	-
н760У	—	—	498415,58	2257769,29	Метод спутниковых геодезических измерений (определений)	Ошибка!	-
н759У	—	—	498437,70	2257721,19	Метод спутниковых геодезических измерений (определений)	Ошибка!	-
н761У	—	—	498459,48	2257729,78	Метод спутниковых геодезических измерений (определений)	Ошибка!	-

2. Сведения о частях границ уточняемого земельного участка с кадастровым номером 56:04:0501001:641 :

Обозначение части границ		Горизонтальное проложение (S), м	Описание прохождения части границ	Сведения о согласовании местоположения границ(согласовано/спорное)
от т.	до т.			

КАРТА-ПЛАН ТЕРРИТОРИИ

Сведения об уточняемых земельных участках

1	2	3	4	5
н761У	н762У	53,42	—	—
н762У	н760У	24,28	—	—
н760У	н759У	52,94	—	—
н759У	н761У	23,41	—	—

3. Сведения о характеристиках уточняемого земельного участка с кадастровым номером 56:04:0501001:641 :

№ п/п	Наименование характеристик земельного участка	Значение характеристики
1	2	3
1.	Адрес земельного участка	—
1.1.	Сведения о местоположении земельного участка (при отсутствии адреса) в структурированном в соответствии с федеральной информационной адресной системой виде	обл. Оренбургская, р-н Александровский, с. Ждановка, ул. Черемушки, дом 27
1.2.	Дополнительные сведения о местоположении земельного участка	—
2.	Площадь земельного участка ± величина погрешности определения(вычисления) площади ($P \pm \Delta P$), м ²	1267±21
3.	Формула, примененная для вычисления предельной погрешности определения площади земельного участка, с подставленными значениями и итоговые (вычисленные) значения (ΔP), м ²	$\Delta P = 3,5 \cdot M_t \cdot \sqrt{P_{\text{ДОК}}} = 3,5 \cdot 0,10 \cdot \sqrt{3500} = 21$
4.	Площадь земельного участка согласно сведениям Единого государственного реестра недвижимости ($P_{\text{кад}}$), м ²	3500
5.	Оценка расхождения P и $P_{\text{кад}}$ ($P - P_{\text{кад}}$), м ²	-2233
6.	Предельный минимальный и максимальный размеры земельного участка ($P_{\text{мин}}$ и $P_{\text{макс}}$), м ²	$P_{\text{мин}}=450$, $P_{\text{макс}}$ - не установлен
7.	Вид (виды) разрешенного использования	Личное подсобное хозяйство
7.1.	Дополнительные сведения об использовании земельного участка	—
8.	Кадастровый или иной государственный учетный номер (инвентарный) здания, сооружения, объекта незавершенного строительства, расположенного на земельном участке	—
9.	Сведения о земельных участках (землях общего пользования, территории общего пользования), посредством которых обеспечивается доступ	—
10.	Иные сведения	—

4. Пояснения к сведениям об уточняемом земельном участке с кадастровым номером 56:04:0501001:641 :

1.	
----	--

КАРТА-ПЛАН ТЕРРИТОРИИ

Сведения об уточняемых земельных участках

1. Сведения о характерных точках границы уточняемого земельного участка с кадастровым номером 56:04:0501001:642 :

Система координат МСК-субъект 56

Зона № 2

Обозначение характерных точек границ	Координаты, м				Метод определения координат	Формулы, примененные для расчета средней квадратической погрешности определения координат характерных точек границ (M_t), с подставленными в такие формулы значениями и итоговые (вычисленные) значения M_t , м	Описание закрепления точки
	содержатся в Едином государственном реестре недвижимости		определены в результате выполнения комплексных кадастровых работ				
	X	Y	X	Y			
1	2	3	4	5	6	7	8
н759У	—	—	498437,70	2257721,19	Метод спутниковых геодезических измерений (определений)	Ошибка!	-
н760У	—	—	498415,58	2257769,29	Метод спутниковых геодезических измерений (определений)	Ошибка!	-
н756У	—	—	498393,27	2257759,94	Метод спутниковых геодезических измерений (определений)	Ошибка!	-
н755У	—	—	498414,71	2257711,64	Метод спутниковых геодезических измерений (определений)	Ошибка!	-
н759У	—	—	498437,70	2257721,19	Метод спутниковых геодезических измерений (определений)	Ошибка!	-

КАРТА-ПЛАН ТЕРРИТОРИИ
Сведения об уточняемых земельных участках

2. Сведения о частях границ уточняемого земельного участка с кадастровым номером 56:04:0501001:642 :

Обозначение части границ		Горизонтальное проложение (S), м	Описание прохождения части границ	Сведения о согласовании местоположения границ(согласовано/спорное)
от т.	до т.			
1	2	3	4	5
н759У	н760У	52,94	—	—
н760У	н756У	24,19	—	—
н756У	н755У	52,84	—	—
н755У	н759У	24,89	—	—

3. Сведения о характеристиках уточняемого земельного участка с кадастровым номером 56:04:0501001:642 :

№ п/п	Наименование характеристик земельного участка	Значение характеристики
1	2	3
1.	Адрес земельного участка	—
1.1.	Сведения о местоположении земельного участка (при отсутствии адреса) в структурированном в соответствии с федеральной информационной адресной системой виде	обл. Оренбургская, р-н Александровский, с. Ждановка, ул. Черемушки, дом 28
1.2.	Дополнительные сведения о местоположении земельного участка	—
2.	Площадь земельного участка ± величина погрешности определения(вычисления) площади ($P \pm \Delta P$), м ²	1298±21
3.	Формула, примененная для вычисления предельной погрешности определения площади земельного участка, с подставленными значениями и итоговые (вычисленные) значения (ΔP), м ²	$\Delta P = 3,5 \cdot M_t \cdot \sqrt{P_{\text{Док}}} = 3,5 \cdot 0,10 \cdot \sqrt{3500} = 21$
4.	Площадь земельного участка согласно сведениям Единого государственного реестра недвижимости ($P_{\text{кад}}$), м ²	3500
5.	Оценка расхождения P и $P_{\text{кад}}$ ($P - P_{\text{кад}}$), м ²	-2202
6.	Предельный минимальный и максимальный размеры земельного участка ($P_{\text{мин}}$ и $P_{\text{макс}}$), м ²	$P_{\text{мин}}=450$, $P_{\text{макс}}$ - не установлен
7.	Вид (виды) разрешенного использования	Личное подсобное хозяйство
7.1.	Дополнительные сведения об использовании земельного участка	—
8.	Кадастровый или иной государственный учетный номер (инвентарный) здания, сооружения, объекта незавершенного строительства, расположенного на земельном участке	—
9.	Сведения о земельных участках (землях общего пользования, территории общего пользования), посредством которых обеспечивается доступ	—
10.	Иные сведения	—

КАРТА-ПЛАН ТЕРРИТОРИИ

Сведения об уточняемых земельных участках

4. Пояснения к сведениям об уточняемом земельном участке с кадастровым номером 56:04:0501001:642 :

1.

1. Сведения о характерных точках границы уточняемого земельного участка с кадастровым номером 56:04:0501001:643 :

Система координат МСК-субъект 56

Зона № 2

Обозначение характерных точек границ	Координаты, м				Метод определения координат	Формулы, примененные для расчета средней квадратической погрешности определения координат характерных точек границ (M_t), с подставленными в такие формулы значениями и итоговые (вычисленные) значения M_t , м	Описание закрепления точки
	содержатся в Едином государственном реестре недвижимости		определены в результате выполнения комплексных кадастровых работ				
	X	Y	X	Y			
1	2	3	4	5	6	7	8
н755У	—	—	498414,71	2257711,64	Метод спутниковых геодезических измерений (определений)	Ошибка!	-
н756У	—	—	498393,27	2257759,94	Метод спутниковых геодезических измерений (определений)	Ошибка!	-
н751У	—	—	498371,47	2257750,80	Метод спутниковых геодезических измерений (определений)	Ошибка!	-
181	—	—	498393,00	2257702,64	Метод спутниковых геодезических измерений (определений)	Ошибка!	—
н755У	—	—	498414,71	2257711,64	Метод спутниковых геодезических	Ошибка!	-

КАРТА-ПЛАН ТЕРРИТОРИИ

Сведения об уточняемых земельных участках

					измерений (определений)		
71	498361,89	2257762,46	—	—	Метод спутниковых геодезических измерений (определений)	Ошибка!	—
72	498338,83	2257815,28	—	—	Метод спутниковых геодезических измерений (определений)	Ошибка!	—
73	498296,52	2257916,82	—	—	Метод спутниковых геодезических измерений (определений)	Ошибка!	—
74	498273,44	2257907,20	—	—	Метод спутниковых геодезических измерений (определений)	Ошибка!	—
75	498304,66	2257832,27	—	—	—	—	—
14	498323,58	2257826,24	—	—	—	—	—
76	498316,64	2257803,30	—	—	—	—	—
77	498336,62	2257750,57	—	—	Метод спутниковых геодезических измерений (определений)	Ошибка!	—

2. Сведения о частях границ уточняемого земельного участка с кадастровым номером 56:04:0501001:643 :

Обозначение части границ		Горизонтальное проложение (S), м	Описание прохождения части границ	Сведения о согласовании местоположения границ(согласовано/спорное)
от т.	до т.			
1	2	3	4	5
н755У	н756У	52,84	—	—
н756У	н751У	23,64	—	—
н751У	181	52,75	—	—
181	н755У	23,50	—	—

КАРТА-ПЛАН ТЕРРИТОРИИ

Сведения об уточняемых земельных участках

3. Сведения о характеристиках уточняемого земельного участка с кадастровым номером 56:04:0501001:643 :

№ п/п	Наименование характеристик земельного участка	Значение характеристики
1	2	3
1.	Адрес земельного участка	—
1.1.	Сведения о местоположении земельного участка (при отсутствии адреса) в структурированном в соответствии с федеральной информационной адресной системой виде	обл. Оренбургская, р-н Александровский, с. Ждановка, ул. Черемушки, дом 29
1.2.	Дополнительные сведения о местоположении земельного участка	—
2.	Площадь земельного участка ± величина погрешности определения(вычисления) площади ($P \pm \Delta P$), м ²	1244±22
3.	Формула, примененная для вычисления предельной погрешности определения площади земельного участка, с подставленными значениями и итоговые (вычисленные) значения (ΔP), м ²	$\Delta P = 3,5 \cdot M_t \cdot \sqrt{P_{\text{ДОК}}} = 3,5 \cdot 0,10 \cdot \sqrt{4055} = 22$
4.	Площадь земельного участка согласно сведениям Единого государственного реестра недвижимости ($P_{\text{кад}}$), м ²	4055
5.	Оценка расхождения P и $P_{\text{кад}}$ ($P - P_{\text{кад}}$), м ²	-2811
6.	Предельный минимальный и максимальный размеры земельного участка ($P_{\text{мин}}$ и $P_{\text{макс}}$), м ²	$P_{\text{мин}}=450$, $P_{\text{макс}}$ - не установлен
7.	Вид (виды) разрешенного использования	Личное подсобное хозяйство
7.1.	Дополнительные сведения об использовании земельного участка	—
8.	Кадастровый или иной государственный учетный номер (инвентарный) здания, сооружения, объекта незавершенного строительства, расположенного на земельном участке	—
9.	Сведения о земельных участках (землях общего пользования, территории общего пользования), посредством которых обеспечивается доступ	—
10.	Иные сведения	—

4. Пояснения к сведениям об уточняемом земельном участке с кадастровым номером 56:04:0501001:643 :

1.

1. Сведения о характерных точках границы уточняемого земельного участка с кадастровым номером 56:04:0501001:644 :

КАРТА-ПЛАН ТЕРРИТОРИИ

Сведения об уточняемых земельных участках

Система координат МСК-субъект 56

Зона № 2

Обозначение характерных точек границ	Координаты, м				Метод определения координат	Формулы, примененные для расчета средней квадратической погрешности определения координат характерных точек границ (M_t), с подставленными в такие формулы значениями и итоговые (вычисленные) значения M_t , м	Описание закрепления точки
	содержатся в Едином государственном реестре недвижимости		определены в результате выполнения комплексных кадастровых работ				
	X	Y	X	Y			
1	2	3	4	5	6	7	8
181	—	—	498393,00	2257702,64	Метод спутниковых геодезических измерений (определений)	Ошибка!	—
н751У	—	—	498371,47	2257750,80	Метод спутниковых геодезических измерений (определений)	Ошибка!	-
н346У	—	—	498351,09	2257742,26	Метод спутниковых геодезических измерений (определений)	Ошибка!	-
н347У	—	—	498350,04	2257738,85	Метод спутниковых геодезических измерений (определений)	Ошибка!	-
н416У	—	—	498370,07	2257693,52	Метод спутниковых геодезических измерений (определений)	Ошибка!	-
181	—	—	498393,00	2257702,64	Метод спутниковых геодезических измерений (определений)	Ошибка!	—

КАРТА-ПЛАН ТЕРРИТОРИИ
Сведения об уточняемых земельных участках

2. Сведения о частях границ уточняемого земельного участка с кадастровым номером 56:04:0501001:644 :

Обозначение части границ		Горизонтальное проложение (S), м	Описание прохождения части границ	Сведения о согласовании местоположения границ(согласовано/спорное)
от т.	до т.			
1	2	3	4	5
181	н751У	52,75	—	—
н751У	н346У	22,10	—	—
н346У	н347У	3,57	—	—
н347У	н416У	49,56	—	—
н416У	181	24,68	—	—

3. Сведения о характеристиках уточняемого земельного участка с кадастровым номером 56:04:0501001:644 :

№ п/п	Наименование характеристик земельного участка	Значение характеристики
1	2	3
1.	Адрес земельного участка	—
1.1.	Сведения о местоположении земельного участка (при отсутствии адреса) в структурированном в соответствии с федеральной информационной адресной системой виде	обл. Оренбургская, р-н Александровский, с. Ждановка, ул. Черемушки, дом 30
1.2.	Дополнительные сведения о местоположении земельного участка	—
2.	Площадь земельного участка ± величина погрешности определения(вычисления) площади ($P \pm \Delta P$), м ²	1286±23
3.	Формула, примененная для вычисления предельной погрешности определения площади земельного участка, с подставленными значениями и итоговые (вычисленные) значения (ΔP), м ²	$\Delta P = 3,5 \cdot M_t \cdot \sqrt{P_{\text{док}}} = 3,5 \cdot 0,10 \cdot \sqrt{4200} = 23$
4.	Площадь земельного участка согласно сведениям Единого государственного реестра недвижимости ($P_{\text{кад}}$), м ²	4200
5.	Оценка расхождения P и $P_{\text{кад}}$ ($P - P_{\text{кад}}$), м ²	-2914
6.	Предельный минимальный и максимальный размеры земельного участка ($P_{\text{мин}}$ и $P_{\text{макс}}$), м ²	$P_{\text{мин}}=450$, $P_{\text{макс}}$ - не установлен
7.	Вид (виды) разрешенного использования	Для ведения личного подсобного хозяйства
7.1.	Дополнительные сведения об использовании земельного участка	—
8.	Кадастровый или иной государственный учетный номер (инвентарный) здания, сооружения, объекта незавершенного строительства, расположенного на земельном участке	56:04:0501001:906
9.	Сведения о земельных участках (землях общего пользования, территории общего пользования), посредством которых обеспечивается доступ	—

КАРТА-ПЛАН ТЕРРИТОРИИ

Сведения об уточняемых земельных участках

1	2	3
10.	Иные сведения	—

4. Пояснения к сведениям об уточняемом земельном участке с кадастровым номером 56:04:0501001:644 :

1.	
-----------	--

1. Сведения о характерных точках границы уточняемого земельного участка с кадастровым номером 56:04:0501001:645 :

Система координат МСК-субъект 56

Зона № 2

Обозначение характерных точек границ	Координаты, м				Метод определения координат	Формулы, примененные для расчета средней квадратической погрешности определения координат характерных точек границ (M_t), с подставленными в такие формулы значениями и итоговые (вычисленные) значения M_t , м	Описание закрепления точки
	содержатся в Едином государственном реестре недвижимости		определены в результате выполнения комплексных кадастровых работ				
	X	Y	X	Y			
1	2	3	4	5	6	7	8
71	—	—	498361,89	2257762,46	Метод спутниковых геодезических измерений (определений)	Ошибка!	—
72	—	—	498338,83	2257815,28	Метод спутниковых геодезических измерений (определений)	Ошибка!	—
73	—	—	498296,52	2257916,82	Метод спутниковых геодезических измерений (определений)	Ошибка!	—
74	—	—	498273,44	2257907,20	Метод спутниковых геодезических измерений (определений)	Ошибка!	—

КАРТА-ПЛАН ТЕРРИТОРИИ

Сведения об уточняемых земельных участках

77	—	—	498336,62	2257750,57	Метод спутниковых геодезических измерений (определений)	Ошибка!	—
71	—	—	498361,89	2257762,46	Метод спутниковых геодезических измерений (определений)	Ошибка!	—

2. Сведения о частях границ уточняемого земельного участка с кадастровым номером 56:04:0501001:645 :

Обозначение части границ		Горизонтальное проложение (S), м	Описание прохождения части границ	Сведения о согласовании местоположения границ(согласовано/спорное)
от т.	до т.			
1	2	3	4	5
71	72	57,63	—	—
72	73	110,00	—	—
73	74	25,00	—	—
74	77	168,89	—	—
77	71	27,93	—	—

3. Сведения о характеристиках уточняемого земельного участка с кадастровым номером 56:04:0501001:645 :

№ п/п	Наименование характеристик земельного участка	Значение характеристики
1	2	3
1.	Адрес земельного участка	—
1.1.	Сведения о местоположении земельного участка (при отсутствии адреса) в структурированном в соответствии с федеральной информационной адресной системой виде	обл. Оренбургская, р-н Александровский, с. Ждановка, ул. Черемушки, дом 31
1.2.	Дополнительные сведения о местоположении земельного участка	—
2.	Площадь земельного участка ± величина погрешности определения(вычисления) площади ($P \pm \Delta P$), м ²	4397±22
3.	Формула, примененная для вычисления предельной погрешности определения площади земельного участка, с подставленными значениями и итоговые (вычисленные) значения (ΔP), м ²	$\Delta P = 3,5 \cdot M_t \cdot \sqrt{P_{\text{Док}}} = 3,5 \cdot 0,10 \cdot \sqrt{3800} = 22$
4.	Площадь земельного участка согласно сведениям Единого государственного реестра недвижимости ($P_{\text{кад}}$), м ²	3800
5.	Оценка расхождения P и $P_{\text{кад}}$ ($P - P_{\text{кад}}$), м ²	597

КАРТА-ПЛАН ТЕРРИТОРИИ

Сведения об уточняемых земельных участках

1	2	3
6.	Предельный минимальный и максимальный размеры земельного участка (Р_{мин} и Р_{макс}), м ²	Р _{мин} =450, Р _{макс} - не установлен
7.	Вид (виды) разрешенного использования	Личное подсобное хозяйство
7.1.	Дополнительные сведения об использовании земельного участка	—
8.	Кадастровый или иной государственный учетный номер (инвентарный) здания, сооружения, объекта незавершенного строительства, расположенного на земельном участке	56:04:0501001:1664
9.	Сведения о земельных участках (землях общего пользования, территории общего пользования), посредством которых обеспечивается доступ	—
10.	Иные сведения	—

4. Пояснения к сведениям об уточняемом земельном участке с кадастровым номером 56:04:0501001:645 :

1.	
----	--

1. Сведения о характерных точках границы уточняемого земельного участка с кадастровым номером 56:04:0501001:646 :

Система координат МСК-субъект 56					Зона № 2		
Обозначение характерных точек границ	Координаты, м				Метод определения координат	Формулы, примененные для расчета средней квадратической погрешности определения координат характерных точек границ (M _t), с подставленными в такие формулы значениями и итоговые (вычисленные) значения M _t , м	Описание закрепления точки
	содержатся в Едином государственном реестре недвижимости		определены в результате выполнения комплексных кадастровых работ				
	X	Y	X	Y			
1	2	3	4	5	6	7	8
н44У	—	—	498384,68	2257773,21	Метод спутниковых геодезических измерений (определений)	Ошибка!	-
н45У	—	—	498361,53	2257825,15	Метод спутниковых геодезических измерений (определений)	Ошибка!	-

КАРТА-ПЛАН ТЕРРИТОРИИ

Сведения об уточняемых земельных участках

н46У	—	—	498318,46	2257931,03	Метод спутниковых геодезических измерений (определений)	Ошибка!	-
н41У	—	—	498294,34	2257922,09	Метод спутниковых геодезических измерений (определений)	Ошибка!	-
73	—	—	498296,52	2257916,82	Метод спутниковых геодезических измерений (определений)	Ошибка!	—
н47У	—	—	498338,84	2257815,28	Метод спутниковых геодезических измерений (определений)	Ошибка!	-
71	—	—	498361,89	2257762,46	Метод спутниковых геодезических измерений (определений)	Ошибка!	—
н44У	—	—	498384,68	2257773,21	Метод спутниковых геодезических измерений (определений)	Ошибка!	-

2. Сведения о частях границ уточняемого земельного участка с кадастровым номером 56:04:0501001:646 :

Обозначение части границ		Горизонтальное проложение (S), м	Описание прохождения части границ	Сведения о согласовании местоположения границ(согласовано/спорное)
от т.	до т.			
1	2	3	4	5
н44У	н45У	56,87	—	—
н45У	н46У	114,30	—	—
н46У	н41У	25,72	—	—
н41У	73	5,70	—	—
73	н47У	110,01	—	—
н47У	71	57,63	—	—
71	н44У	25,20	—	—

КАРТА-ПЛАН ТЕРРИТОРИИ

Сведения об уточняемых земельных участках

3. Сведения о характеристиках уточняемого земельного участка с кадастровым номером 56:04:0501001:646 :

№ п/п	Наименование характеристик земельного участка	Значение характеристики
1	2	3
1.	Адрес земельного участка	—
1.1.	Сведения о местоположении земельного участка (при отсутствии адреса) в структурированном в соответствии с федеральной информационной адресной системой виде	обл. Оренбургская, р-н Александровский, с. Ждановка, ул. Черемушки, дом 32
1.2.	Дополнительные сведения о местоположении земельного участка	—
2.	Площадь земельного участка ± величина погрешности определения(вычисления) площади ($P \pm \Delta P$), м ²	4331±22
3.	Формула, примененная для вычисления предельной погрешности определения площади земельного участка, с подставленными значениями и итоговые (вычисленные) значения (ΔP), м ²	$\Delta P = 3,5 \cdot M_t \cdot \sqrt{P_{\text{ДОК}}} = 3,5 \cdot 0,10 \cdot \sqrt{3800} = 22$
4.	Площадь земельного участка согласно сведениям Единого государственного реестра недвижимости ($P_{\text{кад}}$), м ²	3800
5.	Оценка расхождения P и $P_{\text{кад}}$ ($P - P_{\text{кад}}$), м ²	531
6.	Предельный минимальный и максимальный размеры земельного участка ($P_{\text{мин}}$ и $P_{\text{макс}}$), м ²	$P_{\text{мин}}=450$, $P_{\text{макс}}$ - не установлен
7.	Вид (виды) разрешенного использования	Личное подсобное хозяйство
7.1.	Дополнительные сведения об использовании земельного участка	—
8.	Кадастровый или иной государственный учетный номер (инвентарный) здания, сооружения, объекта незавершенного строительства, расположенного на земельном участке	—
9.	Сведения о земельных участках (землях общего пользования, территории общего пользования), посредством которых обеспечивается доступ	—
10.	Иные сведения	—

4. Пояснения к сведениям об уточняемом земельном участке с кадастровым номером 56:04:0501001:646 :

1.	
----	--

1. Сведения о характерных точках границы уточняемого земельного участка с кадастровым номером 56:04:0501001:647 :

КАРТА-ПЛАН ТЕРРИТОРИИ

Сведения об уточняемых земельных участках

Система координат МСК-субъект 56

Зона № 2

Обозначение характерных точек границ	Координаты, м				Метод определения координат	Формулы, примененные для расчета средней квадратической погрешности определения координат характерных точек границ (M_t), с подставленными в такие формулы значениями и итоговые (вычисленные) значения M_t , м	Описание закрепления точки
	содержатся в Едином государственном реестре недвижимости		определены в результате выполнения комплексных кадастровых работ				
	X	Y	X	Y			
1	2	3	4	5	6	7	8
н51У	—	—	498407,02	2257783,75	Метод спутниковых геодезических измерений (определений)	Ошибка!	-
н748У	—	—	498384,77	2257835,38	Метод спутниковых геодезических измерений (определений)	Ошибка!	-
н749У	—	—	498343,46	2257940,29	Метод спутниковых геодезических измерений (определений)	Ошибка!	-
н46У	—	—	498318,46	2257931,03	Метод спутниковых геодезических измерений (определений)	Ошибка!	-
н45У	—	—	498361,53	2257825,15	Метод спутниковых геодезических измерений (определений)	Ошибка!	-
н44У	—	—	498384,68	2257773,21	Метод спутниковых геодезических измерений (определений)	Ошибка!	-

КАРТА-ПЛАН ТЕРРИТОРИИ

Сведения об уточняемых земельных участках

н51У	—	—	498407,02	2257783,75	Метод спутниковых геодезических измерений (определений)	Ошибка!	-
------	---	---	-----------	------------	------------------------------------------------------------------	---------	---

2. Сведения о частях границ уточняемого земельного участка с кадастровым номером 56:04:0501001:647 :

Обозначение части границ		Горизонтальное проложение (S), м	Описание прохождения части границ	Сведения о согласовании местоположения границ(согласовано/спорное)
от т.	до т.			
1	2	3	4	5
н51У	н748У	56,22	—	—
н748У	н749У	112,75	—	—
н749У	н46У	26,66	—	—
н46У	н45У	114,30	—	—
н45У	н44У	56,87	—	—
н44У	н51У	24,70	—	—

3. Сведения о характеристиках уточняемого земельного участка с кадастровым номером 56:04:0501001:647 :

№ п/п	Наименование характеристик земельного участка	Значение характеристики
1	2	3
1.	Адрес земельного участка	—
1.1.	Сведения о местоположении земельного участка (при отсутствии адреса) в структурированном в соответствии с федеральной информационной адресной системой виде	обл. Оренбургская, р-н Александровский, с. Ждановка, ул. Черемушки, дом 33
1.2.	Дополнительные сведения о местоположении земельного участка	—
2.	Площадь земельного участка ± величина погрешности определения(вычисления) площади ($P \pm \Delta P$), м ²	4369±22
3.	Формула, примененная для вычисления предельной погрешности определения площади земельного участка, с подставленными значениями и итоговые (вычисленные) значения (ΔP), м ²	$\Delta P = 3,5 \cdot M_t \cdot \sqrt{P_{\text{ДОК}}} = 3,5 \cdot 0,10 \cdot \sqrt{3800} = 22$
4.	Площадь земельного участка согласно сведениям Единого государственного реестра недвижимости ($P_{\text{кад}}$), м ²	3800
5.	Оценка расхождения P и $P_{\text{кад}}$ ($P - P_{\text{кад}}$), м ²	569
6.	Предельный минимальный и максимальный размеры земельного участка ($P_{\text{мин}}$ и $P_{\text{макс}}$), м ²	$P_{\text{мин}}=450$, $P_{\text{макс}}$ - не установлен
7.	Вид (виды) разрешенного использования	Личное подсобное хозяйство
7.1.	Дополнительные сведения об использовании земельного участка	—

КАРТА-ПЛАН ТЕРРИТОРИИ

Сведения об уточняемых земельных участках

1	2	3
8.	Кадастровый или иной государственный учетный номер (инвентарный) здания, сооружения, объекта незавершенного строительства, расположенного на земельном участке	—
9.	Сведения о земельных участках (землях общего пользования, территории общего пользования), посредством которых обеспечивается доступ	—
10.	Иные сведения	—

4. Пояснения к сведениям об уточняемом земельном участке с кадастровым номером 56:04:0501001:647 :

1.	
----	--

1. Сведения о характерных точках границы уточняемого земельного участка с кадастровым номером 56:04:0501001:649 :

Система координат МСК-субъект 56

Зона № 2

Обозначение характерных точек границ	Координаты, м				Метод определения координат	Формулы, примененные для расчета средней квадратической погрешности определения координат характерных точек границ (M _i), с подставленными в такие формулы значениями и итоговые (вычисленные) значения M _i , м	Описание закрепления точки
	содержатся в Едином государственном реестре недвижимости		определены в результате выполнения комплексных кадастровых работ				
	X	Y	X	Y			
1	2	3	4	5	6	7	8
н886У	—	—	499178,76	2257046,53	Метод спутниковых геодезических измерений (определений)	Ошибка!	-
н887У	—	—	499155,38	2257171,36	Метод спутниковых геодезических измерений (определений)	Ошибка!	-
н888У	—	—	499128,63	2257167,11	Метод спутниковых геодезических измерений (определений)	Ошибка!	-

КАРТА-ПЛАН ТЕРРИТОРИИ

Сведения об уточняемых земельных участках

н889У	—	—	499149,68	2257041,44	Метод спутниковых геодезических измерений (определений)	Ошибка!	-
н886У	—	—	499178,76	2257046,53	Метод спутниковых геодезических измерений (определений)	Ошибка!	-

2. Сведения о частях границ уточняемого земельного участка с кадастровым номером 56:04:0501001:649 :

Обозначение части границ		Горизонтальное проложение (S), м	Описание прохождения части границ	Сведения о согласовании местоположения границ(согласовано/спорное)
от т.	до т.			
1	2	3	4	5
н886У	н887У	127,00	—	—
н887У	н888У	27,09	—	—
н888У	н889У	127,42	—	—
н889У	н886У	29,52	—	—

3. Сведения о характеристиках уточняемого земельного участка с кадастровым номером 56:04:0501001:649 :

№ п/п	Наименование характеристик земельного участка	Значение характеристики
1	2	3
1.	Адрес земельного участка	—
1.1.	Сведения о местоположении земельного участка (при отсутствии адреса) в структурированном в соответствии с федеральной информационной адресной системой виде	обл. Оренбургская, р-н Александровский, с. Ждановка, ул. Ленина, дом 51
1.2.	Дополнительные сведения о местоположении земельного участка	—
2.	Площадь земельного участка ± величина погрешности определения(вычисления) площади ($P \pm \Delta P$), м ²	3600±21
3.	Формула, примененная для вычисления предельной погрешности определения площади земельного участка, с подставленными значениями и итоговые (вычисленные) значения (ΔP), м ²	$\Delta P = 3,5 \cdot M_t \cdot \sqrt{P_{\text{ДОК}}} = 3,5 \cdot 0,10 \cdot \sqrt{3600} = 21$
4.	Площадь земельного участка согласно сведениям Единого государственного реестра недвижимости ($P_{\text{кад}}$), м ²	3600
5.	Оценка расхождения P и $P_{\text{кад}}$ ($P - P_{\text{кад}}$), м ²	0
6.	Предельный минимальный и максимальный размеры земельного участка ($P_{\text{мин}}$ и $P_{\text{макс}}$), м ²	$P_{\text{мин}}=450$, $P_{\text{макс}}$ - не установлен

КАРТА-ПЛАН ТЕРРИТОРИИ

Сведения об уточняемых земельных участках

1	2	3
7.	Вид (виды) разрешенного использования	Личное подсобное хозяйство
7.1.	Дополнительные сведения об использовании земельного участка	—
8.	Кадастровый или иной государственный учетный номер (инвентарный) здания, сооружения, объекта незавершенного строительства, расположенного на земельном участке	56:04:0501001:1197
9.	Сведения о земельных участках (землях общего пользования, территории общего пользования), посредством которых обеспечивается доступ	—
10.	Иные сведения	—

4. Пояснения к сведениям об уточняемом земельном участке с кадастровым номером 56:04:0501001:649 :

1.

1. Сведения о характерных точках границы уточняемого земельного участка с кадастровым номером 56:04:0501001:651 :

Система координат МСК-субъект 56

Зона № 2

Обозначение характерных точек границ	Координаты, м				Метод определения координат	Формулы, примененные для расчета средней квадратической погрешности определения координат характерных точек границ (M_t), с подставленными в такие формулы значениями и итоговые (вычисленные) значения M_t , м	Описание закрепления точки
	содержатся в Едином государственном реестре недвижимости		определены в результате выполнения комплексных кадастровых работ				
	X	Y	X	Y			
1	2	3	4	5	6	7	8
н953У	—	—	499000,76	2256885,52	Метод спутниковых геодезических измерений (определений)	Ошибка!	-
н954У	—	—	499006,35	2256974,18	Метод спутниковых геодезических измерений (определений)	Ошибка!	-
н955У	—	—	499001,79	2256974,85	Метод спутниковых геодезических	Ошибка!	-

КАРТА-ПЛАН ТЕРРИТОРИИ

Сведения об уточняемых земельных участках

					измерений (определений)		
н956У	—	—	499004,42	2256999,09	Метод спутниковых геодезических измерений (определений)	Ошибка!	-
н952У	—	—	498984,58	2257001,53	Метод спутниковых геодезических измерений (определений)	Ошибка!	-
н951У	—	—	498968,99	2256874,48	Метод спутниковых геодезических измерений (определений)	Ошибка!	-
н957У	—	—	498968,54	2256870,83	Метод спутниковых геодезических измерений (определений)	Ошибка!	-
н958У	—	—	498999,59	2256867,35	Метод спутниковых геодезических измерений (определений)	Ошибка!	-
н953У	—	—	499000,76	2256885,52	Метод спутниковых геодезических измерений (определений)	Ошибка!	-

2. Сведения о частях границ уточняемого земельного участка с кадастровым номером 56:04:0501001:651 :

Обозначение части границ		Горизонтальное проложение (S), м	Описание прохождения части границ	Сведения о согласовании местоположения границ(согласовано/спорное)
от т.	до т.			
1	2	3	4	5
н953У	н954У	88,84	—	—
н954У	н955У	4,61	—	—
н955У	н956У	24,38	—	—
н956У	н952У	19,99	—	—
н952У	н951У	128,00	—	—

КАРТА-ПЛАН ТЕРРИТОРИИ

Сведения об уточняемых земельных участках

н951У	н957У	3,68	—	—
н957У	н958У	31,24	—	—
н958У	н953У	18,21	—	—

3. Сведения о характеристиках уточняемого земельного участка с кадастровым номером 56:04:0501001:651 :

№ п/п	Наименование характеристик земельного участка	Значение характеристики
1	2	3
1.	Адрес земельного участка	—
1.1.	Сведения о местоположении земельного участка (при отсутствии адреса) в структурированном в соответствии с федеральной информационной адресной системой виде	обл. Оренбургская, р-н Александровский, с. Ждановка, ул. Ленина, дом 52
1.2.	Дополнительные сведения о местоположении земельного участка	—
2.	Площадь земельного участка ± величина погрешности определения(вычисления) площади ($P \pm \Delta P$), м ²	3502±21
3.	Формула, примененная для вычисления предельной погрешности определения площади земельного участка, с подставленными значениями и итоговые (вычисленные) значения (ΔP), м ²	$\Delta P = 3,5 \cdot M_t \cdot \sqrt{P_{\text{док}}} = 3,5 \cdot 0,10 \cdot \sqrt{3500} = 21$
4.	Площадь земельного участка согласно сведениям Единого государственного реестра недвижимости ($P_{\text{кад}}$), м ²	3500
5.	Оценка расхождения P и $P_{\text{кад}}$ ($P - P_{\text{кад}}$), м ²	2
6.	Предельный минимальный и максимальный размеры земельного участка ($P_{\text{мин}}$ и $P_{\text{макс}}$), м ²	$P_{\text{мин}}=450$, $P_{\text{макс}}$ - не установлен
7.	Вид (виды) разрешенного использования	Личное подсобное хозяйство
7.1.	Дополнительные сведения об использовании земельного участка	—
8.	Кадастровый или иной государственный учетный номер (инвентарный) здания, сооружения, объекта незавершенного строительства, расположенного на земельном участке	—
9.	Сведения о земельных участках (землях общего пользования, территории общего пользования), посредством которых обеспечивается доступ	—
10.	Иные сведения	—

4. Пояснения к сведениям об уточняемом земельном участке с кадастровым номером 56:04:0501001:651 :

1.	
----	--

1. Сведения о характерных точках границы уточняемого земельного участка с кадастровым номером 56:04:0501001:653 :

КАРТА-ПЛАН ТЕРРИТОРИИ

Сведения об уточняемых земельных участках

Система координат МСК-субъект 56

Зона № 2

Обозначение характерных точек границ	Координаты, м				Метод определения координат	Формулы, примененные для расчета средней квадратической погрешности определения координат характерных точек границ (M_t), с подставленными в такие формулы значениями и итоговые (вычисленные) значения M_t , м	Описание закрепления точки
	содержатся в Едином государственном реестре недвижимости		определены в результате выполнения комплексных кадастровых работ				
	X	Y	X	Y			
1	2	3	4	5	6	7	8
н866У	—	—	499195,22	2257049,61	Метод спутниковых геодезических измерений (определений)	Ошибка!	-
264	—	—	499232,88	2257056,31	Метод спутниковых геодезических измерений (определений)	Ошибка!	—
263	—	—	499220,41	2257111,05	Метод спутниковых геодезических измерений (определений)	Ошибка!	—
н869У	—	—	499209,60	2257189,99	Метод спутниковых геодезических измерений (определений)	Ошибка!	-
н870У	—	—	499171,95	2257184,91	Метод спутниковых геодезических измерений (определений)	Ошибка!	-
н866У	—	—	499195,22	2257049,61	Метод спутниковых геодезических измерений (определений)	Ошибка!	-

КАРТА-ПЛАН ТЕРРИТОРИИ
Сведения об уточняемых земельных участках

2. Сведения о частях границ уточняемого земельного участка с кадастровым номером 56:04:0501001:653 :

Обозначение части границ		Горизонтальное проложение (S), м	Описание прохождения части границ	Сведения о согласовании местоположения границ(согласовано/спорное)
от т.	до т.			
1	2	3	4	5
н866У	264	38,25	—	—
264	263	56,14	—	—
263	н869У	79,68	—	—
н869У	н870У	37,99	—	—
н870У	н866У	137,29	—	—

3. Сведения о характеристиках уточняемого земельного участка с кадастровым номером 56:04:0501001:653 :

№ п/п	Наименование характеристик земельного участка	Значение характеристики
1	2	3
1.	Адрес земельного участка	—
1.1.	Сведения о местоположении земельного участка (при отсутствии адреса) в структурированном в соответствии с федеральной информационной адресной системой виде	обл. Оренбургская, р-н Александровский, с. Ждановка, ул. Ленина, дом 53
1.2.	Дополнительные сведения о местоположении земельного участка	—
2.	Площадь земельного участка ± величина погрешности определения(вычисления) площади ($P \pm \Delta P$), м ²	5005±25
3.	Формула, примененная для вычисления предельной погрешности определения площади земельного участка, с подставленными значениями и итоговые (вычисленные) значения (ΔP), м ²	$\Delta P = 3,5 \cdot M_t \cdot \sqrt{P_{\text{док}}} = 3,5 \cdot 0,10 \cdot \sqrt{5000} = 25$
4.	Площадь земельного участка согласно сведениям Единого государственного реестра недвижимости ($P_{\text{кад}}$), м ²	5000
5.	Оценка расхождения P и $P_{\text{кад}}$ ($P - P_{\text{кад}}$), м ²	5
6.	Предельный минимальный и максимальный размеры земельного участка ($P_{\text{мин}}$ и $P_{\text{макс}}$), м ²	$P_{\text{мин}}=450$, $P_{\text{макс}}$ - не установлен
7.	Вид (виды) разрешенного использования	Личное подсобное хозяйство
7.1.	Дополнительные сведения об использовании земельного участка	—
8.	Кадастровый или иной государственный учетный номер (инвентарный) здания, сооружения, объекта незавершенного строительства, расположенного на земельном участке	56:04:0501001:1059
9.	Сведения о земельных участках (землях общего пользования, территории общего пользования), посредством которых обеспечивается доступ	—

КАРТА-ПЛАН ТЕРРИТОРИИ

Сведения об уточняемых земельных участках

1	2	3
10.	Иные сведения	—

4. Пояснения к сведениям об уточняемом земельном участке с кадастровым номером 56:04:0501001:653 :

1.	
-----------	--

1. Сведения о характерных точках границы уточняемого земельного участка с кадастровым номером 56:04:0501001:654 :

Система координат МСК-субъект 56

Зона № 2

Обозначение характерных точек границ	Координаты, м				Метод определения координат	Формулы, примененные для расчета средней квадратической погрешности определения координат характерных точек границ (M_t), с подставленными в такие формулы значениями и итоговые (вычисленные) значения M_t , м	Описание закрепления точки
	содержатся в Едином государственном реестре недвижимости		определены в результате выполнения комплексных кадастровых работ				
	X	Y	X	Y			
1	2	3	4	5	6	7	8
н871У	—	—	499292,33	2257066,73	Метод спутниковых геодезических измерений (определений)	Ошибка!	-
н872У	—	—	499279,77	2257123,63	Метод спутниковых геодезических измерений (определений)	Ошибка!	-
н873У	—	—	499267,76	2257206,06	Метод спутниковых геодезических измерений (определений)	Ошибка!	-
н874У	—	—	499238,29	2257201,76	Метод спутниковых геодезических измерений (определений)	Ошибка!	-

КАРТА-ПЛАН ТЕРРИТОРИИ

Сведения об уточняемых земельных участках

262	—	—	499249,37	2257121,31	Метод спутниковых геодезических измерений (определений)	Ошибка!	—
261	—	—	499252,61	2257104,01	Метод спутниковых геодезических измерений (определений)	Ошибка!	—
89	—	—	499262,25	2257061,61	Метод спутниковых геодезических измерений (определений)	Ошибка!	—
н871У	—	—	499292,33	2257066,73	Метод спутниковых геодезических измерений (определений)	Ошибка!	-

2. Сведения о частях границ уточняемого земельного участка с кадастровым номером 56:04:0501001:654 :

Обозначение части границ		Горизонтальное проложение (S), м	Описание прохождения части границ	Сведения о согласовании местоположения границ(согласовано/спорное)
от т.	до т.			
1	2	3	4	5
н871У	н872У	58,27	—	—
н872У	н873У	83,30	—	—
н873У	н874У	29,78	—	—
н874У	262	81,21	—	—
262	261	17,60	—	—
261	89	43,48	—	—
89	н871У	30,51	—	—

3. Сведения о характеристиках уточняемого земельного участка с кадастровым номером 56:04:0501001:654 :

№ п/п	Наименование характеристик земельного участка	Значение характеристики
1	2	3
1.	Адрес земельного участка	—
1.1.	Сведения о местоположении земельного участка (при отсутствии адреса) в структурированном в соответствии с федеральной информационной адресной системой виде	обл. Оренбургская, р-н Александровский, с. Ждановка, ул. Ленина, дом 57

КАРТА-ПЛАН ТЕРРИТОРИИ

Сведения об уточняемых земельных участках

1	2	3
1.2.	Дополнительные сведения о местоположении земельного участка	—
2.	Площадь земельного участка ± величина погрешности определения(вычисления) площади ($P \pm \Delta P$), м ²	4301±23
3.	Формула, примененная для вычисления предельной погрешности определения площади земельного участка, с подставленными значениями и итоговые (вычисленные) значения (ΔP), м ²	$\Delta P = 3,5 \cdot M_t \cdot \sqrt{P_{\text{док}}} = 3,5 \cdot 0,10 \cdot \sqrt{4300} = 23$
4.	Площадь земельного участка согласно сведениям Единого государственного реестра недвижимости ($P_{\text{кад}}$), м ²	4300
5.	Оценка расхождения P и $P_{\text{кад}}$ ($P - P_{\text{кад}}$), м ²	1
6.	Предельный минимальный и максимальный размеры земельного участка ($P_{\text{мин}}$ и $P_{\text{макс}}$), м ²	$P_{\text{мин}}=450$, $P_{\text{макс}}$ - не установлен
7.	Вид (виды) разрешенного использования	Личное подсобное хозяйство
7.1.	Дополнительные сведения об использовании земельного участка	—
8.	Кадастровый или иной государственный учетный номер (инвентарный) здания, сооружения, объекта незавершенного строительства, расположенного на земельном участке	—
9.	Сведения о земельных участках (землях общего пользования, территории общего пользования), посредством которых обеспечивается доступ	—
10.	Иные сведения	—

4. Пояснения к сведениям об уточняемом земельном участке с кадастровым номером 56:04:0501001:654 :

1.

1. Сведения о характерных точках границы уточняемого земельного участка с кадастровым номером 56:04:0501001:656 :

Система координат МСК-субъект 56

Зона № 2

Обозначение характерных точек границ	Координаты, м				Метод определения координат	Формулы, примененные для расчета средней квадратической погрешности определения координат характерных точек границ (M_t), с подставленными в такие формулы значениями и итоговые (вычисленные) значения M_t , м	Описание закрепления точки
	содержатся в Едином государственном реестре недвижимости		определены в результате выполнения комплексных кадастровых работ				
	X	Y	X	Y			

КАРТА-ПЛАН ТЕРРИТОРИИ

Сведения об уточняемых земельных участках

1	2	3	4	5	6	7	8
н877У	—	—	499324,70	2257132,30	Метод спутниковых геодезических измерений (определений)	Ошибка!	-
н878У	—	—	499310,01	2257219,09	Метод спутниковых геодезических измерений (определений)	Ошибка!	-
н683У	—	—	499266,91	2257212,04	Метод спутниковых геодезических измерений (определений)	Ошибка!	-
н873У	—	—	499267,76	2257206,06	Метод спутниковых геодезических измерений (определений)	Ошибка!	-
н872У	—	—	499279,77	2257123,63	Метод спутниковых геодезических измерений (определений)	Ошибка!	-
н871У	—	—	499292,33	2257066,73	Метод спутниковых геодезических измерений (определений)	Ошибка!	-
н684У	—	—	499314,62	2257070,37	Метод спутниковых геодезических измерений (определений)	Ошибка!	-
н685У	—	—	499309,18	2257129,53	Метод спутниковых геодезических измерений (определений)	Ошибка!	-
н877У	—	—	499324,70	2257132,30	Метод спутниковых геодезических измерений (определений)	Ошибка!	-

КАРТА-ПЛАН ТЕРРИТОРИИ

Сведения об уточняемых земельных участках

					измерений (определений)	
2. Сведения о частях границ уточняемого земельного участка с кадастровым номером 56:04:0501001:656 :						
Обозначение части границ		Горизонтальное проложение (S), м	Описание прохождения части границ	Сведения о согласовании местоположения границ(согласовано/спорное)		
от т.	до т.					
1	2	3	4	5		
н877У	н878У	88,02	—	—		
н878У	н683У	43,67	—	—		
н683У	н873У	6,04	—	—		
н873У	н872У	83,30	—	—		
н872У	н871У	58,27	—	—		
н871У	н684У	22,59	—	—		
н684У	н685У	59,41	—	—		
н685У	н877У	15,77	—	—		
3. Сведения о характеристиках уточняемого земельного участка с кадастровым номером 56:04:0501001:656 :						
№ п/п	Наименование характеристик земельного участка		Значение характеристики			
1	2		3			
1.	Адрес земельного участка		—			
1.1.	Сведения о местоположении земельного участка (при отсутствии адреса) в структурированном в соответствии с федеральной информационной адресной системой виде		обл. Оренбургская, р-н Александровский, с. Ждановка, ул. Ленина, дом 59			
1.2.	Дополнительные сведения о местоположении земельного участка		—			
2.	Площадь земельного участка ± величина погрешности определения(вычисления) площади ($P \pm \Delta P$), м ²		5503±26			
3.	Формула, примененная для вычисления предельной погрешности определения площади земельного участка, с подставленными значениями и итоговые (вычисленные) значения (ΔP), м ²		$\Delta P = 3,5 \cdot M_t \cdot \sqrt{P_{\text{ДОК}}} = 3,5 \cdot 0,10 \cdot \sqrt{5500} = 26$			
4.	Площадь земельного участка согласно сведениям Единого государственного реестра недвижимости ($P_{\text{кад}}$), м ²		5500			
5.	Оценка расхождения P и $P_{\text{кад}}$ ($P - P_{\text{кад}}$), м ²		3			
6.	Предельный минимальный и максимальный размеры земельного участка ($P_{\text{мин}}$ и $P_{\text{макс}}$), м ²		$P_{\text{мин}}=450$, $P_{\text{макс}}$ - не установлен			
7.	Вид (виды) разрешенного использования		Личное подсобное хозяйство			
7.1.	Дополнительные сведения об использовании земельного участка		—			

КАРТА-ПЛАН ТЕРРИТОРИИ

Сведения об уточняемых земельных участках

1	2	3
8.	Кадастровый или иной государственный учетный номер (инвентарный) здания, сооружения, объекта незавершенного строительства, расположенного на земельном участке	—
9.	Сведения о земельных участках (землях общего пользования, территории общего пользования), посредством которых обеспечивается доступ	—
10.	Иные сведения	—

4. Пояснения к сведениям об уточняемом земельном участке с кадастровым номером 56:04:0501001:656 :

1.	
----	--

1. Сведения о характерных точках границы уточняемого земельного участка с кадастровым номером 56:04:0501001:657 :

Система координат МСК-субъект 56

Зона № 2

Обозначение характерных точек границ	Координаты, м				Метод определения координат	Формулы, примененные для расчета средней квадратической погрешности определения координат характерных точек границ (M _i), с подставленными в такие формулы значениями и итоговые (вычисленные) значения M _i , м	Описание закрепления точки
	содержатся в Едином государственном реестре недвижимости		определены в результате выполнения комплексных кадастровых работ				
	X	Y	X	Y			
1	2	3	4	5	6	7	8
н889У	—	—	499149,68	2257041,44	Метод спутниковых геодезических измерений (определений)	Ошибка!	-
н888У	—	—	499128,63	2257167,11	Метод спутниковых геодезических измерений (определений)	Ошибка!	-
н890У	—	—	499123,60	2257197,29	Метод спутниковых геодезических измерений (определений)	Ошибка!	-

КАРТА-ПЛАН ТЕРРИТОРИИ

Сведения об уточняемых земельных участках

н891У	—	—	499092,22	2257191,88	Метод спутниковых геодезических измерений (определений)	Ошибка!	-
91	—	—	499110,39	2257087,77	Метод спутниковых геодезических измерений (определений)	Ошибка!	—
90	—	—	499111,44	2257082,10	Метод спутниковых геодезических измерений (определений)	Ошибка!	—
н892У	—	—	499122,49	2257036,69	Метод спутниковых геодезических измерений (определений)	Ошибка!	-
н889У	—	—	499149,68	2257041,44	Метод спутниковых геодезических измерений (определений)	Ошибка!	-

2. Сведения о частях границ уточняемого земельного участка с кадастровым номером 56:04:0501001:657 :

Обозначение части границ		Горизонтальное проложение (S), м	Описание прохождения части границ	Сведения о согласовании местоположения границ(согласовано/спорное)
от т.	до т.			
1	2	3	4	5
н889У	н888У	127,42	—	—
н888У	н890У	30,60	—	—
н890У	н891У	31,84	—	—
н891У	91	105,68	—	—
91	90	5,77	—	—
90	н892У	46,74	—	—
н892У	н889У	27,60	—	—

КАРТА-ПЛАН ТЕРРИТОРИИ

Сведения об уточняемых земельных участках

3. Сведения о характеристиках уточняемого земельного участка с кадастровым номером 56:04:0501001:657 :

№ п/п	Наименование характеристик земельного участка	Значение характеристики
1	2	3
1.	Адрес земельного участка	—
1.1.	Сведения о местоположении земельного участка (при отсутствии адреса) в структурированном в соответствии с федеральной информационной адресной системой виде	обл. Оренбургская, р-н Александровский, с. Ждановка, ул. Ленина, дом 49
1.2.	Дополнительные сведения о местоположении земельного участка	—
2.	Площадь земельного участка ± величина погрешности определения(вычисления) площади ($P \pm \Delta P$), м ²	4869±25
3.	Формула, примененная для вычисления предельной погрешности определения площади земельного участка, с подставленными значениями и итоговые (вычисленные) значения (ΔP), м ²	$\Delta P = 3,5 \cdot M_t \cdot \sqrt{P_{\text{ДОК}}} = 3,5 \cdot 0,10 \cdot \sqrt{4900} = 25$
4.	Площадь земельного участка согласно сведениям Единого государственного реестра недвижимости ($P_{\text{кад}}$), м ²	4900
5.	Оценка расхождения P и $P_{\text{кад}}$ ($P - P_{\text{кад}}$), м ²	-31
6.	Предельный минимальный и максимальный размеры земельного участка ($P_{\text{мин}}$ и $P_{\text{макс}}$), м ²	$P_{\text{мин}}=450$, $P_{\text{макс}}$ - не установлен
7.	Вид (виды) разрешенного использования	Личное подсобное хозяйство
7.1.	Дополнительные сведения об использовании земельного участка	—
8.	Кадастровый или иной государственный учетный номер (инвентарный) здания, сооружения, объекта незавершенного строительства, расположенного на земельном участке	—
9.	Сведения о земельных участках (землях общего пользования, территории общего пользования), посредством которых обеспечивается доступ	—
10.	Иные сведения	—

4. Пояснения к сведениям об уточняемом земельном участке с кадастровым номером 56:04:0501001:657 :

1.

1. Сведения о характерных точках границы уточняемого земельного участка с кадастровым номером 56:04:0501001:660 :

КАРТА-ПЛАН ТЕРРИТОРИИ

Сведения об уточняемых земельных участках

Система координат МСК-субъект 56

Зона № 2

Обозначение характерных точек границ	Координаты, м				Метод определения координат	Формулы, примененные для расчета средней квадратической погрешности определения координат характерных точек границ (M_t), с подставленными в такие формулы значениями и итоговые (вычисленные) значения M_t , м	Описание закрепления точки
	содержатся в Едином государственном реестре недвижимости		определены в результате выполнения комплексных кадастровых работ				
	X	Y	X	Y			
1	2	3	4	5	6	7	8
н844У	—	—	499203,97	2256910,25	Метод спутниковых геодезических измерений (определений)	Ошибка!	-
326	—	—	499187,87	2257014,47	Метод спутниковых геодезических измерений (определений)	Ошибка!	—
н846У	—	—	499169,70	2257011,17	Метод спутниковых геодезических измерений (определений)	Ошибка!	-
н847У	—	—	499170,61	2257005,92	Метод спутниковых геодезических измерений (определений)	Ошибка!	-
н848У	—	—	499161,00	2257004,24	Метод спутниковых геодезических измерений (определений)	Ошибка!	-
н849У	—	—	499167,50	2256972,43	Метод спутниковых геодезических измерений (определений)	Ошибка!	-

КАРТА-ПЛАН ТЕРРИТОРИИ

Сведения об уточняемых земельных участках

н850У	—	—	499156,11	2256970,28	Метод спутниковых геодезических измерений (определений)	Ошибка!	-
н851У	—	—	499162,13	2256935,85	Метод спутниковых геодезических измерений (определений)	Ошибка!	-
н852У	—	—	499165,31	2256934,34	Метод спутниковых геодезических измерений (определений)	Ошибка!	-
н853У	—	—	499170,37	2256905,70	Метод спутниковых геодезических измерений (определений)	Ошибка!	-
н844У	—	—	499203,97	2256910,25	Метод спутниковых геодезических измерений (определений)	Ошибка!	-

2. Сведения о частях границ уточняемого земельного участка с кадастровым номером 56:04:0501001:660 :

Обозначение части границ		Горизонтальное проложение (S), м	Описание прохождения части границ	Сведения о согласовании местоположения границ(согласовано/спорное)
от т.	до т.			
1	2	3	4	5
н844У	326	105,46	—	—
326	н846У	18,47	—	—
н846У	н847У	5,33	—	—
н847У	н848У	9,76	—	—
н848У	н849У	32,47	—	—
н849У	н850У	11,59	—	—
н850У	н851У	34,95	—	—
н851У	н852У	3,52	—	—
н852У	н853У	29,08	—	—
н853У	н844У	33,91	—	—

КАРТА-ПЛАН ТЕРРИТОРИИ

Сведения об уточняемых земельных участках

3. Сведения о характеристиках уточняемого земельного участка с кадастровым номером 56:04:0501001:660 :

№ п/п	Наименование характеристик земельного участка	Значение характеристики
1	2	3
1.	Адрес земельного участка	—
1.1.	Сведения о местоположении земельного участка (при отсутствии адреса) в структурированном в соответствии с федеральной информационной адресной системой виде	обл. Оренбургская, р-н Александровский, с. Ждановка, ул. Ленина, дом 62
1.2.	Дополнительные сведения о местоположении земельного участка	—
2.	Площадь земельного участка ± величина погрешности определения (вычисления) площади ($P \pm \Delta P$), м ²	3403±20
3.	Формула, примененная для вычисления предельной погрешности определения площади земельного участка, с подставленными значениями и итоговые (вычисленные) значения (ΔP), м ²	$\Delta P = 3,5 \cdot M_t \cdot \sqrt{P_{\text{ДОК}}} = 3,5 \cdot 0,10 \cdot \sqrt{3400} = 20$
4.	Площадь земельного участка согласно сведениям Единого государственного реестра недвижимости ($P_{\text{кад}}$), м ²	3400
5.	Оценка расхождения P и $P_{\text{кад}}$ ($P - P_{\text{кад}}$), м ²	3
6.	Предельный минимальный и максимальный размеры земельного участка ($P_{\text{мин}}$ и $P_{\text{макс}}$), м ²	$P_{\text{мин}}=450$, $P_{\text{макс}}$ - не установлен
7.	Вид (виды) разрешенного использования	для ведения личного подсобного хозяйства
7.1.	Дополнительные сведения об использовании земельного участка	—
8.	Кадастровый или иной государственный учетный номер (инвентарный) здания, сооружения, объекта незавершенного строительства, расположенного на земельном участке	56:04:0501001:1382
9.	Сведения о земельных участках (землях общего пользования, территории общего пользования), посредством которых обеспечивается доступ	—
10.	Иные сведения	—

4. Пояснения к сведениям об уточняемом земельном участке с кадастровым номером 56:04:0501001:660 :

1.

1. Сведения о характерных точках границы уточняемого земельного участка с кадастровым номером 56:04:0501001:661 :

КАРТА-ПЛАН ТЕРРИТОРИИ

Сведения об уточняемых земельных участках

Система координат МСК-субъект 56

Зона № 2

Обозначение характерных точек границ	Координаты, м				Метод определения координат	Формулы, примененные для расчета средней квадратической погрешности определения координат характерных точек границ (M_t), с подставленными в такие формулы значениями и итоговые (вычисленные) значения M_t , м	Описание закрепления точки
	содержатся в Едином государственном реестре недвижимости		определены в результате выполнения комплексных кадастровых работ				
	X	Y	X	Y			
1	2	3	4	5	6	7	8
н839У	—	—	499269,84	2256906,43	Метод спутниковых геодезических измерений (определений)	Ошибка!	-
н838У	—	—	499249,20	2257023,76	Метод спутниковых геодезических измерений (определений)	Ошибка!	-
161	—	—	499222,69	2257021,02	Метод спутниковых геодезических измерений (определений)	Ошибка!	—
н709У	—	—	499240,16	2256901,50	Метод спутниковых геодезических измерений (определений)	Ошибка!	-
н839У	—	—	499269,84	2256906,43	Метод спутниковых геодезических измерений (определений)	Ошибка!	-

2. Сведения о частях границ уточняемого земельного участка с кадастровым номером 56:04:0501001:661 :

Обозначение части границ		Горизонтальное проложение (S), м	Описание прохождения части границ	Сведения о согласовании местоположения границ(согласовано/спорное)
от т.	до т.			

КАРТА-ПЛАН ТЕРРИТОРИИ

Сведения об уточняемых земельных участках

1	2	3	4	5
н839У	н838У	119,13	—	—
н838У	161	26,65	—	—
161	н709У	120,79	—	—
н709У	н839У	30,09	—	—

3. Сведения о характеристиках уточняемого земельного участка с кадастровым номером 56:04:0501001:661 :

№ п/п	Наименование характеристик земельного участка	Значение характеристики
1	2	3
1.	Адрес земельного участка	—
1.1.	Сведения о местоположении земельного участка (при отсутствии адреса) в структурированном в соответствии с федеральной информационной адресной системой виде	обл. Оренбургская, р-н Александровский, с. Ждановка, ул. Ленина, дом 66
1.2.	Дополнительные сведения о местоположении земельного участка	—
2.	Площадь земельного участка ± величина погрешности определения(вычисления) площади ($P \pm \Delta P$), м ²	3400±20
3.	Формула, примененная для вычисления предельной погрешности определения площади земельного участка, с подставленными значениями и итоговые (вычисленные) значения (ΔP), м ²	$\Delta P = 3,5 \cdot M_t \cdot \sqrt{P_{\text{ДОК}}} = 3,5 \cdot 0,10 \cdot \sqrt{3400} = 20$
4.	Площадь земельного участка согласно сведениям Единого государственного реестра недвижимости ($P_{\text{кад}}$), м ²	3400
5.	Оценка расхождения P и $P_{\text{кад}}$ ($P - P_{\text{кад}}$), м ²	0
6.	Предельный минимальный и максимальный размеры земельного участка ($P_{\text{мин}}$ и $P_{\text{макс}}$), м ²	$P_{\text{мин}}=450$, $P_{\text{макс}}$ - не установлен
7.	Вид (виды) разрешенного использования	Личное подсобное хозяйство
7.1.	Дополнительные сведения об использовании земельного участка	—
8.	Кадастровый или иной государственный учетный номер (инвентарный) здания, сооружения, объекта незавершенного строительства, расположенного на земельном участке	56:04:0501001:1113
9.	Сведения о земельных участках (землях общего пользования, территории общего пользования), посредством которых обеспечивается доступ	—
10.	Иные сведения	—

4. Пояснения к сведениям об уточняемом земельном участке с кадастровым номером 56:04:0501001:661 :

1.	
----	--

КАРТА-ПЛАН ТЕРРИТОРИИ

Сведения об уточняемых земельных участках

1. Сведения о характерных точках границы уточняемого земельного участка с кадастровым номером 56:04:0501001:672 :

Система координат МСК-субъект 56

Зона № 2

Обозначение характерных точек границ	Координаты, м				Метод определения координат	Формулы, примененные для расчета средней квадратической погрешности определения координат характерных точек границ (M_t), с подставленными в такие формулы значениями и итоговые (вычисленные) значения M_t , м	Описание закрепления точки
	содержатся в Едином государственном реестре недвижимости		определены в результате выполнения комплексных кадастровых работ				
	X	Y	X	Y			
1	2	3	4	5	6	7	8
н360У	—	—	499036,30	2257030,14	Метод спутниковых геодезических измерений (определений)	Ошибка!	-
н365У	—	—	499042,73	2257102,20	Метод спутниковых геодезических измерений (определений)	Ошибка!	-
н370У	—	—	499027,66	2257103,31	Метод спутниковых геодезических измерений (определений)	Ошибка!	-
н371У	—	—	499028,03	2257172,98	Метод спутниковых геодезических измерений (определений)	Ошибка!	-
н382У	—	—	499003,40	2257173,59	Метод спутниковых геодезических измерений (определений)	Ошибка!	-
369	—	—	499002,42	2257162,21	Метод спутниковых геодезических	Ошибка!	—

КАРТА-ПЛАН ТЕРРИТОРИИ

Сведения об уточняемых земельных участках

					измерений (определений)		
368	—	—	498998,72	2257084,25	Метод спутниковых геодезических измерений (определений)	Ошибка!	—
367	—	—	499004,62	2257083,99	Метод спутниковых геодезических измерений (определений)	Ошибка!	—
366	—	—	498999,79	2257035,78	Метод спутниковых геодезических измерений (определений)	Ошибка!	—
н360У	—	—	499036,30	2257030,14	Метод спутниковых геодезических измерений (определений)	Ошибка!	-

2. Сведения о частях границ уточняемого земельного участка с кадастровым номером 56:04:0501001:672 :

Обозначение части границ		Горизонтальное проложение (S), м	Описание прохождения части границ	Сведения о согласовании местоположения границ(согласовано/спорное)
от т.	до т.			
1	2	3	4	5
н360У	н365У	72,35	—	—
н365У	н370У	15,11	—	—
н370У	н371У	69,67	—	—
н371У	н382У	24,64	—	—
н382У	369	11,42	—	—
369	368	78,05	—	—
368	367	5,91	—	—
367	366	48,45	—	—
366	н360У	36,94	—	—

КАРТА-ПЛАН ТЕРРИТОРИИ

Сведения об уточняемых земельных участках

3. Сведения о характеристиках уточняемого земельного участка с кадастровым номером 56:04:0501001:672 :

№ п/п	Наименование характеристик земельного участка	Значение характеристики
1	2	3
1.	Адрес земельного участка	—
1.1.	Сведения о местоположении земельного участка (при отсутствии адреса) в структурированном в соответствии с федеральной информационной адресной системой виде	обл. Оренбургская, р-н Александровский, с. Ждановка, ул. Ленина, дом 45
1.2.	Дополнительные сведения о местоположении земельного участка	—
2.	Площадь земельного участка ± величина погрешности определения(вычисления) площади ($P \pm \Delta P$), м ²	4550±25
3.	Формула, примененная для вычисления предельной погрешности определения площади земельного участка, с подставленными значениями и итоговые (вычисленные) значения (ΔP), м ²	$\Delta P = 3,5 \cdot M_t \cdot \sqrt{P_{\text{ДОК}}} = 3,5 \cdot 0,10 \cdot \sqrt{5000} = 25$
4.	Площадь земельного участка согласно сведениям Единого государственного реестра недвижимости ($P_{\text{кад}}$), м ²	5000
5.	Оценка расхождения P и $P_{\text{кад}}$ ($P - P_{\text{кад}}$), м ²	-450
6.	Предельный минимальный и максимальный размеры земельного участка ($P_{\text{мин}}$ и $P_{\text{макс}}$), м ²	$P_{\text{мин}}=450$, $P_{\text{макс}}$ - не установлен
7.	Вид (виды) разрешенного использования	Личное подсобное хозяйство
7.1.	Дополнительные сведения об использовании земельного участка	—
8.	Кадастровый или иной государственный учетный номер (инвентарный) здания, сооружения, объекта незавершенного строительства, расположенного на земельном участке	—
9.	Сведения о земельных участках (землях общего пользования, территории общего пользования), посредством которых обеспечивается доступ	—
10.	Иные сведения	—

4. Пояснения к сведениям об уточняемом земельном участке с кадастровым номером 56:04:0501001:672 :

1.	
----	--

1. Сведения о характерных точках границы уточняемого земельного участка с кадастровым номером 56:04:0501001:674 :

КАРТА-ПЛАН ТЕРРИТОРИИ

Сведения об уточняемых земельных участках

Система координат МСК-субъект 56

Зона № 2

Обозначение характерных точек границ	Координаты, м				Метод определения координат	Формулы, примененные для расчета средней квадратической погрешности определения координат характерных точек границ (M_t), с подставленными в такие формулы значениями и итоговые (вычисленные) значения M_t , м	Описание закрепления точки
	содержатся в Едином государственном реестре недвижимости		определены в результате выполнения комплексных кадастровых работ				
	X	Y	X	Y			
1	2	3	4	5	6	7	8
н854У	—	—	499401,10	2257085,56	Метод спутниковых геодезических измерений (определений)	Ошибка!	-
н855У	—	—	499434,64	2257091,36	Метод спутниковых геодезических измерений (определений)	Ошибка!	-
н856У	—	—	499423,78	2257151,40	Метод спутниковых геодезических измерений (определений)	Ошибка!	-
н857У	—	—	499407,26	2257228,38	Метод спутниковых геодезических измерений (определений)	Ошибка!	-
н858У	—	—	499378,10	2257223,18	Метод спутниковых геодезических измерений (определений)	Ошибка!	-
н859У	—	—	499392,33	2257148,48	Метод спутниковых геодезических измерений (определений)	Ошибка!	-

КАРТА-ПЛАН ТЕРРИТОРИИ

Сведения об уточняемых земельных участках

н854У	—	—	499401,10	2257085,56	Метод спутниковых геодезических измерений (определений)	Ошибка!	-
-------	---	---	-----------	------------	---------------------------------------------------------	----------------	---

2. Сведения о частях границ уточняемого земельного участка с кадастровым номером 56:04:0501001:674 :

Обозначение части границ		Горизонтальное проложение (S), м	Описание прохождения части границ	Сведения о согласовании местоположения границ(согласовано/спорное)
от т.	до т.			
1	2	3	4	5
н854У	н855У	34,04	—	—
н855У	н856У	61,01	—	—
н856У	н857У	78,73	—	—
н857У	н858У	29,62	—	—
н858У	н859У	76,04	—	—
н859У	н854У	63,53	—	—

3. Сведения о характеристиках уточняемого земельного участка с кадастровым номером 56:04:0501001:674 :

№ п/п	Наименование характеристик земельного участка	Значение характеристики
1	2	3
1.	Адрес земельного участка	—
1.1.	Сведения о местоположении земельного участка (при отсутствии адреса) в структурированном в соответствии с федеральной информационной адресной системой виде	обл. Оренбургская, р-н Александровский, с. Ждановка, ул. Ленина, дом 67
1.2.	Дополнительные сведения о местоположении земельного участка	—
2.	Площадь земельного участка ± величина погрешности определения(вычисления) площади ($P \pm \Delta P$), м ²	4401±23
3.	Формула, примененная для вычисления предельной погрешности определения площади земельного участка, с подставленными значениями и итоговые (вычисленные) значения (ΔP), м ²	$\Delta P = 3,5 \cdot M_t \cdot \sqrt{P_{\text{ДОК}}} = 3,5 \cdot 0,10 \cdot \sqrt{4400} = 23$
4.	Площадь земельного участка согласно сведениям Единого государственного реестра недвижимости ($P_{\text{кад}}$), м ²	4400
5.	Оценка расхождения P и $P_{\text{кад}}$ ($P - P_{\text{кад}}$), м ²	1
6.	Предельный минимальный и максимальный размеры земельного участка ($P_{\text{мин}}$ и $P_{\text{макс}}$), м ²	$P_{\text{мин}}=450$, $P_{\text{макс}}$ - не установлен
7.	Вид (виды) разрешенного использования	Личное подсобное хозяйство
7.1.	Дополнительные сведения об использовании земельного участка	—

КАРТА-ПЛАН ТЕРРИТОРИИ

Сведения об уточняемых земельных участках

1	2	3
8.	Кадастровый или иной государственный учетный номер (инвентарный) здания, сооружения, объекта незавершенного строительства, расположенного на земельном участке	56:04:0501001:1069
9.	Сведения о земельных участках (землях общего пользования, территории общего пользования), посредством которых обеспечивается доступ	—
10.	Иные сведения	—

4. Пояснения к сведениям об уточняемом земельном участке с кадастровым номером 56:04:0501001:674 :

1.	
----	--

1. Сведения о характерных точках границы уточняемого земельного участка с кадастровым номером 56:04:0501001:675 :

Система координат МСК-субъект 56

Зона № 2

Обозначение характерных точек границ	Координаты, м				Метод определения координат	Формулы, примененные для расчета средней квадратической погрешности определения координат характерных точек границ (M _i), с подставленными в такие формулы значениями и итоговые (вычисленные) значения M _i , м	Описание закрепления точки
	содержатся в Едином государственном реестре недвижимости		определены в результате выполнения комплексных кадастровых работ				
	X	Y	X	Y			
1	2	3	4	5	6	7	8
н800У	—	—	499486,87	2257100,72	Метод спутниковых геодезических измерений (определений)	Ошибка!	-
н799У	—	—	499476,03	2257157,21	Метод спутниковых геодезических измерений (определений)	Ошибка!	-
н798У	—	—	499483,93	2257158,43	Метод спутниковых геодезических измерений (определений)	Ошибка!	-

КАРТА-ПЛАН ТЕРРИТОРИИ

Сведения об уточняемых земельных участках

н797У	—	—	499471,90	2257226,57	Метод спутниковых геодезических измерений (определений)	Ошибка!	-
н801У	—	—	499440,09	2257221,44	Метод спутниковых геодезических измерений (определений)	Ошибка!	-
н802У	—	—	499462,91	2257096,38	Метод спутниковых геодезических измерений (определений)	Ошибка!	-
н800У	—	—	499486,87	2257100,72	Метод спутниковых геодезических измерений (определений)	Ошибка!	-

2. Сведения о частях границ уточняемого земельного участка с кадастровым номером 56:04:0501001:675 :

Обозначение части границ		Горизонтальное проложение (S), м	Описание прохождения части границ	Сведения о согласовании местоположения границ(согласовано/спорное)
от т.	до т.			
1	2	3	4	5
н800У	н799У	57,52	—	—
н799У	н798У	7,99	—	—
н798У	н797У	69,19	—	—
н797У	н801У	32,22	—	—
н801У	н802У	127,12	—	—
н802У	н800У	24,35	—	—

3. Сведения о характеристиках уточняемого земельного участка с кадастровым номером 56:04:0501001:675 :

№ п/п	Наименование характеристик земельного участка	Значение характеристики
1	2	3
1.	Адрес земельного участка	—
1.1.	Сведения о местоположении земельного участка (при отсутствии адреса) в структурированном в соответствии с федеральной информационной адресной системой виде	обл. Оренбургская, р-н Александровский, с. Ждановка, ул. Ленина, дом 71
1.2.	Дополнительные сведения о местоположении земельного участка	—

КАРТА-ПЛАН ТЕРРИТОРИИ

Сведения об уточняемых земельных участках

1	2	3
2.	Площадь земельного участка ± величина погрешности определения(вычисления) площади ($P \pm \Delta P$), м ²	3605±21
3.	Формула, примененная для вычисления предельной погрешности определения площади земельного участка, с подставленными значениями и итоговые (вычисленные) значения (ΔP), м ²	$\Delta P = 3,5 \cdot M_t \cdot \sqrt{P_{\text{ДОК}}} = 3,5 \cdot 0,10 \cdot \sqrt{3600} = 21$
4.	Площадь земельного участка согласно сведениям Единого государственного реестра недвижимости ($P_{\text{кад}}$), м ²	3600
5.	Оценка расхождения P и $P_{\text{кад}}$ ($P - P_{\text{кад}}$), м ²	5
6.	Предельный минимальный и максимальный размеры земельного участка ($P_{\text{мин}}$ и $P_{\text{макс}}$), м ²	$P_{\text{мин}}=450$, $P_{\text{макс}}$ - не установлен
7.	Вид (виды) разрешенного использования	Личное подсобное хозяйство
7.1.	Дополнительные сведения об использовании земельного участка	—
8.	Кадастровый или иной государственный учетный номер (инвентарный) здания, сооружения, объекта незавершенного строительства, расположенного на земельном участке	56:04:0501001:963
9.	Сведения о земельных участках (землях общего пользования, территории общего пользования), посредством которых обеспечивается доступ	—
10.	Иные сведения	—

4. Пояснения к сведениям об уточняемом земельном участке с кадастровым номером 56:04:0501001:675 :

1.

1. Сведения о характерных точках границы уточняемого земельного участка с кадастровым номером 56:04:0501001:676 :

Система координат МСК-субъект 56

Зона № 2

Обозначение характерных точек границ	Координаты, м				Метод определения координат	Формулы, примененные для расчета средней квадратической погрешности определения координат характерных точек границ (M_t), с подставленными в такие формулы значениями и итоговые (вычисленные) значения M_t , м	Описание закрепления точки
	содержатся в Едином государственном реестре недвижимости		определены в результате выполнения комплексных кадастровых работ				
	X	Y	X	Y			
1	2	3	4	5	6	7	8

КАРТА-ПЛАН ТЕРРИТОРИИ

Сведения об уточняемых земельных участках

н789У	—	—	499543,93	2257111,20	Метод спутниковых геодезических измерений (определений)	Ошибка!	-
н790У	—	—	499536,41	2257165,44	Метод спутниковых геодезических измерений (определений)	Ошибка!	-
н791У	—	—	499523,20	2257235,19	Метод спутниковых геодезических измерений (определений)	Ошибка!	-
н792У	—	—	499496,92	2257230,18	Метод спутниковых геодезических измерений (определений)	Ошибка!	-
н793У	—	—	499520,07	2257106,73	Метод спутниковых геодезических измерений (определений)	Ошибка!	-
н794У	—	—	499528,86	2257108,33	Метод спутниковых геодезических измерений (определений)	Ошибка!	-
н789У	—	—	499543,93	2257111,20	Метод спутниковых геодезических измерений (определений)	Ошибка!	-

2. Сведения о частях границ уточняемого земельного участка с кадастровым номером 56:04:0501001:676 :

Обозначение части границ		Горизонтальное проложение (S), м	Описание прохождения части границ	Сведения о согласовании местоположения границ(согласовано/спорное)
от т.	до т.			
1	2	3	4	5
н789У	н790У	54,76	—	—
н790У	н791У	70,99	—	—
н791У	н792У	26,75	—	—

КАРТА-ПЛАН ТЕРРИТОРИИ

Сведения об уточняемых земельных участках

н792У	н793У	125,60	—	—
н793У	н794У	8,93	—	—
н794У	н789У	15,34	—	—

3. Сведения о характеристиках уточняемого земельного участка с кадастровым номером 56:04:0501001:676 :

№ п/п	Наименование характеристик земельного участка	Значение характеристики
1	2	3
1.	Адрес земельного участка	—
1.1.	Сведения о местоположении земельного участка (при отсутствии адреса) в структурированном в соответствии с федеральной информационной адресной системой виде	обл. Оренбургская, р-н Александровский, с. Ждановка, ул. Ленина, дом 75
1.2.	Дополнительные сведения о местоположении земельного участка	—
2.	Площадь земельного участка ± величина погрешности определения(вычисления) площади ($P \pm \Delta P$), м ²	3302±20
3.	Формула, примененная для вычисления предельной погрешности определения площади земельного участка, с подставленными значениями и итоговые (вычисленные) значения (ΔP), м ²	$\Delta P = 3,5 \cdot M_t \cdot \sqrt{P_{\text{док}}} = 3,5 \cdot 0,10 \cdot \sqrt{3300} = 20$
4.	Площадь земельного участка согласно сведениям Единого государственного реестра недвижимости ($P_{\text{кад}}$), м ²	3300
5.	Оценка расхождения P и $P_{\text{кад}}$ ($P - P_{\text{кад}}$), м ²	2
6.	Предельный минимальный и максимальный размеры земельного участка ($P_{\text{мин}}$ и $P_{\text{макс}}$), м ²	$P_{\text{мин}}=450$, $P_{\text{макс}}$ - не установлен
7.	Вид (виды) разрешенного использования	для ведения личного подсобного хоз-ва
7.1.	Дополнительные сведения об использовании земельного участка	—
8.	Кадастровый или иной государственный учетный номер (инвентарный) здания, сооружения, объекта незавершенного строительства, расположенного на земельном участке	56:04:0501001:1414
9.	Сведения о земельных участках (землях общего пользования, территории общего пользования), посредством которых обеспечивается доступ	—
10.	Иные сведения	—

4. Пояснения к сведениям об уточняемом земельном участке с кадастровым номером 56:04:0501001:676 :

1.	
----	--

1. Сведения о характерных точках границы уточняемого земельного участка с кадастровым номером 56:04:0501001:678 :

КАРТА-ПЛАН ТЕРРИТОРИИ

Сведения об уточняемых земельных участках

Система координат МСК-субъект 56

Зона № 2

Обозначение характерных точек границ	Координаты, м				Метод определения координат	Формулы, примененные для расчета средней квадратической погрешности определения координат характерных точек границ (M_t), с подставленными в такие формулы значениями и итоговые (вычисленные) значения M_t , м	Описание закрепления точки
	содержатся в Едином государственном реестре недвижимости		определены в результате выполнения комплексных кадастровых работ				
	X	Y	X	Y			
1	2	3	4	5	6	7	8
79	—	—	499600,26	2257121,46	Метод спутниковых геодезических измерений (определений)	Ошибка!	—
н786У	—	—	499626,30	2257125,36	Метод спутниковых геодезических измерений (определений)	Ошибка!	-
н785У	—	—	499616,55	2257179,18	Метод спутниковых геодезических измерений (определений)	Ошибка!	-
н784У	—	—	499599,14	2257266,72	Метод спутниковых геодезических измерений (определений)	Ошибка!	-
н787У	—	—	499598,20	2257271,44	Метод спутниковых геодезических измерений (определений)	Ошибка!	-
322	—	—	499573,50	2257268,44	Метод спутниковых геодезических измерений (определений)	Ошибка!	—

КАРТА-ПЛАН ТЕРРИТОРИИ

Сведения об уточняемых земельных участках

80	—	—	499591,72	2257172,42	Метод спутниковых геодезических измерений (определений)	Ошибка!	—
79	—	—	499600,26	2257121,46	Метод спутниковых геодезических измерений (определений)	Ошибка!	—

2. Сведения о частях границ уточняемого земельного участка с кадастровым номером 56:04:0501001:678 :

Обозначение части границ		Горизонтальное проложение (S), м	Описание прохождения части границ	Сведения о согласовании местоположения границ(согласовано/спорное)
от т.	до т.			
1	2	3	4	5
79	н786У	26,33	—	—
н786У	н785У	54,70	—	—
н785У	н784У	89,25	—	—
н784У	н787У	4,81	—	—
н787У	322	24,88	—	—
322	80	97,73	—	—
80	79	51,67	—	—

3. Сведения о характеристиках уточняемого земельного участка с кадастровым номером 56:04:0501001:678 :

№ п/п	Наименование характеристик земельного участка	Значение характеристики
1	2	3
1.	Адрес земельного участка	—
1.1.	Сведения о местоположении земельного участка (при отсутствии адреса) в структурированном в соответствии с федеральной информационной адресной системой виде	обл. Оренбургская, р-н Александровский, с. Ждановка, ул. Ленина, дом 79
1.2.	Дополнительные сведения о местоположении земельного участка	—
2.	Площадь земельного участка ± величина погрешности определения(вычисления) площади ($P \pm \Delta P$), м ²	3802±22
3.	Формула, примененная для вычисления предельной погрешности определения площади земельного участка, с подставленными значениями и итоговые (вычисленные) значения (ΔP), м ²	$\Delta P = 3,5 \cdot M_t \cdot \sqrt{P_{\text{док}}} = 3,5 \cdot 0,10 \cdot \sqrt{3800} = 22$
4.	Площадь земельного участка согласно сведениям Единого государственного реестра недвижимости ($P_{\text{кад}}$), м ²	3800

КАРТА-ПЛАН ТЕРРИТОРИИ

Сведения об уточняемых земельных участках

1	2	3
5.	Оценка расхождения Р и Ркад (Р – Ркад), м ²	2
6.	Предельный минимальный и максимальный размеры земельного участка (Рмин и Рмакс), м ²	Рмин=450, Рмакс - не установлен
7.	Вид (виды) разрешенного использования	Личное подсобное хозяйство
7.1.	Дополнительные сведения об использовании земельного участка	—
8.	Кадастровый или иной государственный учетный номер (инвентарный) здания, сооружения, объекта незавершенного строительства, расположенного на земельном участке	56:04:0501001:1409
9.	Сведения о земельных участках (землях общего пользования, территории общего пользования), посредством которых обеспечивается доступ	—
10.	Иные сведения	—

4. Пояснения к сведениям об уточняемом земельном участке с кадастровым номером 56:04:0501001:678 :

1.	
----	--

1. Сведения о характерных точках границы уточняемого земельного участка с кадастровым номером 56:04:0501001:679 :

Система координат МСК-субъект 56

Зона № 2

Обозначение характерных точек границ	Координаты, м				Метод определения координат	Формулы, примененные для расчета средней квадратической погрешности определения координат характерных точек границ (M _i), с подставленными в такие формулы значениями и итоговые (вычисленные) значения M _i , м	Описание закрепления точки
	содержатся в Едином государственном реестре недвижимости		определены в результате выполнения комплексных кадастровых работ				
	X	Y	X	Y			
1	2	3	4	5	6	7	8
н832У	—	—	499338,20	2256898,15	Метод спутниковых геодезических измерений (определений)	Ошибка!	-
н833У	—	—	499364,22	2256903,25	Метод спутниковых геодезических	Ошибка!	-

КАРТА-ПЛАН ТЕРРИТОРИИ

Сведения об уточняемых земельных участках

					измерений (определений)		
84	—	—	499347,22	2256992,69	Метод спутниковых геодезических измерений (определений)	Ошибка!	—
83	—	—	499346,26	2257000,53	Метод спутниковых геодезических измерений (определений)	Ошибка!	—
н834У	—	—	499339,10	2257040,20	Метод спутниковых геодезических измерений (определений)	Ошибка!	-
н835У	—	—	499316,74	2257036,35	Метод спутниковых геодезических измерений (определений)	Ошибка!	-
н832У	—	—	499338,20	2256898,15	Метод спутниковых геодезических измерений (определений)	Ошибка!	-

2. Сведения о частях границ уточняемого земельного участка с кадастровым номером 56:04:0501001:679 :

Обозначение части границ		Горизонтальное проложение (S), м	Описание прохождения части границ	Сведения о согласовании местоположения границ(согласовано/спорное)
от т.	до т.			
1	2	3	4	5
н832У	н833У	26,52	—	—
н833У	84	91,04	—	—
84	83	7,90	—	—
83	н834У	40,31	—	—
н834У	н835У	22,69	—	—
н835У	н832У	139,86	—	—

КАРТА-ПЛАН ТЕРРИТОРИИ

Сведения об уточняемых земельных участках

3. Сведения о характеристиках уточняемого земельного участка с кадастровым номером 56:04:0501001:679 :

№ п/п	Наименование характеристик земельного участка	Значение характеристики
1	2	3
1.	Адрес земельного участка	—
1.1.	Сведения о местоположении земельного участка (при отсутствии адреса) в структурированном в соответствии с федеральной информационной адресной системой виде	обл. Оренбургская, р-н Александровский, с. Ждановка, ул. Ленина, дом 72
1.2.	Дополнительные сведения о местоположении земельного участка	—
2.	Площадь земельного участка ± величина погрешности определения (вычисления) площади ($P \pm \Delta P$), м ²	3400±20
3.	Формула, примененная для вычисления предельной погрешности определения площади земельного участка, с подставленными значениями и итоговые (вычисленные) значения (ΔP), м ²	$\Delta P = 3,5 \cdot M_t \cdot \sqrt{P_{\text{ДОК}}} = 3,5 \cdot 0,10 \cdot \sqrt{3400} = 20$
4.	Площадь земельного участка согласно сведениям Единого государственного реестра недвижимости ($P_{\text{кад}}$), м ²	3400
5.	Оценка расхождения P и $P_{\text{кад}}$ ($P - P_{\text{кад}}$), м ²	0
6.	Предельный минимальный и максимальный размеры земельного участка ($P_{\text{мин}}$ и $P_{\text{макс}}$), м ²	$P_{\text{мин}}=450$, $P_{\text{макс}}$ - не установлен
7.	Вид (виды) разрешенного использования	Личное подсобное хозяйство
7.1.	Дополнительные сведения об использовании земельного участка	—
8.	Кадастровый или иной государственный учетный номер (инвентарный) здания, сооружения, объекта незавершенного строительства, расположенного на земельном участке	56:04:0501001:1293
9.	Сведения о земельных участках (землях общего пользования, территории общего пользования), посредством которых обеспечивается доступ	—
10.	Иные сведения	—

4. Пояснения к сведениям об уточняемом земельном участке с кадастровым номером 56:04:0501001:679 :

1.	
----	--

1. Сведения о характерных точках границы уточняемого земельного участка с кадастровым номером 56:04:0501001:682 :

КАРТА-ПЛАН ТЕРРИТОРИИ

Сведения об уточняемых земельных участках

Система координат МСК-субъект 56

Зона № 2

Обозначение характерных точек границ	Координаты, м				Метод определения координат	Формулы, примененные для расчета средней квадратической погрешности определения координат характерных точек границ (M_t), с подставленными в такие формулы значениями и итоговые (вычисленные) значения M_t , м	Описание закрепления точки
	содержатся в Едином государственном реестре недвижимости		определены в результате выполнения комплексных кадастровых работ				
	X	Y	X	Y			
1	2	3	4	5	6	7	8
н803У	—	—	499478,88	2256905,25	Метод спутниковых геодезических измерений (определений)	Ошибка!	-
н804У	—	—	499458,69	2257001,76	Метод спутниковых геодезических измерений (определений)	Ошибка!	-
н805У	—	—	499448,62	2257060,65	Метод спутниковых геодезических измерений (определений)	Ошибка!	-
н806У	—	—	499426,72	2257056,67	Метод спутниковых геодезических измерений (определений)	Ошибка!	-
н807У	—	—	499438,35	2256998,35	Метод спутниковых геодезических измерений (определений)	Ошибка!	-
н808У	—	—	499459,10	2256901,02	Метод спутниковых геодезических измерений (определений)	Ошибка!	-

КАРТА-ПЛАН ТЕРРИТОРИИ

Сведения об уточняемых земельных участках

н803У	—	—	499478,88	2256905,25	Метод спутниковых геодезических измерений (определений)	Ошибка!	-
-------	---	---	-----------	------------	---------------------------------------------------------	---------	---

2. Сведения о частях границ уточняемого земельного участка с кадастровым номером 56:04:0501001:682 :

Обозначение части границ		Горизонтальное проложение (S), м	Описание прохождения части границ	Сведения о согласовании местоположения границ(согласовано/спорное)
от т.	до т.			
1	2	3	4	5
н803У	н804У	98,60	—	—
н804У	н805У	59,74	—	—
н805У	н806У	22,26	—	—
н806У	н807У	59,47	—	—
н807У	н808У	99,52	—	—
н808У	н803У	20,23	—	—

3. Сведения о характеристиках уточняемого земельного участка с кадастровым номером 56:04:0501001:682 :

№ п/п	Наименование характеристик земельного участка	Значение характеристики
1	2	3
1.	Адрес земельного участка	—
1.1.	Сведения о местоположении земельного участка (при отсутствии адреса) в структурированном в соответствии с федеральной информационной адресной системой виде	обл. Оренбургская, р-н Александровский, с. Ждановка, ул. Ленина, дом 80
1.2.	Дополнительные сведения о местоположении земельного участка	—
2.	Площадь земельного участка ± величина погрешности определения(вычисления) площади ($P \pm \Delta P$), м ²	3300±20
3.	Формула, примененная для вычисления предельной погрешности определения площади земельного участка, с подставленными значениями и итоговые (вычисленные) значения (ΔP), м ²	$\Delta P = 3,5 \cdot M_t \cdot \sqrt{P_{\text{ДОК}}} = 3,5 \cdot 0,10 \cdot \sqrt{3300} = 20$
4.	Площадь земельного участка согласно сведениям Единого государственного реестра недвижимости ($P_{\text{кад}}$), м ²	3300
5.	Оценка расхождения P и $P_{\text{кад}}$ ($P - P_{\text{кад}}$), м ²	0
6.	Предельный минимальный и максимальный размеры земельного участка ($P_{\text{мин}}$ и $P_{\text{макс}}$), м ²	$P_{\text{мин}}=450$, $P_{\text{макс}}$ - не установлен
7.	Вид (виды) разрешенного использования	Личное подсобное хозяйство
7.1.	Дополнительные сведения об использовании земельного участка	—

КАРТА-ПЛАН ТЕРРИТОРИИ

Сведения об уточняемых земельных участках

1	2	3
8.	Кадастровый или иной государственный учетный номер (инвентарный) здания, сооружения, объекта незавершенного строительства, расположенного на земельном участке	56:04:0501001:1411
9.	Сведения о земельных участках (землях общего пользования, территории общего пользования), посредством которых обеспечивается доступ	—
10.	Иные сведения	—

4. Пояснения к сведениям об уточняемом земельном участке с кадастровым номером 56:04:0501001:682 :

1.	
----	--

1. Сведения о характерных точках границы уточняемого земельного участка с кадастровым номером 56:04:0501001:683 :

Система координат МСК-субъект 56

Зона № 2

Обозначение характерных точек границ	Координаты, м				Метод определения координат	Формулы, примененные для расчета средней квадратической погрешности определения координат характерных точек границ (M _i), с подставленными в такие формулы значениями и итоговые (вычисленные) значения M _i , м	Описание закрепления точки
	содержатся в Едином государственном реестре недвижимости		определены в результате выполнения комплексных кадастровых работ				
	X	Y	X	Y			
1	2	3	4	5	6	7	8
н809У	—	—	499502,37	2256907,22	Метод спутниковых геодезических измерений (определений)	Ошибка!	-
н810У	—	—	499480,99	2257007,28	Метод спутниковых геодезических измерений (определений)	Ошибка!	-
н811У	—	—	499470,64	2257064,66	Метод спутниковых геодезических измерений (определений)	Ошибка!	-

КАРТА-ПЛАН ТЕРРИТОРИИ

Сведения об уточняемых земельных участках

н805У	—	—	499448,62	2257060,65	Метод спутниковых геодезических измерений (определений)	Ошибка!	-
н804У	—	—	499458,69	2257001,76	Метод спутниковых геодезических измерений (определений)	Ошибка!	-
н812У	—	—	499479,55	2256902,11	Метод спутниковых геодезических измерений (определений)	Ошибка!	-
н809У	—	—	499502,37	2256907,22	Метод спутниковых геодезических измерений (определений)	Ошибка!	-

2. Сведения о частях границ уточняемого земельного участка с кадастровым номером 56:04:0501001:683 :

Обозначение части границ		Горизонтальное проложение (S), м	Описание прохождения части границ	Сведения о согласовании местоположения границ(согласовано/спорное)
от т.	до т.			
1	2	3	4	5
н809У	н810У	102,32	—	—
н810У	н811У	58,31	—	—
н811У	н805У	22,38	—	—
н805У	н804У	59,74	—	—
н804У	н812У	101,81	—	—
н812У	н809У	23,39	—	—

3. Сведения о характеристиках уточняемого земельного участка с кадастровым номером 56:04:0501001:683 :

№ п/п	Наименование характеристик земельного участка	Значение характеристики
1	2	3
1.	Адрес земельного участка	—
1.1.	Сведения о местоположении земельного участка (при отсутствии адреса) в структурированном в соответствии с федеральной информационной адресной системой виде	обл. Оренбургская, р-н Александровский, с. Ждановка, ул. Ленина, дом 82
1.2.	Дополнительные сведения о местоположении земельного участка	—

КАРТА-ПЛАН ТЕРРИТОРИИ

Сведения об уточняемых земельных участках

1	2	3
2.	Площадь земельного участка ± величина погрешности определения(вычисления) площади ($P \pm \Delta P$), м ²	3702±21
3.	Формула, примененная для вычисления предельной погрешности определения площади земельного участка, с подставленными значениями и итоговые (вычисленные) значения (ΔP), м ²	$\Delta P = 3,5 \cdot M_t \cdot \sqrt{P_{\text{ДОК}}} = 3,5 \cdot 0,10 \cdot \sqrt{3700} = 21$
4.	Площадь земельного участка согласно сведениям Единого государственного реестра недвижимости ($P_{\text{кад}}$), м ²	3700
5.	Оценка расхождения P и $P_{\text{кад}}$ ($P - P_{\text{кад}}$), м ²	2
6.	Предельный минимальный и максимальный размеры земельного участка ($P_{\text{мин}}$ и $P_{\text{макс}}$), м ²	$P_{\text{мин}}=450$, $P_{\text{макс}}$ - не установлен
7.	Вид (виды) разрешенного использования	Личное подсобное хозяйство
7.1.	Дополнительные сведения об использовании земельного участка	—
8.	Кадастровый или иной государственный учетный номер (инвентарный) здания, сооружения, объекта незавершенного строительства, расположенного на земельном участке	—
9.	Сведения о земельных участках (землях общего пользования, территории общего пользования), посредством которых обеспечивается доступ	—
10.	Иные сведения	—

4. Пояснения к сведениям об уточняемом земельном участке с кадастровым номером 56:04:0501001:683 :

1.

1. Сведения о характерных точках границы уточняемого земельного участка с кадастровым номером 56:04:0501001:684 :

Система координат МСК-субъект 56

Зона № 2

Обозначение характерных точек границ	Координаты, м				Метод определения координат	Формулы, примененные для расчета средней квадратической погрешности определения координат характерных точек границ (M_t), с подставленными в такие формулы значениями и итоговые (вычисленные) значения M_t , м	Описание закрепления точки
	содержатся в Едином государственном реестре недвижимости		определены в результате выполнения комплексных кадастровых работ				
	X	Y	X	Y			
1	2	3	4	5	6	7	8

КАРТА-ПЛАН ТЕРРИТОРИИ

Сведения об уточняемых земельных участках

82	—	—	499534,35	2256925,15	Метод спутниковых геодезических измерений (определений)	Ошибка!	—
81	—	—	499509,36	2257072,84	Метод спутниковых геодезических измерений (определений)	Ошибка!	—
н813У	—	—	499489,40	2257068,84	Метод спутниковых геодезических измерений (определений)	Ошибка!	-
н814У	—	—	499498,49	2257008,98	Метод спутниковых геодезических измерений (определений)	Ошибка!	-
н815У	—	—	499500,61	2256995,44	Метод спутниковых геодезических измерений (определений)	Ошибка!	-
н816У	—	—	499494,03	2256994,12	Метод спутниковых геодезических измерений (определений)	Ошибка!	-
н817У	—	—	499511,11	2256910,86	Метод спутниковых геодезических измерений (определений)	Ошибка!	-
н818У	—	—	499529,54	2256914,45	Метод спутниковых геодезических измерений (определений)	Ошибка!	-
82	—	—	499534,35	2256925,15	Метод спутниковых геодезических измерений (определений)	Ошибка!	—

КАРТА-ПЛАН ТЕРРИТОРИИ
Сведения об уточняемых земельных участках

2. Сведения о частях границ уточняемого земельного участка с кадастровым номером 56:04:0501001:684 :

Обозначение части границ		Горизонтальное проложение (S), м	Описание прохождения части границ	Сведения о согласовании местоположения границ(согласовано/спорное)
от т.	до т.			
1	2	3	4	5
82	81	149,79	—	—
81	н813У	20,36	—	—
н813У	н814У	60,55	—	—
н814У	н815У	13,70	—	—
н815У	н816У	6,71	—	—
н816У	н817У	84,99	—	—
н817У	н818У	18,78	—	—
н818У	82	11,73	—	—

3. Сведения о характеристиках уточняемого земельного участка с кадастровым номером 56:04:0501001:684 :

№ п/п	Наименование характеристик земельного участка	Значение характеристики
1	2	3
1.	Адрес земельного участка	—
1.1.	Сведения о местоположении земельного участка (при отсутствии адреса) в структурированном в соответствии с федеральной информационной адресной системой виде	обл. Оренбургская, р-н Александровский, с. Ждановка, ул. Ленина, дом 84
1.2.	Дополнительные сведения о местоположении земельного участка	—
2.	Площадь земельного участка ± величина погрешности определения(вычисления) площади ($P \pm \Delta P$), м ²	3803±22
3.	Формула, примененная для вычисления предельной погрешности определения площади земельного участка, с подставленными значениями и итоговые (вычисленные) значения (ΔP), м ²	$\Delta P = 3,5 \cdot M_t \cdot \sqrt{P_{\text{док}}} = 3,5 \cdot 0,10 \cdot \sqrt{3800} = 22$
4.	Площадь земельного участка согласно сведениям Единого государственного реестра недвижимости ($P_{\text{кад}}$), м ²	3800
5.	Оценка расхождения P и $P_{\text{кад}}$ ($P - P_{\text{кад}}$), м ²	3
6.	Предельный минимальный и максимальный размеры земельного участка ($P_{\text{мин}}$ и $P_{\text{макс}}$), м ²	$P_{\text{мин}}=450$, $P_{\text{макс}}$ - не установлен
7.	Вид (виды) разрешенного использования	для ведения подсобного хозяйства
7.1.	Дополнительные сведения об использовании земельного участка	—

КАРТА-ПЛАН ТЕРРИТОРИИ

Сведения об уточняемых земельных участках

1	2	3
8.	Кадастровый или иной государственный учетный номер (инвентарный) здания, сооружения, объекта незавершенного строительства, расположенного на земельном участке	56:04:0501001:1384
9.	Сведения о земельных участках (землях общего пользования, территории общего пользования), посредством которых обеспечивается доступ	—
10.	Иные сведения	—

4. Пояснения к сведениям об уточняемом земельном участке с кадастровым номером 56:04:0501001:684 :

1.	
----	--

1. Сведения о характерных точках границы уточняемого земельного участка с кадастровым номером 56:04:0501001:688 :

Система координат МСК-субъект 56

Зона № 2

Обозначение характерных точек границ	Координаты, м				Метод определения координат	Формулы, примененные для расчета средней квадратической погрешности определения координат характерных точек границ (M _i), с подставленными в такие формулы значениями и итоговые (вычисленные) значения M _i , м	Описание закрепления точки
	содержатся в Едином государственном реестре недвижимости		определены в результате выполнения комплексных кадастровых работ				
	X	Y	X	Y			
1	2	3	4	5	6	7	8
н1055У	—	—	499696,31	2257137,75	Метод спутниковых геодезических измерений (определений)	Ошибка!	-
н1054У	—	—	499687,31	2257190,31	Метод спутниковых геодезических измерений (определений)	Ошибка!	-
н1053У	—	—	499683,52	2257213,07	Метод спутниковых геодезических измерений (определений)	Ошибка!	-

КАРТА-ПЛАН ТЕРРИТОРИИ

Сведения об уточняемых земельных участках

н499У	—	—	499642,31	2257205,41	Метод спутниковых геодезических измерений (определений)	Ошибка!	-
н488У	—	—	499657,48	2257130,92	Метод спутниковых геодезических измерений (определений)	Ошибка!	-
н1055У	—	—	499696,31	2257137,75	Метод спутниковых геодезических измерений (определений)	Ошибка!	-

2. Сведения о частях границ уточняемого земельного участка с кадастровым номером 56:04:0501001:688 :

Обозначение части границ		Горизонтальное проложение (S), м	Описание прохождения части границ	Сведения о согласовании местоположения границ(согласовано/спорное)
от т.	до т.			
1	2	3	4	5
н1055У	н1054У	53,32	—	—
н1054У	н1053У	23,07	—	—
н1053У	н499У	41,92	—	—
н499У	н488У	76,02	—	—
н488У	н1055У	39,43	—	—

3. Сведения о характеристиках уточняемого земельного участка с кадастровым номером 56:04:0501001:688 :

№ п/п	Наименование характеристик земельного участка	Значение характеристики
1	2	3
1.	Адрес земельного участка	—
1.1.	Сведения о местоположении земельного участка (при отсутствии адреса) в структурированном в соответствии с федеральной информационной адресной системой виде	обл. Оренбургская, р-н Александровский, с. Ждановка, ул. Ленина, дом 83
1.2.	Дополнительные сведения о местоположении земельного участка	—
2.	Площадь земельного участка ± величина погрешности определения(вычисления) площади ($P \pm \Delta P$), м ²	3096±19
3.	Формула, примененная для вычисления предельной погрешности определения площади земельного участка, с подставленными значениями и итоговые (вычисленные) значения (ΔP), м ²	$\Delta P = 3,5 \cdot M_t \cdot \sqrt{P_{\text{док}}} = 3,5 \cdot 0,10 \cdot \sqrt{3100} = 19$

КАРТА-ПЛАН ТЕРРИТОРИИ

Сведения об уточняемых земельных участках

1	2	3
4.	Площадь земельного участка согласно сведениям Единого государственного реестра недвижимости (Ркад), м ²	3100
5.	Оценка расхождения Р и Ркад (Р – Ркад), м ²	-4
6.	Предельный минимальный и максимальный размеры земельного участка (Рмин и Рмакс), м ²	Рмин=450, Рмакс - не установлен
7.	Вид (виды) разрешенного использования	Личное подсобное хозяйство
7.1.	Дополнительные сведения об использовании земельного участка	—
8.	Кадастровый или иной государственный учетный номер (инвентарный) здания, сооружения, объекта незавершенного строительства, расположенного на земельном участке	—
9.	Сведения о земельных участках (землях общего пользования, территории общего пользования), посредством которых обеспечивается доступ	—
10.	Иные сведения	—

4. Пояснения к сведениям об уточняемом земельном участке с кадастровым номером 56:04:0501001:688 :

1.	
----	--

1. Сведения о характерных точках границы уточняемого земельного участка с кадастровым номером 56:04:0501001:692 :

Система координат МСК-субъект 56

Зона № 2

Обозначение характерных точек границ	Координаты, м				Метод определения координат	Формулы, примененные для расчета средней квадратической погрешности определения координат характерных точек границ (M _t), с подставленными в такие формулы значениями и итоговые (вычисленные) значения M _t , м	Описание закрепления точки
	содержатся в Едином государственном реестре недвижимости		определены в результате выполнения комплексных кадастровых работ				
	X	Y	X	Y			
1	2	3	4	5	6	7	8
н830У	—	—	499706,18	2256979,05	Метод спутниковых геодезических измерений (определений)	Ошибка!	-

КАРТА-ПЛАН ТЕРРИТОРИИ

Сведения об уточняемых земельных участках

323	—	—	499679,05	2257103,03	Метод спутниковых геодезических измерений (определений)	Ошибка!	—
н829У	—	—	499657,40	2257098,43	Метод спутниковых геодезических измерений (определений)	Ошибка!	-
н828У	—	—	499667,18	2257041,12	Метод спутниковых геодезических измерений (определений)	Ошибка!	-
н827У	—	—	499681,03	2256973,84	Метод спутниковых геодезических измерений (определений)	Ошибка!	-
н830У	—	—	499706,18	2256979,05	Метод спутниковых геодезических измерений (определений)	Ошибка!	-

2. Сведения о частях границ уточняемого земельного участка с кадастровым номером 56:04:0501001:692 :

Обозначение части границ		Горизонтальное проложение (S), м	Описание прохождения части границ	Сведения о согласовании местоположения границ(согласовано/спорное)
от т.	до т.			
1	2	3	4	5
н830У	323	126,91	—	—
323	н829У	22,13	—	—
н829У	н828У	58,14	—	—
н828У	н827У	68,69	—	—
н827У	н830У	25,68	—	—

3. Сведения о характеристиках уточняемого земельного участка с кадастровым номером 56:04:0501001:692 :

№ п/п	Наименование характеристик земельного участка	Значение характеристики
1	2	3
1.	Адрес земельного участка	—

КАРТА-ПЛАН ТЕРРИТОРИИ

Сведения об уточняемых земельных участках

1	2	3
1.1.	Сведения о местоположении земельного участка (при отсутствии адреса) в структурированном в соответствии с федеральной информационной адресной системой виде	обл. Оренбургская, р-н Александровский, с. Ждановка, ул. Ленина, дом 96
1.2.	Дополнительные сведения о местоположении земельного участка	—
2.	Площадь земельного участка \pm величина погрешности определения(вычисления) площади ($P \pm \Delta P$), м ²	3101 \pm 19
3.	Формула, примененная для вычисления предельной погрешности определения площади земельного участка, с подставленными значениями и итоговые (вычисленные) значения (ΔP), м ²	$\Delta P = 3,5 \cdot M_t \cdot \sqrt{P_{\text{док}}} = 3,5 \cdot 0,10 \cdot \sqrt{3100} = 19$
4.	Площадь земельного участка согласно сведениям Единого государственного реестра недвижимости ($P_{\text{кад}}$), м ²	3100
5.	Оценка расхождения P и $P_{\text{кад}}$ ($P - P_{\text{кад}}$), м ²	1
6.	Предельный минимальный и максимальный размеры земельного участка ($P_{\text{мин}}$ и $P_{\text{макс}}$), м ²	$P_{\text{мин}}=450$, $P_{\text{макс}}$ - не установлен
7.	Вид (виды) разрешенного использования	для ведения личного подсобного хозяйства
7.1.	Дополнительные сведения об использовании земельного участка	—
8.	Кадастровый или иной государственный учетный номер (инвентарный) здания, сооружения, объекта незавершенного строительства, расположенного на земельном участке	56:04:0501001:940
9.	Сведения о земельных участках (землях общего пользования, территории общего пользования), посредством которых обеспечивается доступ	—
10.	Иные сведения	—

4. Пояснения к сведениям об уточняемом земельном участке с кадастровым номером 56:04:0501001:692 :

1.

1. Сведения о характерных точках границы уточняемого земельного участка с кадастровым номером 56:04:0501001:694 :

КАРТА-ПЛАН ТЕРРИТОРИИ

Сведения об уточняемых земельных участках

Система координат МСК-субъект 56

Зона № 2

Обозначение характерных точек границ	Координаты, м				Метод определения координат	Формулы, примененные для расчета средней квадратической погрешности определения координат характерных точек границ (M_t), с подставленными в такие формулы значениями и итоговые (вычисленные) значения M_t , м	Описание закрепления точки
	содержатся в Едином государственном реестре недвижимости		определены в результате выполнения комплексных кадастровых работ				
	X	Y	X	Y			
1	2	3	4	5	6	7	8
н826У	—	—	499684,96	2256954,70	Метод спутниковых геодезических измерений (определений)	Ошибка!	-
н827У	—	—	499681,03	2256973,84	Метод спутниковых геодезических измерений (определений)	Ошибка!	-
н828У	—	—	499667,18	2257041,12	Метод спутниковых геодезических измерений (определений)	Ошибка!	-
н829У	—	—	499657,40	2257098,43	Метод спутниковых геодезических измерений (определений)	Ошибка!	-
н822У	—	—	499633,26	2257093,29	Метод спутниковых геодезических измерений (определений)	Ошибка!	-
н821У	—	—	499642,16	2257045,79	Метод спутниковых геодезических измерений (определений)	Ошибка!	-

КАРТА-ПЛАН ТЕРРИТОРИИ

Сведения об уточняемых земельных участках

н820У	—	—	499661,79	2256949,33	Метод спутниковых геодезических измерений (определений)	Ошибка!	-
н826У	—	—	499684,96	2256954,70	Метод спутниковых геодезических измерений (определений)	Ошибка!	-

2. Сведения о частях границ уточняемого земельного участка с кадастровым номером 56:04:0501001:694 :

Обозначение части границ		Горизонтальное проложение (S), м	Описание прохождения части границ	Сведения о согласовании местоположения границ(согласовано/спорное)
от т.	до т.			
1	2	3	4	5
н826У	н827У	19,54	—	—
н827У	н828У	68,69	—	—
н828У	н829У	58,14	—	—
н829У	н822У	24,68	—	—
н822У	н821У	48,33	—	—
н821У	н820У	98,44	—	—
н820У	н826У	23,78	—	—

3. Сведения о характеристиках уточняемого земельного участка с кадастровым номером 56:04:0501001:694 :

№ п/п	Наименование характеристик земельного участка	Значение характеристики
1	2	3
1.	Адрес земельного участка	—
1.1.	Сведения о местоположении земельного участка (при отсутствии адреса) в структурированном в соответствии с федеральной информационной адресной системой виде	обл. Оренбургская, р-н Александровский, с. Ждановка, ул. Ленина, дом 94
1.2.	Дополнительные сведения о местоположении земельного участка	—
2.	Площадь земельного участка ± величина погрешности определения(вычисления) площади ($P \pm \Delta P$), м ²	3500±21
3.	Формула, примененная для вычисления предельной погрешности определения площади земельного участка, с подставленными значениями и итоговые (вычисленные) значения (ΔP), м ²	$\Delta P = 3,5 \cdot M_t \cdot \sqrt{P_{\text{док}}} = 3,5 \cdot 0,10 \cdot \sqrt{3500} = 21$
4.	Площадь земельного участка согласно сведениям Единого государственного реестра недвижимости ($P_{\text{кад}}$), м ²	3500

КАРТА-ПЛАН ТЕРРИТОРИИ

Сведения об уточняемых земельных участках

1	2	3
5.	Оценка расхождения Р и Ркад (Р – Ркад), м ²	0
6.	Предельный минимальный и максимальный размеры земельного участка (Рмин и Рмакс), м ²	Рмин=450, Рмакс - не установлен
7.	Вид (виды) разрешенного использования	Личное подсобное хозяйство
7.1.	Дополнительные сведения об использовании земельного участка	—
8.	Кадастровый или иной государственный учетный номер (инвентарный) здания, сооружения, объекта незавершенного строительства, расположенного на земельном участке	56:04:0501001:1427
9.	Сведения о земельных участках (землях общего пользования, территории общего пользования), посредством которых обеспечивается доступ	—
10.	Иные сведения	—

4. Пояснения к сведениям об уточняемом земельном участке с кадастровым номером 56:04:0501001:694 :

1.	
----	--

1. Сведения о характерных точках границы уточняемого земельного участка с кадастровым номером 56:04:0501001:695 :

Система координат МСК-субъект 56

Зона № 2

Обозначение характерных точек границ	Координаты, м				Метод определения координат	Формулы, примененные для расчета средней квадратической погрешности определения координат характерных точек границ (M _i), с подставленными в такие формулы значениями и итоговые (вычисленные) значения M _i , м	Описание закрепления точки
	содержатся в Едином государственном реестре недвижимости		определены в результате выполнения комплексных кадастровых работ				
	X	Y	X	Y			
1	2	3	4	5	6	7	8
н122У	—	—	499309,68	2256897,98	Метод спутниковых геодезических измерений (определений)	Ошибка!	-
327	—	—	499284,15	2257032,37	Метод спутниковых геодезических	Ошибка!	—

КАРТА-ПЛАН ТЕРРИТОРИИ

Сведения об уточняемых земельных участках

№ участка	Код	Код	Площадь участка, кв. м	Площадь кадастрового участка, кв. м	Метод измерений (определений)	Точность измерений	Значение
н838У	—	—	499249,20	2257023,76	Метод спутниковых геодезических измерений (определений)	Ошибка!	-
н839У	—	—	499269,84	2256906,43	Метод спутниковых геодезических измерений (определений)	Ошибка!	-
н139У	—	—	499272,47	2256890,64	Метод спутниковых геодезических измерений (определений)	Ошибка!	-
н122У	—	—	499309,68	2256897,98	Метод спутниковых геодезических измерений (определений)	Ошибка!	-

2. Сведения о частях границ уточняемого земельного участка с кадастровым номером 56:04:0501001:695 :

Обозначение части границ		Горизонтальное проложение (S), м	Описание прохождения части границ	Сведения о согласовании местоположения границ(согласовано/спорное)
от т.	до т.			
1	2	3	4	5
н122У	327	136,79	—	—
327	н838У	35,99	—	—
н838У	н839У	119,13	—	—
н839У	н139У	16,01	—	—
н139У	н122У	37,93	—	—

3. Сведения о характеристиках уточняемого земельного участка с кадастровым номером 56:04:0501001:695 :

№ п/п	Наименование характеристик земельного участка	Значение характеристики
1	2	3
1.	Адрес земельного участка	—
1.1.	Сведения о местоположении земельного участка (при отсутствии адреса) в структурированном в соответствии с федеральной информационной адресной системой виде	обл. Оренбургская, р-н Александровский, с. Ждановка, ул. Ленина, дом 68

КАРТА-ПЛАН ТЕРРИТОРИИ

Сведения об уточняемых земельных участках

1	2	3
1.2.	Дополнительные сведения о местоположении земельного участка	—
2.	Площадь земельного участка ± величина погрешности определения(вычисления) площади ($P \pm \Delta P$), м ²	5012±25
3.	Формула, примененная для вычисления предельной погрешности определения площади земельного участка, с подставленными значениями и итоговые (вычисленные) значения (ΔP), м ²	$\Delta P = 3,5 \cdot M_t \cdot \sqrt{P_{\text{док}}} = 3,5 \cdot 0,10 \cdot \sqrt{5000} = 25$
4.	Площадь земельного участка согласно сведениям Единого государственного реестра недвижимости ($P_{\text{кад}}$), м ²	5000
5.	Оценка расхождения P и $P_{\text{кад}}$ ($P - P_{\text{кад}}$), м ²	12
6.	Предельный минимальный и максимальный размеры земельного участка ($P_{\text{мин}}$ и $P_{\text{макс}}$), м ²	$P_{\text{мин}}=450$, $P_{\text{макс}}$ - не установлен
7.	Вид (виды) разрешенного использования	Личное подсобное хозяйство
7.1.	Дополнительные сведения об использовании земельного участка	—
8.	Кадастровый или иной государственный учетный номер (инвентарный) здания, сооружения, объекта незавершенного строительства, расположенного на земельном участке	56:04:0501001:1415
9.	Сведения о земельных участках (землях общего пользования, территории общего пользования), посредством которых обеспечивается доступ	—
10.	Иные сведения	—

4. Пояснения к сведениям об уточняемом земельном участке с кадастровым номером 56:04:0501001:695 :

1.

1. Сведения о характерных точках границы уточняемого земельного участка с кадастровым номером 56:04:0501001:696 :

Система координат МСК-субъект 56

Зона № 2

Обозначение характерных точек границ	Координаты, м				Метод определения координат	Формулы, примененные для расчета средней квадратической погрешности определения координат характерных точек границ (M_t), с подставленными в такие формулы значениями и итоговые (вычисленные) значения M_t , м	Описание закрепления точки
	содержатся в Едином государственном реестре недвижимости		определены в результате выполнения комплексных кадастровых работ				
	X	Y	X	Y			

КАРТА-ПЛАН ТЕРРИТОРИИ

Сведения об уточняемых земельных участках

1	2	3	4	5	6	7	8
н959У	—	—	499043,80	2256882,34	Метод спутниковых геодезических измерений (определений)	Ошибка!	-
н960У	—	—	499049,97	2256993,49	Метод спутниковых геодезических измерений (определений)	Ошибка!	-
н956У	—	—	499004,42	2256999,09	Метод спутниковых геодезических измерений (определений)	Ошибка!	-
н955У	—	—	499001,79	2256974,85	Метод спутниковых геодезических измерений (определений)	Ошибка!	-
н954У	—	—	499006,35	2256974,18	Метод спутниковых геодезических измерений (определений)	Ошибка!	-
н953У	—	—	499000,76	2256885,52	Метод спутниковых геодезических измерений (определений)	Ошибка!	-
н959У	—	—	499043,80	2256882,34	Метод спутниковых геодезических измерений (определений)	Ошибка!	-

2. Сведения о частях границ уточняемого земельного участка с кадастровым номером 56:04:0501001:696 :

Обозначение части границ		Горизонтальное проложение (S), м	Описание прохождения части границ	Сведения о согласовании местоположения границ(согласовано/спорное)
от т.	до т.			
1	2	3	4	5
н959У	н960У	111,32	—	—
н960У	н956У	45,89	—	—

КАРТА-ПЛАН ТЕРРИТОРИИ

Сведения об уточняемых земельных участках

н956У	н955У	24,38	—	—
н955У	н954У	4,61	—	—
н954У	н953У	88,84	—	—
н953У	н959У	43,16	—	—

3. Сведения о характеристиках уточняемого земельного участка с кадастровым номером 56:04:0501001:696 :

№ п/п	Наименование характеристик земельного участка	Значение характеристики
1	2	3
1.	Адрес земельного участка	—
1.1.	Сведения о местоположении земельного участка (при отсутствии адреса) в структурированном в соответствии с федеральной информационной адресной системой виде	обл. Оренбургская, р-н Александровский, с. Ждановка, ул. Ленина, дом 54
1.2.	Дополнительные сведения о местоположении земельного участка	—
2.	Площадь земельного участка ± величина погрешности определения(вычисления) площади ($P \pm \Delta P$), м ²	4900±25
3.	Формула, примененная для вычисления предельной погрешности определения площади земельного участка, с подставленными значениями и итоговые (вычисленные) значения (ΔP), м ²	$\Delta P = 3,5 \cdot M_t \cdot \sqrt{P_{\text{ДОК}}} = 3,5 \cdot 0,10 \cdot \sqrt{4900} = 25$
4.	Площадь земельного участка согласно сведениям Единого государственного реестра недвижимости ($P_{\text{кад}}$), м ²	4900
5.	Оценка расхождения P и $P_{\text{кад}}$ ($P - P_{\text{кад}}$), м ²	0
6.	Предельный минимальный и максимальный размеры земельного участка ($P_{\text{мин}}$ и $P_{\text{макс}}$), м ²	$P_{\text{мин}}=450$, $P_{\text{макс}}$ - не установлен
7.	Вид (виды) разрешенного использования	Личное подсобное хозяйство
7.1.	Дополнительные сведения об использовании земельного участка	—
8.	Кадастровый или иной государственный учетный номер (инвентарный) здания, сооружения, объекта незавершенного строительства, расположенного на земельном участке	56:04:0501001:1396
9.	Сведения о земельных участках (землях общего пользования, территории общего пользования), посредством которых обеспечивается доступ	—
10.	Иные сведения	—

4. Пояснения к сведениям об уточняемом земельном участке с кадастровым номером 56:04:0501001:696 :

1.	
----	--

1. Сведения о характерных точках границы уточняемого земельного участка с кадастровым номером 56:04:0501001:697 :

КАРТА-ПЛАН ТЕРРИТОРИИ

Сведения об уточняемых земельных участках

Система координат МСК-субъект 56

Зона № 2

Обозначение характерных точек границ	Координаты, м				Метод определения координат	Формулы, примененные для расчета средней квадратической погрешности определения координат характерных точек границ (M_t), с подставленными в такие формулы значениями и итоговые (вычисленные) значения M_t , м	Описание закрепления точки
	содержатся в Едином государственном реестре недвижимости		определены в результате выполнения комплексных кадастровых работ				
	X	Y	X	Y			
1	2	3	4	5	6	7	8
н951У	—	—	498968,99	2256874,48	Метод спутниковых геодезических измерений (определений)	Ошибка!	-
н952У	—	—	498984,58	2257001,53	Метод спутниковых геодезических измерений (определений)	Ошибка!	-
н944У	—	—	498953,42	2257005,35	Метод спутниковых геодезических измерений (определений)	Ошибка!	-
н943У	—	—	498939,74	2256877,45	Метод спутниковых геодезических измерений (определений)	Ошибка!	-
н951У	—	—	498968,99	2256874,48	Метод спутниковых геодезических измерений (определений)	Ошибка!	-

2. Сведения о частях границ уточняемого земельного участка с кадастровым номером 56:04:0501001:697 :

Обозначение части границ		Горизонтальное проложение (S), м	Описание прохождения части границ	Сведения о согласовании местоположения границ(согласовано/спорное)
от т.	до т.			

КАРТА-ПЛАН ТЕРРИТОРИИ

Сведения об уточняемых земельных участках

1	2	3	4	5
н951У	н952У	128,00	—	—
н952У	н944У	31,39	—	—
н944У	н943У	128,63	—	—
н943У	н951У	29,40	—	—

3. Сведения о характеристиках уточняемого земельного участка с кадастровым номером 56:04:0501001:697 :

№ п/п	Наименование характеристик земельного участка	Значение характеристики
1	2	3
1.	Адрес земельного участка	—
1.1.	Сведения о местоположении земельного участка (при отсутствии адреса) в структурированном в соответствии с федеральной информационной адресной системой виде	обл. Оренбургская, р-н Александровский, с. Ждановка, ул. Ленина, дом 50
1.2.	Дополнительные сведения о местоположении земельного участка	—
2.	Площадь земельного участка ± величина погрешности определения(вычисления) площади ($P \pm \Delta P$), м ²	3900±22
3.	Формула, примененная для вычисления предельной погрешности определения площади земельного участка, с подставленными значениями и итоговые (вычисленные) значения (ΔP), м ²	$\Delta P = 3,5 \cdot M_t \cdot \sqrt{P_{\text{ДОК}}} = 3,5 \cdot 0,10 \cdot \sqrt{3900} = 22$
4.	Площадь земельного участка согласно сведениям Единого государственного реестра недвижимости ($P_{\text{кад}}$), м ²	3900
5.	Оценка расхождения P и $P_{\text{кад}}$ ($P - P_{\text{кад}}$), м ²	0
6.	Предельный минимальный и максимальный размеры земельного участка ($P_{\text{мин}}$ и $P_{\text{макс}}$), м ²	$P_{\text{мин}}=450$, $P_{\text{макс}}$ - не установлен
7.	Вид (виды) разрешенного использования	для ведения личного подсобного хозяйства
7.1.	Дополнительные сведения об использовании земельного участка	—
8.	Кадастровый или иной государственный учетный номер (инвентарный) здания, сооружения, объекта незавершенного строительства, расположенного на земельном участке	56:04:0501001:1383
9.	Сведения о земельных участках (землях общего пользования, территории общего пользования), посредством которых обеспечивается доступ	—
10.	Иные сведения	—

4. Пояснения к сведениям об уточняемом земельном участке с кадастровым номером 56:04:0501001:697 :

1.	
----	--

КАРТА-ПЛАН ТЕРРИТОРИИ

Сведения об уточняемых земельных участках

1. Сведения о характерных точках границы уточняемого земельного участка с кадастровым номером 56:04:0501001:698 :

Система координат МСК-субъект 56

Зона № 2

Обозначение характерных точек границ	Координаты, м				Метод определения координат	Формулы, примененные для расчета средней квадратической погрешности определения координат характерных точек границ (M_t), с подставленными в такие формулы значениями и итоговые (вычисленные) значения M_t , м	Описание закрепления точки
	содержатся в Едином государственном реестре недвижимости		определены в результате выполнения комплексных кадастровых работ				
	X	Y	X	Y			
1	2	3	4	5	6	7	8
н943У	—	—	498939,74	2256877,45	Метод спутниковых геодезических измерений (определений)	Ошибка!	-
н944У	—	—	498953,42	2257005,35	Метод спутниковых геодезических измерений (определений)	Ошибка!	-
н490У	—	—	498922,73	2257009,68	Метод спутниковых геодезических измерений (определений)	Ошибка!	-
н491У	—	—	498921,17	2256972,07	Метод спутниковых геодезических измерений (определений)	Ошибка!	-
н590У	—	—	498923,95	2256964,84	Метод спутниковых геодезических измерений (определений)	Ошибка!	-
н600У	—	—	498917,38	2256913,28	Метод спутниковых геодезических	Ошибка!	-

КАРТА-ПЛАН ТЕРРИТОРИИ

Сведения об уточняемых земельных участках

					измерений (определений)		
н673У	—	—	498913,09	2256879,37	Метод спутниковых геодезических измерений (определений)	Ошибка!	-
н943У	—	—	498939,74	2256877,45	Метод спутниковых геодезических измерений (определений)	Ошибка!	-

2. Сведения о частях границ уточняемого земельного участка с кадастровым номером 56:04:0501001:698 :

Обозначение части границ		Горизонтальное положение (S), м	Описание прохождения части границ	Сведения о согласовании местоположения границ(согласовано/спорное)
от т.	до т.			
1	2	3	4	5
н943У	н944У	128,63	—	—
н944У	н490У	30,99	—	—
н490У	н491У	37,64	—	—
н491У	н590У	7,75	—	—
н590У	н600У	51,98	—	—
н600У	н673У	34,18	—	—
н673У	н943У	26,72	—	—

3. Сведения о характеристиках уточняемого земельного участка с кадастровым номером 56:04:0501001:698 :

№ п/п	Наименование характеристик земельного участка	Значение характеристики
1	2	3
1.	Адрес земельного участка	—
1.1.	Сведения о местоположении земельного участка (при отсутствии адреса) в структурированном в соответствии с федеральной информационной адресной системой виде	обл. Оренбургская, р-н Александровский, с. Ждановка, ул. Ленина, дом 48
1.2.	Дополнительные сведения о местоположении земельного участка	—
2.	Площадь земельного участка ± величина погрешности определения(вычисления) площади ($P \pm \Delta P$), м ²	3501±21
3.	Формула, примененная для вычисления предельной погрешности определения площади земельного участка, с подставленными значениями и итоговые (вычисленные) значения (ΔP), м ²	$\Delta P = 3,5 \cdot M_t \cdot \sqrt{P_{\text{ДОК}}} = 3,5 \cdot 0,10 \cdot \sqrt{3500} = 21$

КАРТА-ПЛАН ТЕРРИТОРИИ

Сведения об уточняемых земельных участках

1	2	3
4.	Площадь земельного участка согласно сведениям Единого государственного реестра недвижимости (Ркад), м ²	3500
5.	Оценка расхождения Р и Ркад (Р – Ркад), м ²	1
6.	Предельный минимальный и максимальный размеры земельного участка (Рмин и Рмакс), м ²	Рмин=450, Рмакс - не установлен
7.	Вид (виды) разрешенного использования	для ведения личн. подсобного х-ва
7.1.	Дополнительные сведения об использовании земельного участка	—
8.	Кадастровый или иной государственный учетный номер (инвентарный) здания, сооружения, объекта незавершенного строительства, расположенного на земельном участке	56:04:0501001:1228
9.	Сведения о земельных участках (землях общего пользования, территории общего пользования), посредством которых обеспечивается доступ	—
10.	Иные сведения	—

4. Пояснения к сведениям об уточняемом земельном участке с кадастровым номером 56:04:0501001:698 :

1.	
----	--

1. Сведения о характерных точках границы уточняемого земельного участка с кадастровым номером 56:04:0501001:701 :

Система координат МСК-субъект 56

Зона № 2

Обозначение характерных точек границ	Координаты, м				Метод определения координат	Формулы, примененные для расчета средней квадратической погрешности определения координат характерных точек границ (M _t), с подставленными в такие формулы значениями и итоговые (вычисленные) значения M _t , м	Описание закрепления точки
	содержатся в Едином государственном реестре недвижимости		определены в результате выполнения комплексных кадастровых работ				
	X	Y	X	Y			
1	2	3	4	5	6	7	8
н937У	—	—	498764,01	2256905,58	Метод спутниковых геодезических измерений (определений)	Ошибка!	-

КАРТА-ПЛАН ТЕРРИТОРИИ

Сведения об уточняемых земельных участках

н938У	—	—	498771,46	2256984,56	Метод спутниковых геодезических измерений (определений)	Ошибка!	-
н939У	—	—	498785,99	2256982,62	Метод спутниковых геодезических измерений (определений)	Ошибка!	-
н940У	—	—	498790,66	2257025,94	Метод спутниковых геодезических измерений (определений)	Ошибка!	-
н932У	—	—	498758,62	2257030,32	Метод спутниковых геодезических измерений (определений)	Ошибка!	-
н931У	—	—	498751,69	2256977,34	Метод спутниковых геодезических измерений (определений)	Ошибка!	-
н930У	—	—	498746,37	2256919,36	Метод спутниковых геодезических измерений (определений)	Ошибка!	-
н941У	—	—	498742,76	2256889,34	Метод спутниковых геодезических измерений (определений)	Ошибка!	-
н942У	—	—	498751,93	2256888,18	Метод спутниковых геодезических измерений (определений)	Ошибка!	-
н937У	—	—	498764,01	2256905,58	Метод спутниковых геодезических измерений (определений)	Ошибка!	-

КАРТА-ПЛАН ТЕРРИТОРИИ
Сведения об уточняемых земельных участках

2. Сведения о частях границ уточняемого земельного участка с кадастровым номером 56:04:0501001:701 :

Обозначение части границ		Горизонтальное проложение (S), м	Описание прохождения части границ	Сведения о согласовании местоположения границ(согласовано/спорное)
от т.	до т.			
1	2	3	4	5
н937У	н938У	79,33	—	—
н938У	н939У	14,66	—	—
н939У	н940У	43,57	—	—
н940У	н932У	32,34	—	—
н932У	н931У	53,43	—	—
н931У	н930У	58,22	—	—
н930У	н941У	30,24	—	—
н941У	н942У	9,24	—	—
н942У	н937У	21,18	—	—

3. Сведения о характеристиках уточняемого земельного участка с кадастровым номером 56:04:0501001:701 :

№ п/п	Наименование характеристик земельного участка	Значение характеристики
1	2	3
1.	Адрес земельного участка	—
1.1.	Сведения о местоположении земельного участка (при отсутствии адреса) в структурированном в соответствии с федеральной информационной адресной системой виде	обл. Оренбургская, р-н Александровский, с. Ждановка, ул. Ленина, дом 36
1.2.	Дополнительные сведения о местоположении земельного участка	—
2.	Площадь земельного участка ± величина погрешности определения(вычисления) площади ($P \pm \Delta P$), м ²	3201±20
3.	Формула, примененная для вычисления предельной погрешности определения площади земельного участка, с подставленными значениями и итоговые (вычисленные) значения (ΔP), м ²	$\Delta P = 3,5 \cdot M_t \cdot \sqrt{P_{\text{ДОК}}} = 3,5 \cdot 0,10 \cdot \sqrt{3200} = 20$
4.	Площадь земельного участка согласно сведениям Единого государственного реестра недвижимости ($P_{\text{кад}}$), м ²	3200
5.	Оценка расхождения P и $P_{\text{кад}}$ ($P - P_{\text{кад}}$), м ²	1
6.	Предельный минимальный и максимальный размеры земельного участка ($P_{\text{мин}}$ и $P_{\text{макс}}$), м ²	$P_{\text{мин}}=450$, $P_{\text{макс}}$ - не установлен
7.	Вид (виды) разрешенного использования	Личное подсобное хозяйство
7.1.	Дополнительные сведения об использовании земельного участка	—

КАРТА-ПЛАН ТЕРРИТОРИИ

Сведения об уточняемых земельных участках

1	2	3
8.	Кадастровый или иной государственный учетный номер (инвентарный) здания, сооружения, объекта незавершенного строительства, расположенного на земельном участке	—
9.	Сведения о земельных участках (землях общего пользования, территории общего пользования), посредством которых обеспечивается доступ	—
10.	Иные сведения	—

4. Пояснения к сведениям об уточняемом земельном участке с кадастровым номером 56:04:0501001:701 :

1.	
----	--

1. Сведения о характерных точках границы уточняемого земельного участка с кадастровым номером 56:04:0501001:702 :

Система координат МСК-субъект 56

Зона № 2

Обозначение характерных точек границ	Координаты, м				Метод определения координат	Формулы, примененные для расчета средней квадратической погрешности определения координат характерных точек границ (M _i), с подставленными в такие формулы значениями и итоговые (вычисленные) значения M _i , м	Описание закрепления точки
	содержатся в Едином государственном реестре недвижимости		определены в результате выполнения комплексных кадастровых работ				
	X	Y	X	Y			
1	2	3	4	5	6	7	8
н928У	—	—	498607,03	2256923,79	Метод спутниковых геодезических измерений (определений)	Ошибка!	-
206	—	—	498621,43	2257049,07	Метод спутниковых геодезических измерений (определений)	Ошибка!	—
н925У	—	—	498594,13	2257052,03	Метод спутниковых геодезических измерений (определений)	Ошибка!	-

КАРТА-ПЛАН ТЕРРИТОРИИ

Сведения об уточняемых земельных участках

н924У	—	—	498580,71	2256926,76	Метод спутниковых геодезических измерений (определений)	Ошибка!	-
н928У	—	—	498607,03	2256923,79	Метод спутниковых геодезических измерений (определений)	Ошибка!	-

2. Сведения о частях границ уточняемого земельного участка с кадастровым номером 56:04:0501001:702 :

Обозначение части границ		Горизонтальное проложение (S), м	Описание прохождения части границ	Сведения о согласовании местоположения границ(согласовано/спорное)
от т.	до т.			
1	2	3	4	5
н928У	206	126,10	—	—
206	н925У	27,46	—	—
н925У	н924У	125,99	—	—
н924У	н928У	26,49	—	—

3. Сведения о характеристиках уточняемого земельного участка с кадастровым номером 56:04:0501001:702 :

№ п/п	Наименование характеристик земельного участка	Значение характеристики
1	2	3
1.	Адрес земельного участка	—
1.1.	Сведения о местоположении земельного участка (при отсутствии адреса) в структурированном в соответствии с федеральной информационной адресной системой виде	обл. Оренбургская, р-н Александровский, с. Ждановка, ул. Ленина, дом 26
1.2.	Дополнительные сведения о местоположении земельного участка	—
2.	Площадь земельного участка ± величина погрешности определения(вычисления) площади ($P \pm \Delta P$), м ²	3400±20
3.	Формула, примененная для вычисления предельной погрешности определения площади земельного участка, с подставленными значениями и итоговые (вычисленные) значения (ΔP), м ²	$\Delta P = 3,5 \cdot M_t \cdot \sqrt{P_{\text{ДОК}}} = 3,5 \cdot 0,10 \cdot \sqrt{3400} = 20$
4.	Площадь земельного участка согласно сведениям Единого государственного реестра недвижимости ($P_{\text{кад}}$), м ²	3400
5.	Оценка расхождения P и $P_{\text{кад}}$ ($P - P_{\text{кад}}$), м ²	0
6.	Предельный минимальный и максимальный размеры земельного участка ($P_{\text{мин}}$ и $P_{\text{макс}}$), м ²	$P_{\text{мин}}=450$, $P_{\text{макс}}$ - не установлен

КАРТА-ПЛАН ТЕРРИТОРИИ

Сведения об уточняемых земельных участках

1	2	3
7.	Вид (виды) разрешенного использования	Личное подсобное хозяйство
7.1.	Дополнительные сведения об использовании земельного участка	—
8.	Кадастровый или иной государственный учетный номер (инвентарный) здания, сооружения, объекта незавершенного строительства, расположенного на земельном участке	56:04:0501001:1196
9.	Сведения о земельных участках (землях общего пользования, территории общего пользования), посредством которых обеспечивается доступ	—
10.	Иные сведения	—

4. Пояснения к сведениям об уточняемом земельном участке с кадастровым номером 56:04:0501001:702 :

1.

1. Сведения о характерных точках границы уточняемого земельного участка с кадастровым номером 56:04:0501001:703 :

Система координат МСК-субъект 56

Зона № 2

Обозначение характерных точек границ	Координаты, м				Метод определения координат	Формулы, примененные для расчета средней квадратической погрешности определения координат характерных точек границ (M_t), с подставленными в такие формулы значениями и итоговые (вычисленные) значения M_t , м	Описание закрепления точки
	содержатся в Едином государственном реестре недвижимости		определены в результате выполнения комплексных кадастровых работ				
	X	Y	X	Y			
1	2	3	4	5	6	7	8
н924У	—	—	498580,71	2256926,76	Метод спутниковых геодезических измерений (определений)	Ошибка!	-
н925У	—	—	498594,13	2257052,03	Метод спутниковых геодезических измерений (определений)	Ошибка!	-
н917У	—	—	498564,40	2257055,26	Метод спутниковых геодезических	Ошибка!	-

КАРТА-ПЛАН ТЕРРИТОРИИ

Сведения об уточняемых земельных участках

					измерений (определений)		
н926У	—	—	498549,40	2256912,57	Метод спутниковых геодезических измерений (определений)	Ошибка!	-
н927У	—	—	498578,84	2256909,35	Метод спутниковых геодезических измерений (определений)	Ошибка!	-
н924У	—	—	498580,71	2256926,76	Метод спутниковых геодезических измерений (определений)	Ошибка!	-

2. Сведения о частях границ уточняемого земельного участка с кадастровым номером 56:04:0501001:703 :

Обозначение части границ		Горизонтальное проложение (S), м	Описание прохождения части границ	Сведения о согласовании местоположения границ(согласовано/спорное)
от т.	до т.			
1	2	3	4	5
н924У	н925У	125,99	—	—
н925У	н917У	29,90	—	—
н917У	н926У	143,48	—	—
н926У	н927У	29,62	—	—
н927У	н924У	17,51	—	—

3. Сведения о характеристиках уточняемого земельного участка с кадастровым номером 56:04:0501001:703 :

№ п/п	Наименование характеристик земельного участка	Значение характеристики
1	2	3
1.	Адрес земельного участка	—
1.1.	Сведения о местоположении земельного участка (при отсутствии адреса) в структурированном в соответствии с федеральной информационной адресной системой виде	Оренбургская область, муниципальный район Александровский, сельское поселение Ждановский сельсовет, село Ждановка, улица Ленина, дом 24
1.2.	Дополнительные сведения о местоположении земельного участка	—
2.	Площадь земельного участка ± величина погрешности определения(вычисления) площади ($P \pm \Delta P$), м ²	4270±23

КАРТА-ПЛАН ТЕРРИТОРИИ

Сведения об уточняемых земельных участках

1	2	3
3.	Формула, примененная для вычисления предельной погрешности определения площади земельного участка, с подставленными значениями и итоговые (вычисленные) значения (ΔP), м ²	$\Delta P = 3,5 \cdot M_t \cdot \sqrt{P_{\text{ДОК}}} = 3,5 \cdot 0,10 \cdot \sqrt{4270} = 23$
4.	Площадь земельного участка согласно сведениям Единого государственного реестра недвижимости ($P_{\text{кад}}$), м ²	4270
5.	Оценка расхождения P и $P_{\text{кад}}$ ($P - P_{\text{кад}}$), м ²	0
6.	Предельный минимальный и максимальный размеры земельного участка ($P_{\text{мин}}$ и $P_{\text{макс}}$), м ²	$P_{\text{мин}}=450$, $P_{\text{макс}}$ - не установлен
7.	Вид (виды) разрешенного использования	Для ведения личного подсобного хозяйства
7.1.	Дополнительные сведения об использовании земельного участка	—
8.	Кадастровый или иной государственный учетный номер (инвентарный) здания, сооружения, объекта незавершенного строительства, расположенного на земельном участке	56:04:0501001:1044
9.	Сведения о земельных участках (землях общего пользования, территории общего пользования), посредством которых обеспечивается доступ	—
10.	Иные сведения	—

4. Пояснения к сведениям об уточняемом земельном участке с кадастровым номером 56:04:0501001:703 :

1.	
----	--

1. Сведения о характерных точках границы уточняемого земельного участка с кадастровым номером 56:04:0501001:704 :

Система координат МСК-субъект 56

Зона № 2

Обозначение характерных точек границ	Координаты, м				Метод определения координат	Формулы, примененные для расчета средней квадратической погрешности определения координат характерных точек границ (M_t), с подставленными в такие формулы значениями и итоговые (вычисленные) значения M_t , м	Описание закрепления точки
	содержатся в Едином государственном реестре недвижимости		определены в результате выполнения комплексных кадастровых работ				
	X	Y	X	Y			
1	2	3	4	5	6	7	8
н916У	—	—	498552,05	2256937,87	Метод спутниковых геодезических	Ошибка!	-

КАРТА-ПЛАН ТЕРРИТОРИИ

Сведения об уточняемых земельных участках

					измерений (определений)		
н917У	—	—	498564,40	2257055,26	Метод спутниковых геодезических измерений (определений)	Ошибка!	-
н918У	—	—	498542,74	2257057,61	Метод спутниковых геодезических измерений (определений)	Ошибка!	-
н915У	—	—	498535,75	2257058,69	Метод спутниковых геодезических измерений (определений)	Ошибка!	-
н914У	—	—	498527,10	2257001,72	Метод спутниковых геодезических измерений (определений)	Ошибка!	-
н913У	—	—	498525,72	2256989,60	Метод спутниковых геодезических измерений (определений)	Ошибка!	-
н912У	—	—	498519,49	2256942,69	Метод спутниковых геодезических измерений (определений)	Ошибка!	-
н916У	—	—	498552,05	2256937,87	Метод спутниковых геодезических измерений (определений)	Ошибка!	-

2. Сведения о частях границ уточняемого земельного участка с кадастровым номером 56:04:0501001:704 :

Обозначение части границ		Горизонтальное проложение (S), м	Описание прохождения части границ	Сведения о согласовании местоположения границ(согласовано/спорное)
от т.	до т.			
1	2	3	4	5
н916У	н917У	118,04	—	—

КАРТА-ПЛАН ТЕРРИТОРИИ

Сведения об уточняемых земельных участках

н917У	н918У	21,79	—	—
н918У	н915У	7,07	—	—
н915У	н914У	57,62	—	—
н914У	н913У	12,20	—	—
н913У	н912У	47,32	—	—
н912У	н916У	32,91	—	—

3. Сведения о характеристиках уточняемого земельного участка с кадастровым номером 56:04:0501001:704 :

№ п/п	Наименование характеристик земельного участка	Значение характеристики
1	2	3
1.	Адрес земельного участка	—
1.1.	Сведения о местоположении земельного участка (при отсутствии адреса) в структурированном в соответствии с федеральной информационной адресной системой виде	обл. Оренбургская, р-н Александровский, с. Ждановка, ул. Ленина, дом 22
1.2.	Дополнительные сведения о местоположении земельного участка	—
2.	Площадь земельного участка ± величина погрешности определения(вычисления) площади ($P \pm \Delta P$), м ²	3660±21
3.	Формула, примененная для вычисления предельной погрешности определения площади земельного участка, с подставленными значениями и итоговые (вычисленные) значения (ΔP), м ²	$\Delta P = 3,5 \cdot M_t \cdot \sqrt{P_{\text{док}}} = 3,5 \cdot 0,10 \cdot \sqrt{3660} = 21$
4.	Площадь земельного участка согласно сведениям Единого государственного реестра недвижимости ($P_{\text{кад}}$), м ²	3660
5.	Оценка расхождения P и $P_{\text{кад}}$ ($P - P_{\text{кад}}$), м ²	0
6.	Предельный минимальный и максимальный размеры земельного участка ($P_{\text{мин}}$ и $P_{\text{макс}}$), м ²	$P_{\text{мин}}=450$, $P_{\text{макс}}$ - не установлен
7.	Вид (виды) разрешенного использования	Личное подсобное хозяйство
7.1.	Дополнительные сведения об использовании земельного участка	—
8.	Кадастровый или иной государственный учетный номер (инвентарный) здания, сооружения, объекта незавершенного строительства, расположенного на земельном участке	56:04:0501001:1092
9.	Сведения о земельных участках (землях общего пользования, территории общего пользования), посредством которых обеспечивается доступ	—
10.	Иные сведения	—

КАРТА-ПЛАН ТЕРРИТОРИИ

Сведения об уточняемых земельных участках

4. Пояснения к сведениям об уточняемом земельном участке с кадастровым номером 56:04:0501001:704 :

1.

1. Сведения о характерных точках границы уточняемого земельного участка с кадастровым номером 56:04:0501001:707 :

Система координат МСК-субъект 56

Зона № 2

Обозначение характерных точек границ	Координаты, м				Метод определения координат	Формулы, примененные для расчета средней квадратической погрешности определения координат характерных точек границ (M_t), с подставленными в такие формулы значениями и итоговые (вычисленные) значения M_t , м	Описание закрепления точки
	содержатся в Едином государственном реестре недвижимости		определены в результате выполнения комплексных кадастровых работ				
	X	Y	X	Y			
1	2	3	4	5	6	7	8
н449У	—	—	498866,16	2256647,55	Метод спутниковых геодезических измерений (определений)	Ошибка!	-
н1034У	—	—	498865,60	2256653,72	Метод спутниковых геодезических измерений (определений)	Ошибка!	-
н1033У	—	—	498855,45	2256768,91	Метод спутниковых геодезических измерений (определений)	Ошибка!	-
226	—	—	498854,08	2256790,60	Метод спутниковых геодезических измерений (определений)	Ошибка!	—
н450У	—	—	498831,82	2256791,04	Метод спутниковых геодезических	Ошибка!	-

КАРТА-ПЛАН ТЕРРИТОРИИ

Сведения об уточняемых земельных участках

					измерений (определений)		
н451У	—	—	498804,40	2256789,60	Метод спутниковых геодезических измерений (определений)	Ошибка!	-
н452У	—	—	498817,24	2256726,86	Метод спутниковых геодезических измерений (определений)	Ошибка!	-
н722У	—	—	498828,88	2256727,93	Метод спутниковых геодезических измерений (определений)	Ошибка!	-
н723У	—	—	498844,25	2256645,66	Метод спутниковых геодезических измерений (определений)	Ошибка!	-
н449У	—	—	498866,16	2256647,55	Метод спутниковых геодезических измерений (определений)	Ошибка!	-

2. Сведения о частях границ уточняемого земельного участка с кадастровым номером 56:04:0501001:707 :

Обозначение части границ		Горизонтальное положение (S), м	Описание прохождения части границ	Сведения о согласовании местоположения границ(согласовано/спорное)
от т.	до т.			
1	2	3	4	5
н449У	н1034У	6,20	—	—
н1034У	н1033У	115,64	—	—
н1033У	226	21,73	—	—
226	н450У	22,26	—	—
н450У	н451У	27,46	—	—
н451У	н452У	64,04	—	—
н452У	н722У	11,69	—	—
н722У	н723У	83,69	—	—
н723У	н449У	21,99	—	—

КАРТА-ПЛАН ТЕРРИТОРИИ

Сведения об уточняемых земельных участках

3. Сведения о характеристиках уточняемого земельного участка с кадастровым номером 56:04:0501001:707 :

№ п/п	Наименование характеристик земельного участка	Значение характеристики
1	2	3
1.	Адрес земельного участка	—
1.1.	Сведения о местоположении земельного участка (при отсутствии адреса) в структурированном в соответствии с федеральной информационной адресной системой виде	обл. Оренбургская, р-н Александровский, с. Ждановка, ул. Ленинградская, дом 1
1.2.	Дополнительные сведения о местоположении земельного участка	—
2.	Площадь земельного участка ± величина погрешности определения(вычисления) площади ($P \pm \Delta P$), м ²	5001±25
3.	Формула, примененная для вычисления предельной погрешности определения площади земельного участка, с подставленными значениями и итоговые (вычисленные) значения (ΔP), м ²	$\Delta P = 3,5 \cdot M_t \cdot \sqrt{P_{\text{ДОК}}} = 3,5 \cdot 0,10 \cdot \sqrt{5000} = 25$
4.	Площадь земельного участка согласно сведениям Единого государственного реестра недвижимости ($P_{\text{кад}}$), м ²	5000
5.	Оценка расхождения P и $P_{\text{кад}}$ ($P - P_{\text{кад}}$), м ²	1
6.	Предельный минимальный и максимальный размеры земельного участка ($P_{\text{мин}}$ и $P_{\text{макс}}$), м ²	$P_{\text{мин}}=450$, $P_{\text{макс}}$ - не установлен
7.	Вид (виды) разрешенного использования	Личное подсобное хозяйство
7.1.	Дополнительные сведения об использовании земельного участка	—
8.	Кадастровый или иной государственный учетный номер (инвентарный) здания, сооружения, объекта незавершенного строительства, расположенного на земельном участке	—
9.	Сведения о земельных участках (землях общего пользования, территории общего пользования), посредством которых обеспечивается доступ	—
10.	Иные сведения	—

4. Пояснения к сведениям об уточняемом земельном участке с кадастровым номером 56:04:0501001:707 :

1.	
----	--

1. Сведения о характерных точках границы уточняемого земельного участка с кадастровым номером 56:04:0501001:708 :

КАРТА-ПЛАН ТЕРРИТОРИИ

Сведения об уточняемых земельных участках

Система координат МСК-субъект 56

Зона № 2

Обозначение характерных точек границ	Координаты, м				Метод определения координат	Формулы, примененные для расчета средней квадратической погрешности определения координат характерных точек границ (M_t), с подставленными в такие формулы значениями и итоговые (вычисленные) значения M_t , м	Описание закрепления точки
	содержатся в Едином государственном реестре недвижимости		определены в результате выполнения комплексных кадастровых работ				
	X	Y	X	Y			
1	2	3	4	5	6	7	8
н417У	—	—	498895,57	2256656,32	Метод спутниковых геодезических измерений (определений)	Ошибка!	-
н1024У	—	—	498888,26	2256725,55	Метод спутниковых геодезических измерений (определений)	Ошибка!	-
н1023У	—	—	498883,59	2256790,36	Метод спутниковых геодезических измерений (определений)	Ошибка!	-
157	—	—	498858,96	2256790,96	Метод спутниковых геодезических измерений (определений)	Ошибка!	—
159	—	—	498858,10	2256789,16	Метод спутниковых геодезических измерений (определений)	Ошибка!	—
158	—	—	498856,28	2256790,00	Метод спутниковых геодезических измерений (определений)	Ошибка!	—

КАРТА-ПЛАН ТЕРРИТОРИИ

Сведения об уточняемых земельных участках

156	—	—	498856,06	2256790,84	Метод спутниковых геодезических измерений (определений)	Ошибка!	—
226	—	—	498854,08	2256790,60	Метод спутниковых геодезических измерений (определений)	Ошибка!	—
н1033У	—	—	498855,45	2256768,91	Метод спутниковых геодезических измерений (определений)	Ошибка!	-
н1034У	—	—	498865,60	2256653,72	Метод спутниковых геодезических измерений (определений)	Ошибка!	-
н417У	—	—	498895,57	2256656,32	Метод спутниковых геодезических измерений (определений)	Ошибка!	-

2. Сведения о частях границ уточняемого земельного участка с кадастровым номером 56:04:0501001:708 :

Обозначение части границ		Горизонтальное проложение (S), м	Описание прохождения части границ	Сведения о согласовании местоположения границ(согласовано/спорное)
от т.	до т.			
1	2	3	4	5
н417У	н1024У	69,61	—	—
н1024У	н1023У	64,98	—	—
н1023У	157	24,64	—	—
157	159	1,99	—	—
159	158	2,00	—	—
158	156	0,87	—	—
156	226	1,99	—	—
226	н1033У	21,73	—	—
н1033У	н1034У	115,64	—	—
н1034У	н417У	30,08	—	—

КАРТА-ПЛАН ТЕРРИТОРИИ

Сведения об уточняемых земельных участках

3. Сведения о характеристиках уточняемого земельного участка с кадастровым номером 56:04:0501001:708 :

№ п/п	Наименование характеристик земельного участка	Значение характеристики
1	2	3
1.	Адрес земельного участка	—
1.1.	Сведения о местоположении земельного участка (при отсутствии адреса) в структурированном в соответствии с федеральной информационной адресной системой виде	обл. Оренбургская, р-н Александровский, с. Ждановка, ул. Ленинградская, дом 2
1.2.	Дополнительные сведения о местоположении земельного участка	—
2.	Площадь земельного участка ± величина погрешности определения(вычисления) площади ($P \pm \Delta P$), м ²	4001±22
3.	Формула, примененная для вычисления предельной погрешности определения площади земельного участка, с подставленными значениями и итоговые (вычисленные) значения (ΔP), м ²	$\Delta P = 3,5 \cdot M_t \cdot \sqrt{P_{\text{ДОК}}} = 3,5 \cdot 0,10 \cdot \sqrt{4000} = 22$
4.	Площадь земельного участка согласно сведениям Единого государственного реестра недвижимости ($P_{\text{кад}}$), м ²	4000
5.	Оценка расхождения P и $P_{\text{кад}}$ ($P - P_{\text{кад}}$), м ²	1
6.	Предельный минимальный и максимальный размеры земельного участка ($P_{\text{мин}}$ и $P_{\text{макс}}$), м ²	$P_{\text{мин}}=450$, $P_{\text{макс}}$ - не установлен
7.	Вид (виды) разрешенного использования	Личное подсобное хозяйство
7.1.	Дополнительные сведения об использовании земельного участка	—
8.	Кадастровый или иной государственный учетный номер (инвентарный) здания, сооружения, объекта незавершенного строительства, расположенного на земельном участке	—
9.	Сведения о земельных участках (землях общего пользования, территории общего пользования), посредством которых обеспечивается доступ	—
10.	Иные сведения	—

4. Пояснения к сведениям об уточняемом земельном участке с кадастровым номером 56:04:0501001:708 :

1.	
----	--

1. Сведения о характерных точках границы уточняемого земельного участка с кадастровым номером 56:04:0501001:709 :

КАРТА-ПЛАН ТЕРРИТОРИИ

Сведения об уточняемых земельных участках

Система координат МСК-субъект 56

Зона № 2

Обозначение характерных точек границ	Координаты, м				Метод определения координат	Формулы, примененные для расчета средней квадратической погрешности определения координат характерных точек границ (M_t), с подставленными в такие формулы значениями и итоговые (вычисленные) значения M_t , м	Описание закрепления точки
	содержатся в Едином государственном реестре недвижимости		определены в результате выполнения комплексных кадастровых работ				
	X	Y	X	Y			
1	2	3	4	5	6	7	8
н1019У	—	—	498929,89	2256683,30	Метод спутниковых геодезических измерений (определений)	Ошибка!	-
141	—	—	498924,84	2256725,31	Метод спутниковых геодезических измерений (определений)	Ошибка!	—
140	—	—	498925,33	2256757,70	Метод спутниковых геодезических измерений (определений)	Ошибка!	—
139	—	—	498923,98	2256757,73	Метод спутниковых геодезических измерений (определений)	Ошибка!	—
138	—	—	498924,96	2256788,70	Метод спутниковых геодезических измерений (определений)	Ошибка!	—
н1023У	—	—	498883,59	2256790,36	Метод спутниковых геодезических измерений (определений)	Ошибка!	-

КАРТА-ПЛАН ТЕРРИТОРИИ

Сведения об уточняемых земельных участках

н1024У	—	—	498888,26	2256725,55	Метод спутниковых геодезических измерений (определений)	Ошибка!	-
н1018У	—	—	498893,12	2256679,71	Метод спутниковых геодезических измерений (определений)	Ошибка!	-
н1019У	—	—	498929,89	2256683,30	Метод спутниковых геодезических измерений (определений)	Ошибка!	-

2. Сведения о частях границ уточняемого земельного участка с кадастровым номером 56:04:0501001:709 :

Обозначение части границ		Горизонтальное проложение (S), м	Описание прохождения части границ	Сведения о согласовании местоположения границ(согласовано/спорное)
от т.	до т.			
1	2	3	4	5
н1019У	141	42,31	—	—
141	140	32,39	—	—
140	139	1,35	—	—
139	138	30,99	—	—
138	н1023У	41,40	—	—
н1023У	н1024У	64,98	—	—
н1024У	н1018У	46,10	—	—
н1018У	н1019У	36,94	—	—

3. Сведения о характеристиках уточняемого земельного участка с кадастровым номером 56:04:0501001:709 :

№ п/п	Наименование характеристик земельного участка	Значение характеристики
1	2	3
1.	Адрес земельного участка	—
1.1.	Сведения о местоположении земельного участка (при отсутствии адреса) в структурированном в соответствии с федеральной информационной адресной системой виде	обл. Оренбургская, р-н Александровский, с. Ждановка, ул. Ленинградская, дом 3
1.2.	Дополнительные сведения о местоположении земельного участка	—
2.	Площадь земельного участка ± величина погрешности определения(вычисления) площади ($P \pm \Delta P$), м ²	4108±23

КАРТА-ПЛАН ТЕРРИТОРИИ

Сведения об уточняемых земельных участках

1	2	3
3.	Формула, примененная для вычисления предельной погрешности определения площади земельного участка, с подставленными значениями и итоговые (вычисленные) значения (ΔP), м ²	$\Delta P = 3,5 \cdot M_t \cdot \sqrt{P_{\text{ДОК}}} = 3,5 \cdot 0,10 \cdot \sqrt{4200} = 23$
4.	Площадь земельного участка согласно сведениям Единого государственного реестра недвижимости ($P_{\text{кад}}$), м ²	4200
5.	Оценка расхождения P и $P_{\text{кад}}$ ($P - P_{\text{кад}}$), м ²	-92
6.	Предельный минимальный и максимальный размеры земельного участка ($P_{\text{мин}}$ и $P_{\text{макс}}$), м ²	$P_{\text{мин}}=450$, $P_{\text{макс}}$ - не установлен
7.	Вид (виды) разрешенного использования	Личное подсобное хозяйство
7.1.	Дополнительные сведения об использовании земельного участка	—
8.	Кадастровый или иной государственный учетный номер (инвентарный) здания, сооружения, объекта незавершенного строительства, расположенного на земельном участке	56:04:0501001:985
9.	Сведения о земельных участках (землях общего пользования, территории общего пользования), посредством которых обеспечивается доступ	—
10.	Иные сведения	—

4. Пояснения к сведениям об уточняемом земельном участке с кадастровым номером 56:04:0501001:709 :

1.	
----	--

1. Сведения о характерных точках границы уточняемого земельного участка с кадастровым номером 56:04:0501001:711 :

Система координат МСК-субъект 56

Зона № 2

Обозначение характерных точек границ	Координаты, м				Метод определения координат	Формулы, примененные для расчета средней квадратической погрешности определения координат характерных точек границ (M_t), с подставленными в такие формулы значениями и итоговые (вычисленные) значения M_t , м	Описание закрепления точки
	содержатся в Едином государственном реестре недвижимости		определены в результате выполнения комплексных кадастровых работ				
	X	Y	X	Y			
1	2	3	4	5	6	7	8
н1012У	—	—	499001,76	2256706,38	Метод спутниковых геодезических	Ошибка!	-

КАРТА-ПЛАН ТЕРРИТОРИИ

Сведения об уточняемых земельных участках

					измерений (определений)		
н1011У	—	—	499000,75	2256726,61	Метод спутниковых геодезических измерений (определений)	Ошибка!	-
н1010У	—	—	498995,92	2256785,25	Метод спутниковых геодезических измерений (определений)	Ошибка!	-
н1013У	—	—	498960,99	2256786,73	Метод спутниковых геодезических измерений (определений)	Ошибка!	-
143	—	—	498960,85	2256785,54	Метод спутниковых геодезических измерений (определений)	Ошибка!	—
142	—	—	498957,14	2256726,24	Метод спутниковых геодезических измерений (определений)	Ошибка!	—
н1014У	—	—	498959,79	2256697,11	Метод спутниковых геодезических измерений (определений)	Ошибка!	-
н1015У	—	—	498985,87	2256699,23	Метод спутниковых геодезических измерений (определений)	Ошибка!	-
н1016У	—	—	498985,53	2256705,17	Метод спутниковых геодезических измерений (определений)	Ошибка!	-
н1012У	—	—	499001,76	2256706,38	Метод спутниковых геодезических	Ошибка!	-

КАРТА-ПЛАН ТЕРРИТОРИИ
Сведения об уточняемых земельных участках

					измерений (определений)	
--	--	--	--	--	----------------------------	--

2. Сведения о частях границ уточняемого земельного участка с кадастровым номером 56:04:0501001:711 :

Обозначение части границ		Горизонтальное проложение (S), м	Описание прохождения части границ	Сведения о согласовании местоположения границ(согласовано/спорное)
от т.	до т.			
1	2	3	4	5
н1012У	н1011У	20,26	—	—
н1011У	н1010У	58,84	—	—
н1010У	н1013У	34,96	—	—
н1013У	143	1,20	—	—
143	142	59,42	—	—
142	н1014У	29,25	—	—
н1014У	н1015У	26,17	—	—
н1015У	н1016У	5,95	—	—
н1016У	н1012У	16,28	—	—

3. Сведения о характеристиках уточняемого земельного участка с кадастровым номером 56:04:0501001:711 :

№ п/п	Наименование характеристик земельного участка	Значение характеристики
1	2	3
1.	Адрес земельного участка	—
1.1.	Сведения о местоположении земельного участка (при отсутствии адреса) в структурированном в соответствии с федеральной информационной адресной системой виде	обл. Оренбургская, р-н Александровский, с. Ждановка, ул. Ленинградская, дом 5
1.2.	Дополнительные сведения о местоположении земельного участка	—
2.	Площадь земельного участка ± величина погрешности определения(вычисления) площади ($P \pm \Delta P$), м ²	3434±20
3.	Формула, примененная для вычисления предельной погрешности определения площади земельного участка, с подставленными значениями и итоговые (вычисленные) значения (ΔP), м ²	$\Delta P = 3,5 \cdot M_t \cdot \sqrt{P_{\text{док}}} = 3,5 \cdot 0,10 \cdot \sqrt{3400} = 20$
4.	Площадь земельного участка согласно сведениям Единого государственного реестра недвижимости ($P_{\text{кад}}$), м ²	3400
5.	Оценка расхождения P и $P_{\text{кад}}$ ($P - P_{\text{кад}}$), м ²	34
6.	Предельный минимальный и максимальный размеры земельного участка ($P_{\text{мин}}$ и $P_{\text{макс}}$), м ²	$P_{\text{мин}}=450$, $P_{\text{макс}}$ - не установлен
7.	Вид (виды) разрешенного использования	Личное подсобное хозяйство

КАРТА-ПЛАН ТЕРРИТОРИИ

Сведения об уточняемых земельных участках

1	2	3
7.1.	Дополнительные сведения об использовании земельного участка	—
8.	Кадастровый или иной государственный учетный номер (инвентарный) здания, сооружения, объекта незавершенного строительства, расположенного на земельном участке	—
9.	Сведения о земельных участках (землях общего пользования, территории общего пользования), посредством которых обеспечивается доступ	—
10.	Иные сведения	—

4. Пояснения к сведениям об уточняемом земельном участке с кадастровым номером 56:04:0501001:711 :

1.

1. Сведения о характерных точках границы уточняемого земельного участка с кадастровым номером 56:04:0501001:712 :

Система координат МСК-субъект 56

Зона № 2

Обозначение характерных точек границ	Координаты, м				Метод определения координат	Формулы, примененные для расчета средней квадратической погрешности определения координат характерных точек границ (M_t), с подставленными в такие формулы значениями и итоговые (вычисленные) значения M_t , м	Описание закрепления точки
	содержатся в Едином государственном реестре недвижимости		определены в результате выполнения комплексных кадастровых работ				
	X	Y	X	Y			
1	2	3	4	5	6	7	8
н1004У	—	—	499058,24	2256730,62	Метод спутниковых геодезических измерений (определений)	Ошибка!	-
224	—	—	499055,78	2256784,22	Метод спутниковых геодезических измерений (определений)	Ошибка!	—
223	—	—	499054,78	2256784,12	Метод спутниковых геодезических	Ошибка!	—

КАРТА-ПЛАН ТЕРРИТОРИИ

Сведения об уточняемых земельных участках

					измерений (определений)		
225	—	—	499054,70	2256785,10	Метод спутниковых геодезических измерений (определений)	Ошибка!	—
228	—	—	499030,92	2256785,18	Метод спутниковых геодезических измерений (определений)	Ошибка!	—
227	—	—	499029,92	2256785,22	Метод спутниковых геодезических измерений (определений)	Ошибка!	—
н1010У	—	—	498995,92	2256785,25	Метод спутниковых геодезических измерений (определений)	Ошибка!	-
н1011У	—	—	499000,75	2256726,61	Метод спутниковых геодезических измерений (определений)	Ошибка!	-
н1004У	—	—	499058,24	2256730,62	Метод спутниковых геодезических измерений (определений)	Ошибка!	-

2. Сведения о частях границ уточняемого земельного участка с кадастровым номером 56:04:0501001:712 :

Обозначение части границ		Горизонтальное проложение (S), м	Описание прохождения части границ	Сведения о согласовании местоположения границ(согласовано/спорное)
от т.	до т.			
1	2	3	4	5
н1004У	224	53,66	—	—
224	223	1,00	—	—
223	225	0,98	—	—
225	228	23,78	—	—
228	227	1,00	—	—

КАРТА-ПЛАН ТЕРРИТОРИИ

Сведения об уточняемых земельных участках

227	н1010У	34,00	—	—
н1010У	н1011У	58,84	—	—
н1011У	н1004У	57,63	—	—

3. Сведения о характеристиках уточняемого земельного участка с кадастровым номером 56:04:0501001:712 :

№ п/п	Наименование характеристик земельного участка	Значение характеристики
1	2	3
1.	Адрес земельного участка	—
1.1.	Сведения о местоположении земельного участка (при отсутствии адреса) в структурированном в соответствии с федеральной информационной адресной системой виде	обл. Оренбургская, р-н Александровский, с. Ждановка, ул. Ленинградская, дом 6
1.2.	Дополнительные сведения о местоположении земельного участка	—
2.	Площадь земельного участка ± величина погрешности определения(вычисления) площади ($P \pm \Delta P$), м ²	3325±21
3.	Формула, примененная для вычисления предельной погрешности определения площади земельного участка, с подставленными значениями и итоговые (вычисленные) значения (ΔP), м ²	$\Delta P = 3,5 \cdot M_t \cdot \sqrt{P_{\text{док}}} = 3,5 \cdot 0,10 \cdot \sqrt{3650} = 21$
4.	Площадь земельного участка согласно сведениям Единого государственного реестра недвижимости ($P_{\text{кад}}$), м ²	3650
5.	Оценка расхождения P и $P_{\text{кад}}$ ($P - P_{\text{кад}}$), м ²	-325
6.	Предельный минимальный и максимальный размеры земельного участка ($P_{\text{мин}}$ и $P_{\text{макс}}$), м ²	$P_{\text{мин}}=450$, $P_{\text{макс}}$ - не установлен
7.	Вид (виды) разрешенного использования	Для ведения личного подсобного хозяйства
7.1.	Дополнительные сведения об использовании земельного участка	—
8.	Кадастровый или иной государственный учетный номер (инвентарный) здания, сооружения, объекта незавершенного строительства, расположенного на земельном участке	56:04:0501001:1418
9.	Сведения о земельных участках (землях общего пользования, территории общего пользования), посредством которых обеспечивается доступ	—
10.	Иные сведения	—

4. Пояснения к сведениям об уточняемом земельном участке с кадастровым номером 56:04:0501001:712 :

1.	
----	--

1. Сведения о характерных точках границы уточняемого земельного участка с кадастровым номером 56:04:0501001:714 :

КАРТА-ПЛАН ТЕРРИТОРИИ

Сведения об уточняемых земельных участках

Система координат МСК-субъект 56

Зона № 2

Обозначение характерных точек границ	Координаты, м				Метод определения координат	Формулы, примененные для расчета средней квадратической погрешности определения координат характерных точек границ (M_t), с подставленными в такие формулы значениями и итоговые (вычисленные) значения M_t , м	Описание закрепления точки
	содержатся в Едином государственном реестре недвижимости		определены в результате выполнения комплексных кадастровых работ				
	X	Y	X	Y			
1	2	3	4	5	6	7	8
н992У	—	—	499010,79	2256614,47	Метод спутниковых геодезических измерений (определений)	Ошибка!	-
н991У	—	—	499064,59	2256622,04	Метод спутниковых геодезических измерений (определений)	Ошибка!	-
93	—	—	499063,96	2256626,54	Метод спутниковых геодезических измерений (определений)	Ошибка!	—
231	—	—	499063,00	2256626,64	Метод спутниковых геодезических измерений (определений)	Ошибка!	—
230	—	—	499063,10	2256627,62	Метод спутниковых геодезических измерений (определений)	Ошибка!	—
229	—	—	499064,06	2256627,52	Метод спутниковых геодезических измерений (определений)	Ошибка!	—

КАРТА-ПЛАН ТЕРРИТОРИИ

Сведения об уточняемых земельных участках

н999У	—	—	499063,09	2256635,01	Метод спутниковых геодезических измерений (определений)	Ошибка!	-
н1000У	—	—	499062,23	2256644,85	Метод спутниковых геодезических измерений (определений)	Ошибка!	-
н1001У	—	—	499008,39	2256640,45	Метод спутниковых геодезических измерений (определений)	Ошибка!	-
н1002У	—	—	498938,41	2256628,29	Метод спутниковых геодезических измерений (определений)	Ошибка!	-
н1003У	—	—	498942,30	2256601,25	Метод спутниковых геодезических измерений (определений)	Ошибка!	-
н992У	—	—	499010,79	2256614,47	Метод спутниковых геодезических измерений (определений)	Ошибка!	-

2. Сведения о частях границ уточняемого земельного участка с кадастровым номером 56:04:0501001:714 :

Обозначение части границ		Горизонтальное проложение (S), м	Описание прохождения части границ	Сведения о согласовании местоположения границ(согласовано/спорное)
от т.	до т.			
1	2	3	4	5
н992У	н991У	54,33	—	—
н991У	93	4,54	—	—
93	231	0,97	—	—
231	230	0,99	—	—
230	229	0,97	—	—
229	н999У	7,55	—	—
н999У	н1000У	9,88	—	—

КАРТА-ПЛАН ТЕРРИТОРИИ
Сведения об уточняемых земельных участках

н1000У	н1001У	54,02	—	—
н1001У	н1002У	71,03	—	—
н1002У	н1003У	27,32	—	—
н1003У	н992У	69,75	—	—

3. Сведения о характеристиках уточняемого земельного участка с кадастровым номером 56:04:0501001:714 :

№ п/п	Наименование характеристик земельного участка	Значение характеристики
1	2	3
1.	Адрес земельного участка	—
1.1.	Сведения о местоположении земельного участка (при отсутствии адреса) в структурированном в соответствии с федеральной информационной адресной системой виде	обл. Оренбургская, р-н Александровский, с. Ждановка, ул. Ленинградская, дом 8
1.2.	Дополнительные сведения о местоположении земельного участка	—
2.	Площадь земельного участка ± величина погрешности определения(вычисления) площади ($P \pm \Delta P$), м ²	3200±20
3.	Формула, примененная для вычисления предельной погрешности определения площади земельного участка, с подставленными значениями и итоговые (вычисленные) значения (ΔP), м ²	$\Delta P = 3,5 \cdot M_t \cdot \sqrt{P_{\text{ДОК}}} = 3,5 \cdot 0,10 \cdot \sqrt{3200} = 20$
4.	Площадь земельного участка согласно сведениям Единого государственного реестра недвижимости ($P_{\text{кад}}$), м ²	3200
5.	Оценка расхождения P и $P_{\text{кад}}$ ($P - P_{\text{кад}}$), м ²	0
6.	Предельный минимальный и максимальный размеры земельного участка ($P_{\text{мин}}$ и $P_{\text{макс}}$), м ²	$P_{\text{мин}}=450$, $P_{\text{макс}}$ - не установлен
7.	Вид (виды) разрешенного использования	для ведения личного подсобного хозяйства
7.1.	Дополнительные сведения об использовании земельного участка	—
8.	Кадастровый или иной государственный учетный номер (инвентарный) здания, сооружения, объекта незавершенного строительства, расположенного на земельном участке	56:04:0501001:1385
9.	Сведения о земельных участках (землях общего пользования, территории общего пользования), посредством которых обеспечивается доступ	—
10.	Иные сведения	—

4. Пояснения к сведениям об уточняемом земельном участке с кадастровым номером 56:04:0501001:714 :

1.	
----	--

1. Сведения о характерных точках границы уточняемого земельного участка с кадастровым номером 56:04:0501001:716 :

КАРТА-ПЛАН ТЕРРИТОРИИ

Сведения об уточняемых земельных участках

Система координат МСК-субъект 56

Зона № 2

Обозначение характерных точек границ	Координаты, м				Метод определения координат	Формулы, примененные для расчета средней квадратической погрешности определения координат характерных точек границ (M_t), с подставленными в такие формулы значениями и итоговые (вычисленные) значения M_t , м	Описание закрепления точки
	содержатся в Едином государственном реестре недвижимости		определены в результате выполнения комплексных кадастровых работ				
	X	Y	X	Y			
1	2	3	4	5	6	7	8
н390У	—	—	499269,17	2256616,54	Метод спутниковых геодезических измерений (определений)	Ошибка!	-
н391У	—	—	499266,15	2256641,14	Метод спутниковых геодезических измерений (определений)	Ошибка!	-
134	—	—	499260,77	2256640,36	Метод спутниковых геодезических измерений (определений)	Ошибка!	—
135	—	—	499091,85	2256618,85	Метод спутниковых геодезических измерений (определений)	Ошибка!	—
н389У	—	—	499096,70	2256590,80	Метод спутниковых геодезических измерений (определений)	Ошибка!	-
н390У	—	—	499269,17	2256616,54	Метод спутниковых геодезических измерений (определений)	Ошибка!	-

КАРТА-ПЛАН ТЕРРИТОРИИ
Сведения об уточняемых земельных участках

2. Сведения о частях границ уточняемого земельного участка с кадастровым номером 56:04:0501001:716 :

Обозначение части границ		Горизонтальное проложение (S), м	Описание прохождения части границ	Сведения о согласовании местоположения границ(согласовано/спорное)
от т.	до т.			
1	2	3	4	5
н390У	н391У	24,78	—	—
н391У	134	5,44	—	—
134	135	170,28	—	—
135	н389У	28,47	—	—
н389У	н390У	174,38	—	—

3. Сведения о характеристиках уточняемого земельного участка с кадастровым номером 56:04:0501001:716 :

№ п/п	Наименование характеристик земельного участка	Значение характеристики
1	2	3
1.	Адрес земельного участка	—
1.1.	Сведения о местоположении земельного участка (при отсутствии адреса) в структурированном в соответствии с федеральной информационной адресной системой виде	обл. Оренбургская, р-н Александровский, с. Ждановка, ул. Ленинградская, дом 11
1.2.	Дополнительные сведения о местоположении земельного участка	—
2.	Площадь земельного участка ± величина погрешности определения(вычисления) площади ($P \pm \Delta P$), м ²	4651±25
3.	Формула, примененная для вычисления предельной погрешности определения площади земельного участка, с подставленными значениями и итоговые (вычисленные) значения (ΔP), м ²	$\Delta P = 3,5 \cdot M_t \cdot \sqrt{P_{\text{док}}} = 3,5 \cdot 0,10 \cdot \sqrt{5100} = 25$
4.	Площадь земельного участка согласно сведениям Единого государственного реестра недвижимости ($P_{\text{кад}}$), м ²	5100
5.	Оценка расхождения P и $P_{\text{кад}}$ ($P - P_{\text{кад}}$), м ²	-449
6.	Предельный минимальный и максимальный размеры земельного участка ($P_{\text{мин}}$ и $P_{\text{макс}}$), м ²	$P_{\text{мин}}=450$, $P_{\text{макс}}$ - не установлен
7.	Вид (виды) разрешенного использования	Личное подсобное хозяйство
7.1.	Дополнительные сведения об использовании земельного участка	—
8.	Кадастровый или иной государственный учетный номер (инвентарный) здания, сооружения, объекта незавершенного строительства, расположенного на земельном участке	—
9.	Сведения о земельных участках (землях общего пользования, территории общего пользования), посредством которых обеспечивается доступ	—

КАРТА-ПЛАН ТЕРРИТОРИИ

Сведения об уточняемых земельных участках

1	2	3
10.	Иные сведения	—

4. Пояснения к сведениям об уточняемом земельном участке с кадастровым номером 56:04:0501001:716 :

1.	
-----------	--

1. Сведения о характерных точках границы уточняемого земельного участка с кадастровым номером 56:04:0501001:719 :

Система координат МСК-субъект 56

Зона № 2

Обозначение характерных точек границ	Координаты, м				Метод определения координат	Формулы, примененные для расчета средней квадратической погрешности определения координат характерных точек границ (M_t), с подставленными в такие формулы значениями и итоговые (вычисленные) значения M_t , м	Описание закрепления точки
	содержатся в Едином государственном реестре недвижимости		определены в результате выполнения комплексных кадастровых работ				
	X	Y	X	Y			
1	2	3	4	5	6	7	8
188	—	—	499257,49	2256663,00	Метод спутниковых геодезических измерений (определений)	Ошибка!	—
н970У	—	—	499238,74	2256689,38	Метод спутниковых геодезических измерений (определений)	Ошибка!	-
н972У	—	—	499087,71	2256671,03	Метод спутниковых геодезических измерений (определений)	Ошибка!	-
н498У	—	—	499089,35	2256654,52	Метод спутниковых геодезических измерений (определений)	Ошибка!	-

КАРТА-ПЛАН ТЕРРИТОРИИ

Сведения об уточняемых земельных участках

н604У	—	—	499090,98	2256642,67	Метод спутниковых геодезических измерений (определений)	Ошибка!	-
188	—	—	499257,49	2256663,00	Метод спутниковых геодезических измерений (определений)	Ошибка!	—

2. Сведения о частях границ уточняемого земельного участка с кадастровым номером 56:04:0501001:719 :

Обозначение части границ		Горизонтальное проложение (S), м	Описание прохождения части границ	Сведения о согласовании местоположения границ(согласовано/спорное)
от т.	до т.			
1	2	3	4	5
188	н970У	32,36	—	—
н970У	н972У	152,14	—	—
н972У	н498У	16,59	—	—
н498У	н604У	11,96	—	—
н604У	188	167,75	—	—

3. Сведения о характеристиках уточняемого земельного участка с кадастровым номером 56:04:0501001:719 :

№ п/п	Наименование характеристик земельного участка	Значение характеристики
1	2	3
1.	Адрес земельного участка	—
1.1.	Сведения о местоположении земельного участка (при отсутствии адреса) в структурированном в соответствии с федеральной информационной адресной системой виде	обл. Оренбургская, р-н Александровский, с. Ждановка, ул. Ленинградская, дом 14
1.2.	Дополнительные сведения о местоположении земельного участка	—
2.	Площадь земельного участка ± величина погрешности определения(вычисления) площади ($P \pm \Delta P$), м ²	4562±23
3.	Формула, примененная для вычисления предельной погрешности определения площади земельного участка, с подставленными значениями и итоговые (вычисленные) значения (ΔP), м ²	$\Delta P = 3,5 \cdot M_t \cdot \sqrt{P_{\text{Док}}} = 3,5 \cdot 0,10 \cdot \sqrt{4300} = 23$
4.	Площадь земельного участка согласно сведениям Единого государственного реестра недвижимости ($P_{\text{кад}}$), м ²	4300
5.	Оценка расхождения P и $P_{\text{кад}}$ ($P - P_{\text{кад}}$), м ²	262

КАРТА-ПЛАН ТЕРРИТОРИИ

Сведения об уточняемых земельных участках

1	2	3
6.	Предельный минимальный и максимальный размеры земельного участка (Р_{мин} и Р_{макс}), м ²	Р _{мин} =450, Р _{макс} - не установлен
7.	Вид (виды) разрешенного использования	Личное подсобное хозяйство
7.1.	Дополнительные сведения об использовании земельного участка	—
8.	Кадастровый или иной государственный учетный номер (инвентарный) здания, сооружения, объекта незавершенного строительства, расположенного на земельном участке	56:04:0501001:1665
9.	Сведения о земельных участках (землях общего пользования, территории общего пользования), посредством которых обеспечивается доступ	—
10.	Иные сведения	—

4. Пояснения к сведениям об уточняемом земельном участке с кадастровым номером 56:04:0501001:719 :

1.	
----	--

1. Сведения о характерных точках границы уточняемого земельного участка с кадастровым номером 56:04:0501001:720 :

Система координат МСК-субъект 56

Зона № 2

Обозначение характерных точек границ	Координаты, м				Метод определения координат	Формулы, примененные для расчета средней квадратической погрешности определения координат характерных точек границ (M_t), с подставленными в такие формулы значениями и итоговые (вычисленные) значения M_t , м	Описание закрепления точки
	содержатся в Едином государственном реестре недвижимости		определены в результате выполнения комплексных кадастровых работ				
	X	Y	X	Y			
1	2	3	4	5	6	7	8
н970У	—	—	499238,74	2256689,38	Метод спутниковых геодезических измерений (определений)	Ошибка!	-
н971У	—	—	499236,00	2256714,37	Метод спутниковых геодезических измерений (определений)	Ошибка!	-

КАРТА-ПЛАН ТЕРРИТОРИИ

Сведения об уточняемых земельных участках

н967У	—	—	499212,24	2256711,58	Метод спутниковых геодезических измерений (определений)	Ошибка!	-
н969У	—	—	499085,40	2256696,89	Метод спутниковых геодезических измерений (определений)	Ошибка!	-
н972У	—	—	499087,71	2256671,03	Метод спутниковых геодезических измерений (определений)	Ошибка!	-
н970У	—	—	499238,74	2256689,38	Метод спутниковых геодезических измерений (определений)	Ошибка!	-

2. Сведения о частях границ уточняемого земельного участка с кадастровым номером 56:04:0501001:720 :

Обозначение части границ		Горизонтальное проложение (S), м	Описание прохождения части границ	Сведения о согласовании местоположения границ(согласовано/спорное)
от т.	до т.			
1	2	3	4	5
н970У	н971У	25,14	—	—
н971У	н967У	23,92	—	—
н967У	н969У	127,69	—	—
н969У	н972У	25,96	—	—
н972У	н970У	152,14	—	—

3. Сведения о характеристиках уточняемого земельного участка с кадастровым номером 56:04:0501001:720 :

№ п/п	Наименование характеристик земельного участка	Значение характеристики
1	2	3
1.	Адрес земельного участка	—
1.1.	Сведения о местоположении земельного участка (при отсутствии адреса) в структурированном в соответствии с федеральной информационной адресной системой виде	обл. Оренбургская, р-н Александровский, с. Ждановка, ул. Ленинградская, дом 15
1.2.	Дополнительные сведения о местоположении земельного участка	—

КАРТА-ПЛАН ТЕРРИТОРИИ

Сведения об уточняемых земельных участках

1	2	3
2.	Площадь земельного участка ± величина погрешности определения(вычисления) площади ($P \pm \Delta P$), м ²	3877±22
3.	Формула, примененная для вычисления предельной погрешности определения площади земельного участка, с подставленными значениями и итоговые (вычисленные) значения (ΔP), м ²	$\Delta P = 3,5 \cdot M_t \cdot \sqrt{P_{\text{ДОК}}} = 3,5 \cdot 0,10 \cdot \sqrt{3900} = 22$
4.	Площадь земельного участка согласно сведениям Единого государственного реестра недвижимости ($P_{\text{кад}}$), м ²	3900
5.	Оценка расхождения P и $P_{\text{кад}}$ ($P - P_{\text{кад}}$), м ²	-23
6.	Предельный минимальный и максимальный размеры земельного участка ($P_{\text{мин}}$ и $P_{\text{макс}}$), м ²	$P_{\text{мин}}=450$, $P_{\text{макс}}$ - не установлен
7.	Вид (виды) разрешенного использования	Личное подсобное хозяйство
7.1.	Дополнительные сведения об использовании земельного участка	—
8.	Кадастровый или иной государственный учетный номер (инвентарный) здания, сооружения, объекта незавершенного строительства, расположенного на земельном участке	56:04:0501001:1342
9.	Сведения о земельных участках (землях общего пользования, территории общего пользования), посредством которых обеспечивается доступ	—
10.	Иные сведения	—

4. Пояснения к сведениям об уточняемом земельном участке с кадастровым номером 56:04:0501001:720 :

1.

1. Сведения о характерных точках границы уточняемого земельного участка с кадастровым номером 56:04:0501001:721 :

Система координат МСК-субъект 56

Зона № 2

Обозначение характерных точек границ	Координаты, м				Метод определения координат	Формулы, примененные для расчета средней квадратической погрешности определения координат характерных точек границ (M_t), с подставленными в такие формулы значениями и итоговые (вычисленные) значения M_t , м	Описание закрепления точки
	содержатся в Едином государственном реестре недвижимости		определены в результате выполнения комплексных кадастровых работ				
	X	Y	X	Y			
1	2	3	4	5	6	7	8

КАРТА-ПЛАН ТЕРРИТОРИИ

Сведения об уточняемых земельных участках

н967У	—	—	499212,24	2256711,58	Метод спутниковых геодезических измерений (определений)	Ошибка!	-
н961У	—	—	499208,76	2256741,15	Метод спутниковых геодезических измерений (определений)	Ошибка!	-
н966У	—	—	499138,89	2256733,44	Метод спутниковых геодезических измерений (определений)	Ошибка!	-
н965У	—	—	499082,80	2256726,12	Метод спутниковых геодезических измерений (определений)	Ошибка!	-
н968У	—	—	499083,37	2256719,73	Метод спутниковых геодезических измерений (определений)	Ошибка!	-
н969У	—	—	499085,40	2256696,89	Метод спутниковых геодезических измерений (определений)	Ошибка!	-
н967У	—	—	499212,24	2256711,58	Метод спутниковых геодезических измерений (определений)	Ошибка!	-

2. Сведения о частях границ уточняемого земельного участка с кадастровым номером 56:04:0501001:721 :

Обозначение части границ		Горизонтальное проложение (S), м	Описание прохождения части границ	Сведения о согласовании местоположения границ(согласовано/спорное)
от т.	до т.			
1	2	3	4	5
н967У	н961У	29,77	—	—
н961У	н966У	70,29	—	—
н966У	н965У	56,57	—	—

КАРТА-ПЛАН ТЕРРИТОРИИ

Сведения об уточняемых земельных участках

н965У	н968У	6,42	—	—
н968У	н969У	22,93	—	—
н969У	н967У	127,69	—	—

3. Сведения о характеристиках уточняемого земельного участка с кадастровым номером 56:04:0501001:721 :

№ п/п	Наименование характеристик земельного участка	Значение характеристики
1	2	3
1.	Адрес земельного участка	—
1.1.	Сведения о местоположении земельного участка (при отсутствии адреса) в структурированном в соответствии с федеральной информационной адресной системой виде	обл. Оренбургская, р-н Александровский, с. Ждановка, ул. Ленинградская, дом 16
1.2.	Дополнительные сведения о местоположении земельного участка	—
2.	Площадь земельного участка ± величина погрешности определения(вычисления) площади ($P \pm \Delta P$), м ²	3801±22
3.	Формула, примененная для вычисления предельной погрешности определения площади земельного участка, с подставленными значениями и итоговые (вычисленные) значения (ΔP), м ²	$\Delta P = 3,5 \cdot M_t \cdot \sqrt{P_{\text{док}}} = 3,5 \cdot 0,10 \cdot \sqrt{3800} = 22$
4.	Площадь земельного участка согласно сведениям Единого государственного реестра недвижимости ($P_{\text{кад}}$), м ²	3800
5.	Оценка расхождения P и $P_{\text{кад}}$ ($P - P_{\text{кад}}$), м ²	1
6.	Предельный минимальный и максимальный размеры земельного участка ($P_{\text{мин}}$ и $P_{\text{макс}}$), м ²	$P_{\text{мин}}=450$, $P_{\text{макс}}$ - не установлен
7.	Вид (виды) разрешенного использования	Личное подсобное хозяйство
7.1.	Дополнительные сведения об использовании земельного участка	—
8.	Кадастровый или иной государственный учетный номер (инвентарный) здания, сооружения, объекта незавершенного строительства, расположенного на земельном участке	—
9.	Сведения о земельных участках (землях общего пользования, территории общего пользования), посредством которых обеспечивается доступ	—
10.	Иные сведения	—

4. Пояснения к сведениям об уточняемом земельном участке с кадастровым номером 56:04:0501001:721 :

1.	
----	--

1. Сведения о характерных точках границы уточняемого земельного участка с кадастровым номером 56:04:0501001:722 :

КАРТА-ПЛАН ТЕРРИТОРИИ

Сведения об уточняемых земельных участках

Система координат МСК-субъект 56

Зона № 2

Обозначение характерных точек границ	Координаты, м				Метод определения координат	Формулы, примененные для расчета средней квадратической погрешности определения координат характерных точек границ (M_t), с подставленными в такие формулы значениями и итоговые (вычисленные) значения M_t , м	Описание закрепления точки
	содержатся в Едином государственном реестре недвижимости		определены в результате выполнения комплексных кадастровых работ				
	X	Y	X	Y			
1	2	3	4	5	6	7	8
н961У	—	—	499208,76	2256741,15	Метод спутниковых геодезических измерений (определений)	Ошибка!	-
н962У	—	—	499212,42	2256741,55	Метод спутниковых геодезических измерений (определений)	Ошибка!	-
н963У	—	—	499210,25	2256764,78	Метод спутниковых геодезических измерений (определений)	Ошибка!	-
н964У	—	—	499080,76	2256749,35	Метод спутниковых геодезических измерений (определений)	Ошибка!	-
н965У	—	—	499082,80	2256726,12	Метод спутниковых геодезических измерений (определений)	Ошибка!	-
н966У	—	—	499138,89	2256733,44	Метод спутниковых геодезических измерений (определений)	Ошибка!	-

КАРТА-ПЛАН ТЕРРИТОРИИ

Сведения об уточняемых земельных участках

н961У	—	—	499208,76	2256741,15	Метод спутниковых геодезических измерений (определений)	Ошибка!	-
-------	---	---	-----------	------------	------------------------------------------------------------------	---------	---

2. Сведения о частях границ уточняемого земельного участка с кадастровым номером 56:04:0501001:722 :

Обозначение части границ		Горизонтальное проложение (S), м	Описание прохождения части границ	Сведения о согласовании местоположения границ(согласовано/спорное)
от т.	до т.			
1	2	3	4	5
н961У	н962У	3,68	—	—
н962У	н963У	23,33	—	—
н963У	н964У	130,41	—	—
н964У	н965У	23,32	—	—
н965У	н966У	56,57	—	—
н966У	н961У	70,29	—	—

3. Сведения о характеристиках уточняемого земельного участка с кадастровым номером 56:04:0501001:722 :

№ п/п	Наименование характеристик земельного участка	Значение характеристики
1	2	3
1.	Адрес земельного участка	—
1.1.	Сведения о местоположении земельного участка (при отсутствии адреса) в структурированном в соответствии с федеральной информационной адресной системой виде	обл. Оренбургская, р-н Александровский, с. Ждановка, ул. Ленинградская, дом 17
1.2.	Дополнительные сведения о местоположении земельного участка	—
2.	Площадь земельного участка ± величина погрешности определения(вычисления) площади ($P \pm \Delta P$), м ²	3000±19
3.	Формула, примененная для вычисления предельной погрешности определения площади земельного участка, с подставленными значениями и итоговые (вычисленные) значения (ΔP), м ²	$\Delta P = 3,5 \cdot M_t \cdot \sqrt{P_{\text{ДОК}}} = 3,5 \cdot 0,10 \cdot \sqrt{3000} = 19$
4.	Площадь земельного участка согласно сведениям Единого государственного реестра недвижимости ($P_{\text{КАД}}$), м ²	3000
5.	Оценка расхождения P и $P_{\text{КАД}}$ ($P - P_{\text{КАД}}$), м ²	0
6.	Предельный минимальный и максимальный размеры земельного участка ($P_{\text{МИН}}$ и $P_{\text{МАКС}}$), м ²	$P_{\text{МИН}}=450$, $P_{\text{МАКС}}$ - не установлен
7.	Вид (виды) разрешенного использования	Личное подсобное хозяйство
7.1.	Дополнительные сведения об использовании земельного участка	—

КАРТА-ПЛАН ТЕРРИТОРИИ

Сведения об уточняемых земельных участках

1	2	3
8.	Кадастровый или иной государственный учетный номер (инвентарный) здания, сооружения, объекта незавершенного строительства, расположенного на земельном участке	56:04:0501001:1267
9.	Сведения о земельных участках (землях общего пользования, территории общего пользования), посредством которых обеспечивается доступ	—
10.	Иные сведения	—

4. Пояснения к сведениям об уточняемом земельном участке с кадастровым номером 56:04:0501001:722 :

1.	
----	--

1. Сведения о характерных точках границы уточняемого земельного участка с кадастровым номером 56:04:0501001:729 :

Система координат МСК-субъект 56

Зона № 2

Обозначение характерных точек границ	Координаты, м				Метод определения координат	Формулы, примененные для расчета средней квадратической погрешности определения координат характерных точек границ (M _i), с подставленными в такие формулы значениями и итоговые (вычисленные) значения M _i , м	Описание закрепления точки
	содержатся в Едином государственном реестре недвижимости		определены в результате выполнения комплексных кадастровых работ				
	X	Y	X	Y			
1	2	3	4	5	6	7	8
н26У	—	—	497844,08	2257561,77	Метод спутниковых геодезических измерений (определений)	Ошибка!	-
н24У	—	—	497830,96	2257592,30	Метод спутниковых геодезических измерений (определений)	Ошибка!	-
н25У	—	—	497683,78	2257529,15	Метод спутниковых геодезических измерений (определений)	Ошибка!	-

КАРТА-ПЛАН ТЕРРИТОРИИ

Сведения об уточняемых земельных участках

н27У	—	—	497695,59	2257501,38	Метод спутниковых геодезических измерений (определений)	Ошибка!	-
н28У	—	—	497709,07	2257506,94	Метод спутниковых геодезических измерений (определений)	Ошибка!	-
н26У	—	—	497844,08	2257561,77	Метод спутниковых геодезических измерений (определений)	Ошибка!	-

2. Сведения о частях границ уточняемого земельного участка с кадастровым номером 56:04:0501001:729 :

Обозначение части границ		Горизонтальное проложение (S), м	Описание прохождения части границ	Сведения о согласовании местоположения границ(согласовано/спорное)
от т.	до т.			
1	2	3	4	5
н26У	н24У	33,23	—	—
н24У	н25У	160,16	—	—
н25У	н27У	30,18	—	—
н27У	н28У	14,58	—	—
н28У	н26У	145,72	—	—

3. Сведения о характеристиках уточняемого земельного участка с кадастровым номером 56:04:0501001:729 :

№ п/п	Наименование характеристик земельного участка	Значение характеристики
1	2	3
1.	Адрес земельного участка	—
1.1.	Сведения о местоположении земельного участка (при отсутствии адреса) в структурированном в соответствии с федеральной информационной адресной системой виде	обл. Оренбургская, р-н Александровский, с. Ждановка, ул. Кирова, дом 9
1.2.	Дополнительные сведения о местоположении земельного участка	—
2.	Площадь земельного участка ± величина погрешности определения(вычисления) площади ($P \pm \Delta P$), м ²	5074±26
3.	Формула, примененная для вычисления предельной погрешности определения площади земельного участка, с подставленными значениями и итоговые (вычисленные) значения (ΔP), м ²	$\Delta P = 3,5 \cdot M_t \cdot \sqrt{P_{\text{док}}} = 3,5 \cdot 0,10 \cdot \sqrt{5500} = 26$

КАРТА-ПЛАН ТЕРРИТОРИИ

Сведения об уточняемых земельных участках

1	2	3
4.	Площадь земельного участка согласно сведениям Единого государственного реестра недвижимости (Ркад), м ²	5500
5.	Оценка расхождения Р и Ркад (Р – Ркад), м ²	-426
6.	Предельный минимальный и максимальный размеры земельного участка (Рмин и Рмакс), м ²	Рмин=450, Рмакс - не установлен
7.	Вид (виды) разрешенного использования	Личное подсобное хозяйство
7.1.	Дополнительные сведения об использовании земельного участка	—
8.	Кадастровый или иной государственный учетный номер (инвентарный) здания, сооружения, объекта незавершенного строительства, расположенного на земельном участке	—
9.	Сведения о земельных участках (землях общего пользования, территории общего пользования), посредством которых обеспечивается доступ	—
10.	Иные сведения	—

4. Пояснения к сведениям об уточняемом земельном участке с кадастровым номером 56:04:0501001:729 :

1.	
----	--

1. Сведения о характерных точках границы уточняемого земельного участка с кадастровым номером 56:04:0501001:730 :

Система координат МСК-субъект 56

Зона № 2

Обозначение характерных точек границ	Координаты, м				Метод определения координат	Формулы, примененные для расчета средней квадратической погрешности определения координат характерных точек границ (M _t), с подставленными в такие формулы значениями и итоговые (вычисленные) значения M _t , м	Описание закрепления точки
	содержатся в Едином государственном реестре недвижимости		определены в результате выполнения комплексных кадастровых работ				
	X	Y	X	Y			
1	2	3	4	5	6	7	8
н8У	—	—	497872,56	2257495,22	Метод спутниковых геодезических измерений (определений)	Ошибка!	-

КАРТА-ПЛАН ТЕРРИТОРИИ

Сведения об уточняемых земельных участках

н9У	—	—	497869,44	2257502,84	Метод спутниковых геодезических измерений (определений)	Ошибка!	-
н10У	—	—	497857,88	2257529,72	Метод спутниковых геодезических измерений (определений)	Ошибка!	-
н11У	—	—	497815,12	2257511,70	Метод спутниковых геодезических измерений (определений)	Ошибка!	-
н12У	—	—	497723,62	2257473,30	Метод спутниковых геодезических измерений (определений)	Ошибка!	-
н13У	—	—	497717,21	2257470,44	Метод спутниковых геодезических измерений (определений)	Ошибка!	-
н14У	—	—	497732,35	2257437,50	Метод спутниковых геодезических измерений (определений)	Ошибка!	-
н15У	—	—	497737,82	2257439,55	Метод спутниковых геодезических измерений (определений)	Ошибка!	-
н8У	—	—	497872,56	2257495,22	Метод спутниковых геодезических измерений (определений)	Ошибка!	-

2. Сведения о частях границ уточняемого земельного участка с кадастровым номером 56:04:0501001:730 :

Обозначение части границ		Горизонтальное проложение (S), м	Описание прохождения части границ	Сведения о согласовании местоположения границ(согласовано/спорное)
от т.	до т.			

КАРТА-ПЛАН ТЕРРИТОРИИ

Сведения об уточняемых земельных участках

1	2	3	4	5
н8У	н9У	8,23	—	—
н9У	н10У	29,26	—	—
н10У	н11У	46,40	—	—
н11У	н12У	99,23	—	—
н12У	н13У	7,02	—	—
н13У	н14У	36,25	—	—
н14У	н15У	5,84	—	—
н15У	н8У	145,79	—	—

3. Сведения о характеристиках уточняемого земельного участка с кадастровым номером 56:04:0501001:730 :

№ п/п	Наименование характеристик земельного участка	Значение характеристики
1	2	3
1.	Адрес земельного участка	—
1.1.	Сведения о местоположении земельного участка (при отсутствии адреса) в структурированном в соответствии с федеральной информационной адресной системой виде	обл. Оренбургская, р-н Александровский, с. Ждановка, ул. Кирова, дом 13
1.2.	Дополнительные сведения о местоположении земельного участка	—
2.	Площадь земельного участка ± величина погрешности определения(вычисления) площади ($P \pm \Delta P$), м ²	5632±26
3.	Формула, примененная для вычисления предельной погрешности определения площади земельного участка, с подставленными значениями и итоговые (вычисленные) значения (ΔP), м ²	$\Delta P = 3,5 \cdot M_t \cdot \sqrt{P_{\text{док}}} = 3,5 \cdot 0,10 \cdot \sqrt{5600} = 26$
4.	Площадь земельного участка согласно сведениям Единого государственного реестра недвижимости ($P_{\text{кад}}$), м ²	5600
5.	Оценка расхождения P и $P_{\text{кад}}$ ($P - P_{\text{кад}}$), м ²	32
6.	Предельный минимальный и максимальный размеры земельного участка ($P_{\text{мин}}$ и $P_{\text{макс}}$), м ²	$P_{\text{мин}}=450$, $P_{\text{макс}}$ - не установлен
7.	Вид (виды) разрешенного использования	Личное подсобное хозяйство
7.1.	Дополнительные сведения об использовании земельного участка	—
8.	Кадастровый или иной государственный учетный номер (инвентарный) здания, сооружения, объекта незавершенного строительства, расположенного на земельном участке	—
9.	Сведения о земельных участках (землях общего пользования, территории общего пользования), посредством которых обеспечивается доступ	—

КАРТА-ПЛАН ТЕРРИТОРИИ

Сведения об уточняемых земельных участках

1	2	3
10.	Иные сведения	—

4. Пояснения к сведениям об уточняемом земельном участке с кадастровым номером 56:04:0501001:730 :

1.	
-----------	--

1. Сведения о характерных точках границы уточняемого земельного участка с кадастровым номером 56:04:0501001:731 :

Система координат МСК-субъект 56

Зона № 2

Обозначение характерных точек границ	Координаты, м				Метод определения координат	Формулы, примененные для расчета средней квадратической погрешности определения координат характерных точек границ (M_t), с подставленными в такие формулы значениями и итоговые (вычисленные) значения M_t , м	Описание закрепления точки
	содержатся в Едином государственном реестре недвижимости		определены в результате выполнения комплексных кадастровых работ				
	X	Y	X	Y			
1	2	3	4	5	6	7	8
н16У	—	—	497852,59	2257462,21	Метод спутниковых геодезических измерений (определений)	Ошибка!	-
н17У	—	—	497882,92	2257469,93	Метод спутниковых геодезических измерений (определений)	Ошибка!	-
н8У	—	—	497872,56	2257495,22	Метод спутниковых геодезических измерений (определений)	Ошибка!	-
н15У	—	—	497737,82	2257439,55	Метод спутниковых геодезических измерений (определений)	Ошибка!	-

КАРТА-ПЛАН ТЕРРИТОРИИ

Сведения об уточняемых земельных участках

н14У	—	—	497732,35	2257437,50	Метод спутниковых геодезических измерений (определений)	Ошибка!	-
н18У	—	—	497711,51	2257428,13	Метод спутниковых геодезических измерений (определений)	Ошибка!	-
н19У	—	—	497718,73	2257405,32	Метод спутниковых геодезических измерений (определений)	Ошибка!	-
н20У	—	—	497733,72	2257411,73	Метод спутниковых геодезических измерений (определений)	Ошибка!	-
н21У	—	—	497757,28	2257421,75	Метод спутниковых геодезических измерений (определений)	Ошибка!	-
н16У	—	—	497852,59	2257462,21	Метод спутниковых геодезических измерений (определений)	Ошибка!	-

2. Сведения о частях границ уточняемого земельного участка с кадастровым номером 56:04:0501001:731 :

Обозначение части границ		Горизонтальное проложение (S), м	Описание прохождения части границ	Сведения о согласовании местоположения границ(согласовано/спорное)
от т.	до т.			
1	2	3	4	5
н16У	н17У	31,30	—	—
н17У	н8У	27,33	—	—
н8У	н15У	145,79	—	—
н15У	н14У	5,84	—	—
н14У	н18У	22,85	—	—
н18У	н19У	23,93	—	—
н19У	н20У	16,30	—	—

КАРТА-ПЛАН ТЕРРИТОРИИ

Сведения об уточняемых земельных участках

н20У	н21У	25,60	—	—
н21У	н16У	103,54	—	—

3. Сведения о характеристиках уточняемого земельного участка с кадастровым номером 56:04:0501001:731 :

№ п/п	Наименование характеристик земельного участка	Значение характеристики
1	2	3
1.	Адрес земельного участка	—
1.1.	Сведения о местоположении земельного участка (при отсутствии адреса) в структурированном в соответствии с федеральной информационной адресной системой виде	обл. Оренбургская, р-н Александровский, с. Ждановка, ул. Кирова, дом 15
1.2.	Дополнительные сведения о местоположении земельного участка	—
2.	Площадь земельного участка ± величина погрешности определения(вычисления) площади ($P \pm \Delta P$), м ²	4182±23
3.	Формула, примененная для вычисления предельной погрешности определения площади земельного участка, с подставленными значениями и итоговые (вычисленные) значения (ΔP), м ²	$\Delta P = 3,5 \cdot M_t \cdot \sqrt{P_{\text{док}}} = 3,5 \cdot 0,10 \cdot \sqrt{4400} = 23$
4.	Площадь земельного участка согласно сведениям Единого государственного реестра недвижимости ($P_{\text{кад}}$), м ²	4400
5.	Оценка расхождения P и $P_{\text{кад}}$ ($P - P_{\text{кад}}$), м ²	-218
6.	Предельный минимальный и максимальный размеры земельного участка ($P_{\text{мин}}$ и $P_{\text{макс}}$), м ²	$P_{\text{мин}}=450$, $P_{\text{макс}}$ - не установлен
7.	Вид (виды) разрешенного использования	Личное подсобное хозяйство
7.1.	Дополнительные сведения об использовании земельного участка	—
8.	Кадастровый или иной государственный учетный номер (инвентарный) здания, сооружения, объекта незавершенного строительства, расположенного на земельном участке	—
9.	Сведения о земельных участках (землях общего пользования, территории общего пользования), посредством которых обеспечивается доступ	—
10.	Иные сведения	—

4. Пояснения к сведениям об уточняемом земельном участке с кадастровым номером 56:04:0501001:731 :

1.	
----	--

1. Сведения о характерных точках границы уточняемого земельного участка с кадастровым номером 56:04:0501001:732 :

КАРТА-ПЛАН ТЕРРИТОРИИ

Сведения об уточняемых земельных участках

Система координат МСК-субъект 56

Зона № 2

Обозначение характерных точек границ	Координаты, м				Метод определения координат	Формулы, примененные для расчета средней квадратической погрешности определения координат характерных точек границ (M_t), с подставленными в такие формулы значениями и итоговые (вычисленные) значения M_t , м	Описание закрепления точки
	содержатся в Едином государственном реестре недвижимости		определены в результате выполнения комплексных кадастровых работ				
	X	Y	X	Y			
1	2	3	4	5	6	7	8
н22У	—	—	497895,14	2257440,07	Метод спутниковых геодезических измерений (определений)	Ошибка!	-
н17У	—	—	497882,92	2257469,93	Метод спутниковых геодезических измерений (определений)	Ошибка!	-
н16У	—	—	497852,59	2257462,21	Метод спутниковых геодезических измерений (определений)	Ошибка!	-
н21У	—	—	497757,28	2257421,75	Метод спутниковых геодезических измерений (определений)	Ошибка!	-
н23У	—	—	497768,92	2257390,09	Метод спутниковых геодезических измерений (определений)	Ошибка!	-
н22У	—	—	497895,14	2257440,07	Метод спутниковых геодезических измерений (определений)	Ошибка!	-

КАРТА-ПЛАН ТЕРРИТОРИИ
Сведения об уточняемых земельных участках

2. Сведения о частях границ уточняемого земельного участка с кадастровым номером 56:04:0501001:732 :

Обозначение части границ		Горизонтальное проложение (S), м	Описание прохождения части границ	Сведения о согласовании местоположения границ(согласовано/спорное)
от т.	до т.			
1	2	3	4	5
н22У	н17У	32,26	—	—
н17У	н16У	31,30	—	—
н16У	н21У	103,54	—	—
н21У	н23У	33,73	—	—
н23У	н22У	135,76	—	—

3. Сведения о характеристиках уточняемого земельного участка с кадастровым номером 56:04:0501001:732 :

№ п/п	Наименование характеристик земельного участка	Значение характеристики
1	2	3
1.	Адрес земельного участка	—
1.1.	Сведения о местоположении земельного участка (при отсутствии адреса) в структурированном в соответствии с федеральной информационной адресной системой виде	обл. Оренбургская, р-н Александровский, с. Ждановка, ул. Кирова, дом 17
1.2.	Дополнительные сведения о местоположении земельного участка	—
2.	Площадь земельного участка ± величина погрешности определения(вычисления) площади ($P \pm \Delta P$), м ²	4705±24
3.	Формула, примененная для вычисления предельной погрешности определения площади земельного участка, с подставленными значениями и итоговые (вычисленные) значения (ΔP), м ²	$\Delta P = 3,5 \cdot M_t \cdot \sqrt{P_{\text{док}}} = 3,5 \cdot 0,10 \cdot \sqrt{4700} = 24$
4.	Площадь земельного участка согласно сведениям Единого государственного реестра недвижимости ($P_{\text{кад}}$), м ²	4700
5.	Оценка расхождения P и $P_{\text{кад}}$ ($P - P_{\text{кад}}$), м ²	5
6.	Предельный минимальный и максимальный размеры земельного участка ($P_{\text{мин}}$ и $P_{\text{макс}}$), м ²	$P_{\text{мин}}=450$, $P_{\text{макс}}$ - не установлен
7.	Вид (виды) разрешенного использования	Личное подсобное хозяйство
7.1.	Дополнительные сведения об использовании земельного участка	—
8.	Кадастровый или иной государственный учетный номер (инвентарный) здания, сооружения, объекта незавершенного строительства, расположенного на земельном участке	—
9.	Сведения о земельных участках (землях общего пользования, территории общего пользования), посредством которых обеспечивается доступ	—

КАРТА-ПЛАН ТЕРРИТОРИИ

Сведения об уточняемых земельных участках

1	2	3
10.	Иные сведения	—

4. Пояснения к сведениям об уточняемом земельном участке с кадастровым номером 56:04:0501001:732 :

1.	
-----------	--

1. Сведения о характерных точках границы уточняемого земельного участка с кадастровым номером 56:04:0501001:734 :

Система координат МСК-субъект 56

Зона № 2

Обозначение характерных точек границ	Координаты, м				Метод определения координат	Формулы, примененные для расчета средней квадратической погрешности определения координат характерных точек границ (M_t), с подставленными в такие формулы значениями и итоговые (вычисленные) значения M_t , м	Описание закрепления точки
	содержатся в Едином государственном реестре недвижимости		определены в результате выполнения комплексных кадастровых работ				
	X	Y	X	Y			
1	2	3	4	5	6	7	8
н36У	—	—	497880,94	2257317,11	Метод спутниковых геодезических измерений (определений)	Ошибка!	-
н37У	—	—	497937,69	2257340,22	Метод спутниковых геодезических измерений (определений)	Ошибка!	-
н30У	—	—	497927,78	2257363,47	Метод спутниковых геодезических измерений (определений)	Ошибка!	-
н29У	—	—	497868,49	2257339,46	Метод спутниковых геодезических измерений (определений)	Ошибка!	-

КАРТА-ПЛАН ТЕРРИТОРИИ

Сведения об уточняемых земельных участках

н35У	—	—	497814,81	2257316,46	Метод спутниковых геодезических измерений (определений)	Ошибка!	-
н38У	—	—	497824,76	2257293,24	Метод спутниковых геодезических измерений (определений)	Ошибка!	-
н36У	—	—	497880,94	2257317,11	Метод спутниковых геодезических измерений (определений)	Ошибка!	-

2. Сведения о частях границ уточняемого земельного участка с кадастровым номером 56:04:0501001:734 :

Обозначение части границ		Горизонтальное проложение (S), м	Описание прохождения части границ	Сведения о согласовании местоположения границ(согласовано/спорное)
от т.	до т.			
1	2	3	4	5
н36У	н37У	61,28	—	—
н37У	н30У	25,27	—	—
н30У	н29У	63,97	—	—
н29У	н35У	58,40	—	—
н35У	н38У	25,26	—	—
н38У	н36У	61,04	—	—

3. Сведения о характеристиках уточняемого земельного участка с кадастровым номером 56:04:0501001:734 :

№ п/п	Наименование характеристик земельного участка	Значение характеристики
1	2	3
1.	Адрес земельного участка	—
1.1.	Сведения о местоположении земельного участка (при отсутствии адреса) в структурированном в соответствии с федеральной информационной адресной системой виде	обл. Оренбургская, р-н Александровский, с. Ждановка, ул. Кирова, дом 25
1.2.	Дополнительные сведения о местоположении земельного участка	—
2.	Площадь земельного участка ± величина погрешности определения(вычисления) площади ($P \pm \Delta P$), м ²	3100±19

КАРТА-ПЛАН ТЕРРИТОРИИ

Сведения об уточняемых земельных участках

1	2	3
3.	Формула, примененная для вычисления предельной погрешности определения площади земельного участка, с подставленными значениями и итоговые (вычисленные) значения (ΔP), м ²	$\Delta P = 3,5 \cdot M_t \cdot \sqrt{P_{\text{ДОК}}} = 3,5 \cdot 0,10 \cdot \sqrt{3100} = 19$
4.	Площадь земельного участка согласно сведениям Единого государственного реестра недвижимости ($P_{\text{кад}}$), м ²	3100
5.	Оценка расхождения P и $P_{\text{кад}}$ ($P - P_{\text{кад}}$), м ²	0
6.	Предельный минимальный и максимальный размеры земельного участка ($P_{\text{мин}}$ и $P_{\text{макс}}$), м ²	$P_{\text{мин}}=450$, $P_{\text{макс}}$ - не установлен
7.	Вид (виды) разрешенного использования	Личное подсобное хозяйство
7.1.	Дополнительные сведения об использовании земельного участка	—
8.	Кадастровый или иной государственный учетный номер (инвентарный) здания, сооружения, объекта незавершенного строительства, расположенного на земельном участке	—
9.	Сведения о земельных участках (землях общего пользования, территории общего пользования), посредством которых обеспечивается доступ	—
10.	Иные сведения	—

4. Пояснения к сведениям об уточняемом земельном участке с кадастровым номером 56:04:0501001:734 :

1.	
----	--

1. Сведения о характерных точках границы уточняемого земельного участка с кадастровым номером 56:04:0501001:739 :

Система координат МСК-субъект 56

Зона № 2

Обозначение характерных точек границ	Координаты, м				Метод определения координат	Формулы, примененные для расчета средней квадратической погрешности определения координат характерных точек границ (M_t), с подставленными в такие формулы значениями и итоговые (вычисленные) значения M_t , м	Описание закрепления точки
	содержатся в Едином государственном реестре недвижимости		определены в результате выполнения комплексных кадастровых работ				
	X	Y	X	Y			
1	2	3	4	5	6	7	8
н741У	—	—	498060,17	2257053,85	Метод спутниковых геодезических	Ошибка!	-

КАРТА-ПЛАН ТЕРРИТОРИИ

Сведения об уточняемых земельных участках

					измерений (определений)		
н742У	—	—	498050,34	2257076,79	Метод спутниковых геодезических измерений (определений)	Ошибка!	-
н737У	—	—	498047,82	2257082,63	Метод спутниковых геодезических измерений (определений)	Ошибка!	-
н740У	—	—	497917,79	2257029,65	Метод спутниковых геодезических измерений (определений)	Ошибка!	-
н743У	—	—	497931,52	2257000,55	Метод спутниковых геодезических измерений (определений)	Ошибка!	-
н741У	—	—	498060,17	2257053,85	Метод спутниковых геодезических измерений (определений)	Ошибка!	-

2. Сведения о частях границ уточняемого земельного участка с кадастровым номером 56:04:0501001:739 :

Обозначение части границ		Горизонтальное проложение (S), м	Описание прохождения части границ	Сведения о согласовании местоположения границ(согласовано/спорное)
от т.	до т.			
1	2	3	4	5
н741У	н742У	24,96	—	—
н742У	н737У	6,36	—	—
н737У	н740У	140,41	—	—
н740У	н743У	32,18	—	—
н743У	н741У	139,25	—	—

КАРТА-ПЛАН ТЕРРИТОРИИ

Сведения об уточняемых земельных участках

3. Сведения о характеристиках уточняемого земельного участка с кадастровым номером 56:04:0501001:739 :

№ п/п	Наименование характеристик земельного участка	Значение характеристики
1	2	3
1.	Адрес земельного участка	—
1.1.	Сведения о местоположении земельного участка (при отсутствии адреса) в структурированном в соответствии с федеральной информационной адресной системой виде	обл. Оренбургская, р-н Александровский, с. Ждановка, ул. Кирова, дом 45
1.2.	Дополнительные сведения о местоположении земельного участка	—
2.	Площадь земельного участка ± величина погрешности определения(вычисления) площади ($P \pm \Delta P$), м ²	4436±23
3.	Формула, примененная для вычисления предельной погрешности определения площади земельного участка, с подставленными значениями и итоговые (вычисленные) значения (ΔP), м ²	$\Delta P = 3,5 \cdot M_t \cdot \sqrt{P_{\text{ДОК}}} = 3,5 \cdot 0,10 \cdot \sqrt{4400} = 23$
4.	Площадь земельного участка согласно сведениям Единого государственного реестра недвижимости ($P_{\text{кад}}$), м ²	4400
5.	Оценка расхождения P и $P_{\text{кад}}$ ($P - P_{\text{кад}}$), м ²	36
6.	Предельный минимальный и максимальный размеры земельного участка ($P_{\text{мин}}$ и $P_{\text{макс}}$), м ²	$P_{\text{мин}}=450$, $P_{\text{макс}}$ - не установлен
7.	Вид (виды) разрешенного использования	Личное подсобное хозяйство
7.1.	Дополнительные сведения об использовании земельного участка	—
8.	Кадастровый или иной государственный учетный номер (инвентарный) здания, сооружения, объекта незавершенного строительства, расположенного на земельном участке	56:04:0501001:894
9.	Сведения о земельных участках (землях общего пользования, территории общего пользования), посредством которых обеспечивается доступ	—
10.	Иные сведения	—

4. Пояснения к сведениям об уточняемом земельном участке с кадастровым номером 56:04:0501001:739 :

1.	
----	--

1. Сведения о характерных точках границы уточняемого земельного участка с кадастровым номером 56:04:0501001:740 :

КАРТА-ПЛАН ТЕРРИТОРИИ

Сведения об уточняемых земельных участках

Система координат МСК-субъект 56

Зона № 2

Обозначение характерных точек границ	Координаты, м				Метод определения координат	Формулы, примененные для расчета средней квадратической погрешности определения координат характерных точек границ (M_t), с подставленными в такие формулы значениями и итоговые (вычисленные) значения M_t , м	Описание закрепления точки
	содержатся в Едином государственном реестре недвижимости		определены в результате выполнения комплексных кадастровых работ				
	X	Y	X	Y			
1	2	3	4	5	6	7	8
н348У	—	—	498069,59	2257025,54	Метод спутниковых геодезических измерений (определений)	Ошибка!	-
н349У	—	—	498070,11	2257030,65	Метод спутниковых геодезических измерений (определений)	Ошибка!	-
н741У	—	—	498060,17	2257053,85	Метод спутниковых геодезических измерений (определений)	Ошибка!	-
н743У	—	—	497931,52	2257000,55	Метод спутниковых геодезических измерений (определений)	Ошибка!	-
н350У	—	—	497921,67	2256996,37	Метод спутниковых геодезических измерений (определений)	Ошибка!	-
н351У	—	—	497932,11	2256974,35	Метод спутниковых геодезических измерений (определений)	Ошибка!	-

КАРТА-ПЛАН ТЕРРИТОРИИ

Сведения об уточняемых земельных участках

н348У	—	—	498069,59	2257025,54	Метод спутниковых геодезических измерений (определений)	Ошибка!	-
-------	---	---	-----------	------------	------------------------------------------------------------------	---------	---

2. Сведения о частях границ уточняемого земельного участка с кадастровым номером 56:04:0501001:740 :

Обозначение части границ		Горизонтальное проложение (S), м	Описание прохождения части границ	Сведения о согласовании местоположения границ(согласовано/спорное)
от т.	до т.			
1	2	3	4	5
н348У	н349У	5,14	—	—
н349У	н741У	25,24	—	—
н741У	н743У	139,25	—	—
н743У	н350У	10,70	—	—
н350У	н351У	24,37	—	—
н351У	н348У	146,70	—	—

3. Сведения о характеристиках уточняемого земельного участка с кадастровым номером 56:04:0501001:740 :

№ п/п	Наименование характеристик земельного участка	Значение характеристики
1	2	3
1.	Адрес земельного участка	—
1.1.	Сведения о местоположении земельного участка (при отсутствии адреса) в структурированном в соответствии с федеральной информационной адресной системой виде	обл. Оренбургская, р-н Александровский, с. Ждановка, ул. Кирова, дом 49
1.2.	Дополнительные сведения о местоположении земельного участка	—
2.	Площадь земельного участка ± величина погрешности определения(вычисления) площади ($P \pm \Delta P$), м ²	4050±23
3.	Формула, примененная для вычисления предельной погрешности определения площади земельного участка, с подставленными значениями и итоговые (вычисленные) значения (ΔP), м ²	$\Delta P = 3,5 \cdot M_t \cdot \sqrt{P_{\text{ДОК}}} = 3,5 \cdot 0,10 \cdot \sqrt{4500} = 23$
4.	Площадь земельного участка согласно сведениям Единого государственного реестра недвижимости ($P_{\text{кад}}$), м ²	4500
5.	Оценка расхождения P и $P_{\text{кад}}$ ($P - P_{\text{кад}}$), м ²	-450
6.	Предельный минимальный и максимальный размеры земельного участка ($P_{\text{мин}}$ и $P_{\text{макс}}$), м ²	$P_{\text{мин}}=450$, $P_{\text{макс}}$ - не установлен
7.	Вид (виды) разрешенного использования	Личное подсобное хозяйство
7.1.	Дополнительные сведения об использовании земельного участка	—

КАРТА-ПЛАН ТЕРРИТОРИИ

Сведения об уточняемых земельных участках

1	2	3
8.	Кадастровый или иной государственный учетный номер (инвентарный) здания, сооружения, объекта незавершенного строительства, расположенного на земельном участке	56:04:0501001:1093
9.	Сведения о земельных участках (землях общего пользования, территории общего пользования), посредством которых обеспечивается доступ	—
10.	Иные сведения	—

4. Пояснения к сведениям об уточняемом земельном участке с кадастровым номером 56:04:0501001:740 :

1.	
----	--

1. Сведения о характерных точках границы уточняемого земельного участка с кадастровым номером 56:04:0501001:747 :

Система координат МСК-субъект 56

Зона № 2

Обозначение характерных точек границ	Координаты, м				Метод определения координат	Формулы, примененные для расчета средней квадратической погрешности определения координат характерных точек границ (M _i), с подставленными в такие формулы значениями и итоговые (вычисленные) значения M _i , м	Описание закрепления точки
	содержатся в Едином государственном реестре недвижимости		определены в результате выполнения комплексных кадастровых работ				
	X	Y	X	Y			
1	2	3	4	5	6	7	8
н710У	—	—	498274,17	2256547,42	Метод спутниковых геодезических измерений (определений)	Ошибка!	-
145	—	—	498264,78	2256567,51	Метод спутниковых геодезических измерений (определений)	Ошибка!	—
205	—	—	498230,97	2256550,14	Метод спутниковых геодезических измерений (определений)	Ошибка!	—

КАРТА-ПЛАН ТЕРРИТОРИИ

Сведения об уточняемых земельных участках

204	—	—	498229,98	2256551,70	Метод спутниковых геодезических измерений (определений)	Ошибка!	—
203	—	—	498223,87	2256547,90	Метод спутниковых геодезических измерений (определений)	Ошибка!	—
202	—	—	498222,36	2256550,61	Метод спутниковых геодезических измерений (определений)	Ошибка!	—
н411У	—	—	498139,57	2256515,65	Метод спутниковых геодезических измерений (определений)	Ошибка!	-
н608У	—	—	498150,61	2256492,34	Метод спутниковых геодезических измерений (определений)	Ошибка!	-
н710У	—	—	498274,17	2256547,42	Метод спутниковых геодезических измерений (определений)	Ошибка!	-

2. Сведения о частях границ уточняемого земельного участка с кадастровым номером 56:04:0501001:747 :

Обозначение части границ		Горизонтальное проложение (S), м	Описание прохождения части границ	Сведения о согласовании местоположения границ(согласовано/спорное)
от т.	до т.			
1	2	3	4	5
н710У	145	22,18	—	—
145	205	38,01	—	—
205	204	1,85	—	—
204	203	7,20	—	—
203	202	3,10	—	—
202	н411У	89,87	—	—
н411У	н608У	25,79	—	—

КАРТА-ПЛАН ТЕРРИТОРИИ

Сведения об уточняемых земельных участках

н608У	н710У	135,28	—	—
-------	-------	--------	---	---

3. Сведения о характеристиках уточняемого земельного участка с кадастровым номером 56:04:0501001:747 :

№ п/п	Наименование характеристик земельного участка	Значение характеристики
1	2	3
1.	Адрес земельного участка	—
1.1.	Сведения о местоположении земельного участка (при отсутствии адреса) в структурированном в соответствии с федеральной информационной адресной системой виде	Оренбургская обл, р-н Александровский, с Ждановка, ул. Кирова 81
1.2.	Дополнительные сведения о местоположении земельного участка	—
2.	Площадь земельного участка ± величина погрешности определения(вычисления) площади ($P \pm \Delta P$), м ²	3200±18
3.	Формула, примененная для вычисления предельной погрешности определения площади земельного участка, с подставленными значениями и итоговые (вычисленные) значения (ΔP), м ²	$\Delta P = 3,5 \cdot M_t \cdot \sqrt{P_{\text{ДОК}}} = 3,5 \cdot 0,10 \cdot \sqrt{2600} = 18$
4.	Площадь земельного участка согласно сведениям Единого государственного реестра недвижимости ($P_{\text{кад}}$), м ²	2600
5.	Оценка расхождения P и $P_{\text{кад}}$ ($P - P_{\text{кад}}$), м ²	600
6.	Предельный минимальный и максимальный размеры земельного участка ($P_{\text{мин}}$ и $P_{\text{макс}}$), м ²	$P_{\text{мин}}=450$, $P_{\text{макс}}$ - не установлен
7.	Вид (виды) разрешенного использования	для ведения личного подсобного хозяйства
7.1.	Дополнительные сведения об использовании земельного участка	—
8.	Кадастровый или иной государственный учетный номер (инвентарный) здания, сооружения, объекта незавершенного строительства, расположенного на земельном участке	—
9.	Сведения о земельных участках (землях общего пользования, территории общего пользования), посредством которых обеспечивается доступ	—
10.	Иные сведения	—

4. Пояснения к сведениям об уточняемом земельном участке с кадастровым номером 56:04:0501001:747 :

1.	
----	--

1. Сведения о характерных точках границы уточняемого земельного участка с кадастровым номером 56:04:0501001:749 :

КАРТА-ПЛАН ТЕРРИТОРИИ

Сведения об уточняемых земельных участках

Система координат МСК-субъект 56

Зона № 2

Обозначение характерных точек границ	Координаты, м				Метод определения координат	Формулы, примененные для расчета средней квадратической погрешности определения координат характерных точек границ (M_t), с подставленными в такие формулы значениями и итоговые (вычисленные) значения M_t , м	Описание закрепления точки
	содержатся в Едином государственном реестре недвижимости		определены в результате выполнения комплексных кадастровых работ				
	X	Y	X	Y			
1	2	3	4	5	6	7	8
н585У	—	—	498390,90	2256513,27	Метод спутниковых геодезических измерений (определений)	Ошибка!	-
н584У	—	—	498386,68	2256521,56	Метод спутниковых геодезических измерений (определений)	Ошибка!	-
н591У	—	—	498483,49	2256564,89	Метод спутниковых геодезических измерений (определений)	Ошибка!	-
н592У	—	—	498471,29	2256594,37	Метод спутниковых геодезических измерений (определений)	Ошибка!	-
325	—	—	498322,93	2256529,89	Метод спутниковых геодезических измерений (определений)	Ошибка!	—
н588У	—	—	498335,98	2256498,94	Метод спутниковых геодезических измерений (определений)	Ошибка!	-

КАРТА-ПЛАН ТЕРРИТОРИИ

Сведения об уточняемых земельных участках

н587У	—	—	498370,48	2256514,36	Метод спутниковых геодезических измерений (определений)	Ошибка!	-
н586У	—	—	498378,06	2256506,73	Метод спутниковых геодезических измерений (определений)	Ошибка!	-
н585У	—	—	498390,90	2256513,27	Метод спутниковых геодезических измерений (определений)	Ошибка!	-

2. Сведения о частях границ уточняемого земельного участка с кадастровым номером 56:04:0501001:749 :

Обозначение части границ		Горизонтальное проложение (S), м	Описание прохождения части границ	Сведения о согласовании местоположения границ(согласовано/спорное)
от т.	до т.			
1	2	3	4	5
н585У	н584У	9,30	—	—
н584У	н591У	106,06	—	—
н591У	н592У	31,90	—	—
н592У	325	161,77	—	—
325	н588У	33,59	—	—
н588У	н587У	37,79	—	—
н587У	н586У	10,76	—	—
н586У	н585У	14,41	—	—

3. Сведения о характеристиках уточняемого земельного участка с кадастровым номером 56:04:0501001:749 :

№ п/п	Наименование характеристик земельного участка	Значение характеристики
1	2	3
1.	Адрес земельного участка	—
1.1.	Сведения о местоположении земельного участка (при отсутствии адреса) в структурированном в соответствии с федеральной информационной адресной системой виде	обл. Оренбургская, р-н Александровский, с. Ждановка, ул. Кирова, дом 80
1.2.	Дополнительные сведения о местоположении земельного участка	—
2.	Площадь земельного участка ± величина погрешности определения(вычисления) площади ($P \pm \Delta P$), м ²	5452±26

КАРТА-ПЛАН ТЕРРИТОРИИ

Сведения об уточняемых земельных участках

1	2	3
3.	Формула, примененная для вычисления предельной погрешности определения площади земельного участка, с подставленными значениями и итоговые (вычисленные) значения (ΔP), м ²	$\Delta P = 3,5 \cdot M_t \cdot \sqrt{P_{\text{ДОК}}} = 3,5 \cdot 0,10 \cdot \sqrt{5400} = 26$
4.	Площадь земельного участка согласно сведениям Единого государственного реестра недвижимости ($P_{\text{кад}}$), м ²	5400
5.	Оценка расхождения P и $P_{\text{кад}}$ ($P - P_{\text{кад}}$), м ²	52
6.	Предельный минимальный и максимальный размеры земельного участка ($P_{\text{мин}}$ и $P_{\text{макс}}$), м ²	$P_{\text{мин}}=450$, $P_{\text{макс}}$ - не установлен
7.	Вид (виды) разрешенного использования	Личное подсобное хозяйство
7.1.	Дополнительные сведения об использовании земельного участка	—
8.	Кадастровый или иной государственный учетный номер (инвентарный) здания, сооружения, объекта незавершенного строительства, расположенного на земельном участке	56:04:0501001:1389
9.	Сведения о земельных участках (землях общего пользования, территории общего пользования), посредством которых обеспечивается доступ	—
10.	Иные сведения	—

4. Пояснения к сведениям об уточняемом земельном участке с кадастровым номером 56:04:0501001:749 :

1.	
----	--

1. Сведения о характерных точках границы уточняемого земельного участка с кадастровым номером 56:04:0501001:754 :

Система координат МСК-субъект 56

Зона № 2

Обозначение характерных точек границ	Координаты, м				Метод определения координат	Формулы, примененные для расчета средней квадратической погрешности определения координат характерных точек границ (M_t), с подставленными в такие формулы значениями и итоговые (вычисленные) значения M_t , м	Описание закрепления точки
	содержатся в Едином государственном реестре недвижимости		определены в результате выполнения комплексных кадастровых работ				
	X	Y	X	Y			
1	2	3	4	5	6	7	8
н374У	—	—	498587,86	2256383,37	Метод спутниковых геодезических	Ошибка!	-

КАРТА-ПЛАН ТЕРРИТОРИИ

Сведения об уточняемых земельных участках

№ участка	Код	Код	Площадь участка, кв. м	Площадь кадастрового участка, кв. м	Метод измерений (определений)	Точность измерений	Значение
н193У	—	—	498576,63	2256411,46	Метод спутниковых геодезических измерений (определений)	Ошибка!	-
н569У	—	—	498403,86	2256338,35	Метод спутниковых геодезических измерений (определений)	Ошибка!	-
н565У	—	—	498417,32	2256306,52	Метод спутниковых геодезических измерений (определений)	Ошибка!	-
н374У	—	—	498587,86	2256383,37	Метод спутниковых геодезических измерений (определений)	Ошибка!	-

2. Сведения о частях границ уточняемого земельного участка с кадастровым номером 56:04:0501001:754 :

Обозначение части границ		Горизонтальное проложение (S), м	Описание прохождения части границ	Сведения о согласовании местоположения границ(согласовано/спорное)
от т.	до т.			
1	2	3	4	5
н374У	н193У	30,25	—	—
н193У	н569У	187,60	—	—
н569У	н565У	34,56	—	—
н565У	н374У	187,06	—	—

3. Сведения о характеристиках уточняемого земельного участка с кадастровым номером 56:04:0501001:754 :

№ п/п	Наименование характеристик земельного участка	Значение характеристики
1	2	3
1.	Адрес земельного участка	—
1.1.	Сведения о местоположении земельного участка (при отсутствии адреса) в структурированном в соответствии с федеральной информационной адресной системой виде	обл. Оренбургская, р-н Александровский, с. Ждановка, ул. Кирова, дом 92
1.2.	Дополнительные сведения о местоположении земельного участка	—

КАРТА-ПЛАН ТЕРРИТОРИИ

Сведения об уточняемых земельных участках

1	2	3
2.	Площадь земельного участка ± величина погрешности определения(вычисления) площади ($P \pm \Delta P$), м ²	6068±28
3.	Формула, примененная для вычисления предельной погрешности определения площади земельного участка, с подставленными значениями и итоговые (вычисленные) значения (ΔP), м ²	$\Delta P = 3,5 \cdot M_t \cdot \sqrt{P_{\text{ДОК}}} = 3,5 \cdot 0,10 \cdot \sqrt{6400} = 28$
4.	Площадь земельного участка согласно сведениям Единого государственного реестра недвижимости ($P_{\text{кад}}$), м ²	6400
5.	Оценка расхождения P и $P_{\text{кад}}$ ($P - P_{\text{кад}}$), м ²	-332
6.	Предельный минимальный и максимальный размеры земельного участка ($P_{\text{мин}}$ и $P_{\text{макс}}$), м ²	$P_{\text{мин}}=450$, $P_{\text{макс}}$ - не установлен
7.	Вид (виды) разрешенного использования	Для ведения личного подсобного хозяйства
7.1.	Дополнительные сведения об использовании земельного участка	—
8.	Кадастровый или иной государственный учетный номер (инвентарный) здания, сооружения, объекта незавершенного строительства, расположенного на земельном участке	56:04:0501001:1412
9.	Сведения о земельных участках (землях общего пользования, территории общего пользования), посредством которых обеспечивается доступ	—
10.	Иные сведения	—

4. Пояснения к сведениям об уточняемом земельном участке с кадастровым номером 56:04:0501001:754 :

1.

1. Сведения о характерных точках границы уточняемого земельного участка с кадастровым номером 56:04:0501001:756 :

Система координат МСК-субъект 56

Зона № 2

Обозначение характерных точек границ	Координаты, м				Метод определения координат	Формулы, примененные для расчета средней квадратической погрешности определения координат характерных точек границ (M_t), с подставленными в такие формулы значениями и итоговые (вычисленные) значения M_t , м	Описание закрепления точки
	содержатся в Едином государственном реестре недвижимости		определены в результате выполнения комплексных кадастровых работ				
	X	Y	X	Y			
1	2	3	4	5	6	7	8

КАРТА-ПЛАН ТЕРРИТОРИИ

Сведения об уточняемых земельных участках

н670У	—	—	498425,46	2256196,04	Метод спутниковых геодезических измерений (определений)	Ошибка!	-
н674У	—	—	498414,17	2256220,68	Метод спутниковых геодезических измерений (определений)	Ошибка!	-
н675У	—	—	498363,86	2256198,04	Метод спутниковых геодезических измерений (определений)	Ошибка!	-
н388У	—	—	498265,08	2256155,87	Метод спутниковых геодезических измерений (определений)	Ошибка!	-
н512У	—	—	498278,41	2256128,59	Метод спутниковых геодезических измерений (определений)	Ошибка!	-
н670У	—	—	498425,46	2256196,04	Метод спутниковых геодезических измерений (определений)	Ошибка!	-

2. Сведения о частях границ уточняемого земельного участка с кадастровым номером 56:04:0501001:756 :

Обозначение части границ		Горизонтальное проложение (S), м	Описание прохождения части границ	Сведения о согласовании местоположения границ(согласовано/спорное)
от т.	до т.			
1	2	3	4	5
н670У	н674У	27,10	—	—
н674У	н675У	55,17	—	—
н675У	н388У	107,40	—	—
н388У	н512У	30,36	—	—
н512У	н670У	161,78	—	—

КАРТА-ПЛАН ТЕРРИТОРИИ**Сведения об уточняемых земельных участках****3. Сведения о характеристиках уточняемого земельного участка с кадастровым номером 56:04:0501001:756 :**

№ п/п	Наименование характеристик земельного участка	Значение характеристики
1	2	3
1.	Адрес земельного участка	—
1.1.	Сведения о местоположении земельного участка (при отсутствии адреса) в структурированном в соответствии с федеральной информационной адресной системой виде	обл. Оренбургская, р-н Александровский, с. Ждановка, ул. Кирова, дом 105
1.2.	Дополнительные сведения о местоположении земельного участка	—
2.	Площадь земельного участка \pm величина погрешности определения (вычисления) площади ($P \pm \Delta P$), м ²	4601 \pm 22
3.	Формула, примененная для вычисления предельной погрешности определения площади земельного участка, с подставленными значениями и итоговые (вычисленные) значения (ΔP), м ²	$\Delta P = 3,5 \cdot M_t \cdot \sqrt{P_{\text{ДОК}}} = 3,5 \cdot 0,10 \cdot \sqrt{4000} = 22$
4.	Площадь земельного участка согласно сведениям Единого государственного реестра недвижимости ($P_{\text{кад}}$), м ²	4000
5.	Оценка расхождения P и $P_{\text{кад}}$ ($P - P_{\text{кад}}$), м ²	601
6.	Предельный минимальный и максимальный размеры земельного участка ($P_{\text{мин}}$ и $P_{\text{макс}}$), м ²	$P_{\text{мин}}=450$, $P_{\text{макс}}$ - не установлен
7.	Вид (виды) разрешенного использования	Личное подсобное хозяйство
7.1.	Дополнительные сведения об использовании земельного участка	—
8.	Кадастровый или иной государственный учетный номер (инвентарный) здания, сооружения, объекта незавершенного строительства, расположенного на земельном участке	56:04:0501001:1400
9.	Сведения о земельных участках (землях общего пользования, территории общего пользования), посредством которых обеспечивается доступ	—
10.	Иные сведения	—

4. Пояснения к сведениям об уточняемом земельном участке с кадастровым номером 56:04:0501001:756 :

1.

1. Сведения о характерных точках границы уточняемого земельного участка с кадастровым номером 56:04:0501001:757 :

КАРТА-ПЛАН ТЕРРИТОРИИ

Сведения об уточняемых земельных участках

Система координат МСК-субъект 56

Зона № 2

Обозначение характерных точек границ	Координаты, м				Метод определения координат	Формулы, примененные для расчета средней квадратической погрешности определения координат характерных точек границ (M_t), с подставленными в такие формулы значениями и итоговые (вычисленные) значения M_t , м	Описание закрепления точки
	содержатся в Едином государственном реестре недвижимости		определены в результате выполнения комплексных кадастровых работ				
	X	Y	X	Y			
1	2	3	4	5	6	7	8
н1048У	—	—	498438,17	2256167,47	Метод спутниковых геодезических измерений (определений)	Ошибка!	-
н670У	—	—	498425,46	2256196,04	Метод спутниковых геодезических измерений (определений)	Ошибка!	-
н512У	—	—	498278,41	2256128,59	Метод спутниковых геодезических измерений (определений)	Ошибка!	-
н235У	—	—	498272,92	2256126,13	Метод спутниковых геодезических измерений (определений)	Ошибка!	-
н567У	—	—	498285,55	2256098,11	Метод спутниковых геодезических измерений (определений)	Ошибка!	-
н1048У	—	—	498438,17	2256167,47	Метод спутниковых геодезических измерений (определений)	Ошибка!	-

КАРТА-ПЛАН ТЕРРИТОРИИ
Сведения об уточняемых земельных участках

2. Сведения о частях границ уточняемого земельного участка с кадастровым номером 56:04:0501001:757 :

Обозначение части границ		Горизонтальное проложение (S), м	Описание прохождения части границ	Сведения о согласовании местоположения границ(согласовано/спорное)
от т.	до т.			
1	2	3	4	5
н1048У	н670У	31,27	—	—
н670У	н512У	161,78	—	—
н512У	н235У	6,02	—	—
н235У	н567У	30,73	—	—
н567У	н1048У	167,64	—	—

3. Сведения о характеристиках уточняемого земельного участка с кадастровым номером 56:04:0501001:757 :

№ п/п	Наименование характеристик земельного участка	Значение характеристики
1	2	3
1.	Адрес земельного участка	—
1.1.	Сведения о местоположении земельного участка (при отсутствии адреса) в структурированном в соответствии с федеральной информационной адресной системой виде	обл. Оренбургская, р-н Александровский, с. Ждановка, ул. Кирова, дом 107
1.2.	Дополнительные сведения о местоположении земельного участка	—
2.	Площадь земельного участка ± величина погрешности определения(вычисления) площади ($P \pm \Delta P$), м ²	5195±24
3.	Формула, примененная для вычисления предельной погрешности определения площади земельного участка, с подставленными значениями и итоговые (вычисленные) значения (ΔP), м ²	$\Delta P = 3,5 \cdot M_t \cdot \sqrt{P_{\text{док}}} = 3,5 \cdot 0,10 \cdot \sqrt{4600} = 24$
4.	Площадь земельного участка согласно сведениям Единого государственного реестра недвижимости ($P_{\text{кад}}$), м ²	4600
5.	Оценка расхождения P и $P_{\text{кад}}$ ($P - P_{\text{кад}}$), м ²	595
6.	Предельный минимальный и максимальный размеры земельного участка ($P_{\text{мин}}$ и $P_{\text{макс}}$), м ²	$P_{\text{мин}}=450$, $P_{\text{макс}}$ - не установлен
7.	Вид (виды) разрешенного использования	Личное подсобное хозяйство
7.1.	Дополнительные сведения об использовании земельного участка	—
8.	Кадастровый или иной государственный учетный номер (инвентарный) здания, сооружения, объекта незавершенного строительства, расположенного на земельном участке	56:04:0501001:1087
9.	Сведения о земельных участках (землях общего пользования, территории общего пользования), посредством которых обеспечивается доступ	—

КАРТА-ПЛАН ТЕРРИТОРИИ

Сведения об уточняемых земельных участках

1	2	3
10.	Иные сведения	—

4. Пояснения к сведениям об уточняемом земельном участке с кадастровым номером 56:04:0501001:757 :

1.	
-----------	--

1. Сведения о характерных точках границы уточняемого земельного участка с кадастровым номером 56:04:0501001:758 :

Система координат МСК-субъект 56

Зона № 2

Обозначение характерных точек границ	Координаты, м				Метод определения координат	Формулы, примененные для расчета средней квадратической погрешности определения координат характерных точек границ (M_t), с подставленными в такие формулы значениями и итоговые (вычисленные) значения M_t , м	Описание закрепления точки
	содержатся в Едином государственном реестре недвижимости		определены в результате выполнения комплексных кадастровых работ				
	X	Y	X	Y			
1	2	3	4	5	6	7	8
н537У	—	—	498645,43	2256219,12	Метод спутниковых геодезических измерений (определений)	Ошибка!	-
н538У	—	—	498635,59	2256250,67	Метод спутниковых геодезических измерений (определений)	Ошибка!	-
н539У	—	—	498525,65	2256209,38	Метод спутниковых геодезических измерений (определений)	Ошибка!	-
н540У	—	—	498470,24	2256183,68	Метод спутниковых геодезических измерений (определений)	Ошибка!	-

КАРТА-ПЛАН ТЕРРИТОРИИ

Сведения об уточняемых земельных участках

н541У	—	—	498480,78	2256158,54	Метод спутниковых геодезических измерений (определений)	Ошибка!	-
н542У	—	—	498501,08	2256167,82	Метод спутниковых геодезических измерений (определений)	Ошибка!	-
н543У	—	—	498502,55	2256163,92	Метод спутниковых геодезических измерений (определений)	Ошибка!	-
н544У	—	—	498539,02	2256178,47	Метод спутниковых геодезических измерений (определений)	Ошибка!	-
н545У	—	—	498540,20	2256175,19	Метод спутниковых геодезических измерений (определений)	Ошибка!	-
н537У	—	—	498645,43	2256219,12	Метод спутниковых геодезических измерений (определений)	Ошибка!	-

2. Сведения о частях границ уточняемого земельного участка с кадастровым номером 56:04:0501001:758 :

Обозначение части границ		Горизонтальное проложение (S), м	Описание прохождения части границ	Сведения о согласовании местоположения границ(согласовано/спорное)
от т.	до т.			
1	2	3	4	5
н537У	н538У	33,05	—	—
н538У	н539У	117,44	—	—
н539У	н540У	61,08	—	—
н540У	н541У	27,26	—	—
н541У	н542У	22,32	—	—
н542У	н543У	4,17	—	—
н543У	н544У	39,27	—	—

КАРТА-ПЛАН ТЕРРИТОРИИ

Сведения об уточняемых земельных участках

н544У	н545У	3,49	—	—
н545У	н537У	114,03	—	—

3. Сведения о характеристиках уточняемого земельного участка с кадастровым номером 56:04:0501001:758 :

№ п/п	Наименование характеристик земельного участка	Значение характеристики
1	2	3
1.	Адрес земельного участка	—
1.1.	Сведения о местоположении земельного участка (при отсутствии адреса) в структурированном в соответствии с федеральной информационной адресной системой виде	обл. Оренбургская, р-н Александровский, с. Ждановка, ул. Кирова, дом 102
1.2.	Дополнительные сведения о местоположении земельного участка	—
2.	Площадь земельного участка ± величина погрешности определения(вычисления) площади ($P \pm \Delta P$), м ²	5931±27
3.	Формула, примененная для вычисления предельной погрешности определения площади земельного участка, с подставленными значениями и итоговые (вычисленные) значения (ΔP), м ²	$\Delta P = 3,5 \cdot M_t \cdot \sqrt{P_{\text{док}}} = 3,5 \cdot 0,10 \cdot \sqrt{5900} = 27$
4.	Площадь земельного участка согласно сведениям Единого государственного реестра недвижимости ($P_{\text{кад}}$), м ²	5900
5.	Оценка расхождения P и $P_{\text{кад}}$ ($P - P_{\text{кад}}$), м ²	31
6.	Предельный минимальный и максимальный размеры земельного участка ($P_{\text{мин}}$ и $P_{\text{макс}}$), м ²	$P_{\text{мин}}=450$, $P_{\text{макс}}$ - не установлен
7.	Вид (виды) разрешенного использования	для ведения личного подсобного хозяйства
7.1.	Дополнительные сведения об использовании земельного участка	—
8.	Кадастровый или иной государственный учетный номер (инвентарный) здания, сооружения, объекта незавершенного строительства, расположенного на земельном участке	56:04:0501001:952
9.	Сведения о земельных участках (землях общего пользования, территории общего пользования), посредством которых обеспечивается доступ	—
10.	Иные сведения	—

4. Пояснения к сведениям об уточняемом земельном участке с кадастровым номером 56:04:0501001:758 :

1.	
----	--

1. Сведения о характерных точках границы уточняемого земельного участка с кадастровым номером 56:04:0501001:760 :

КАРТА-ПЛАН ТЕРРИТОРИИ

Сведения об уточняемых земельных участках

Система координат МСК-субъект 56

Зона № 2

Обозначение характерных точек границ	Координаты, м				Метод определения координат	Формулы, примененные для расчета средней квадратической погрешности определения координат характерных точек границ (M_t), с подставленными в такие формулы значениями и итоговые (вычисленные) значения M_t , м	Описание закрепления точки
	содержатся в Едином государственном реестре недвижимости		определены в результате выполнения комплексных кадастровых работ				
	X	Y	X	Y			
1	2	3	4	5	6	7	8
н655У	—	—	498354,63	2256096,52	Метод спутниковых геодезических измерений (определений)	Ошибка!	-
н656У	—	—	498288,57	2256066,91	Метод спутниковых геодезических измерений (определений)	Ошибка!	-
н657У	—	—	498272,33	2256059,63	Метод спутниковых геодезических измерений (определений)	Ошибка!	-
н658У	—	—	498284,21	2256032,86	Метод спутниковых геодезических измерений (определений)	Ошибка!	-
н659У	—	—	498318,95	2256049,36	Метод спутниковых геодезических измерений (определений)	Ошибка!	-
н660У	—	—	498457,95	2256110,72	Метод спутниковых геодезических измерений (определений)	Ошибка!	-

КАРТА-ПЛАН ТЕРРИТОРИИ

Сведения об уточняемых земельных участках

н661У	—	—	498456,60	2256113,89	Метод спутниковых геодезических измерений (определений)	Ошибка!	-
н662У	—	—	498458,76	2256115,14	Метод спутниковых геодезических измерений (определений)	Ошибка!	-
н663У	—	—	498451,94	2256131,27	Метод спутниковых геодезических измерений (определений)	Ошибка!	-
н664У	—	—	498453,51	2256131,80	Метод спутниковых геодезических измерений (определений)	Ошибка!	-
н665У	—	—	498449,75	2256140,55	Метод спутниковых геодезических измерений (определений)	Ошибка!	-
н666У	—	—	498389,33	2256113,75	Метод спутниковых геодезических измерений (определений)	Ошибка!	-
н655У	—	—	498354,63	2256096,52	Метод спутниковых геодезических измерений (определений)	Ошибка!	-

2. Сведения о частях границ уточняемого земельного участка с кадастровым номером 56:04:0501001:760 :

Обозначение части границ		Горизонтальное проложение (S), м	Описание прохождения части границ	Сведения о согласовании местоположения границ(согласовано/спорное)
от т.	до т.			
1	2	3	4	5
н655У	н656У	72,39	—	—
н656У	н657У	17,80	—	—
н657У	н658У	29,29	—	—

КАРТА-ПЛАН ТЕРРИТОРИИ
Сведения об уточняемых земельных участках

н658У	н659У	38,46	—	—
н659У	н660У	151,94	—	—
н660У	н661У	3,45	—	—
н661У	н662У	2,50	—	—
н662У	н663У	17,51	—	—
н663У	н664У	1,66	—	—
н664У	н665У	9,52	—	—
н665У	н666У	66,10	—	—
н666У	н655У	38,74	—	—

3. Сведения о характеристиках уточняемого земельного участка с кадастровым номером 56:04:0501001:760 :

№ п/п	Наименование характеристик земельного участка	Значение характеристики
1	2	3
1.	Адрес земельного участка	—
1.1.	Сведения о местоположении земельного участка (при отсутствии адреса) в структурированном в соответствии с федеральной информационной адресной системой виде	Российская Федерация, Оренбургская область, муниципальный район Александровский, сельское поселение Ждановский сельсовет, село Ждановка, улица Кирова, дом 111
1.2.	Дополнительные сведения о местоположении земельного участка	—
2.	Площадь земельного участка ± величина погрешности определения(вычисления) площади ($P \pm \Delta P$), м ²	5703±25
3.	Формула, примененная для вычисления предельной погрешности определения площади земельного участка, с подставленными значениями и итоговые (вычисленные) значения (ΔP), м ²	$\Delta P = 3,5 \cdot M_t \cdot \sqrt{P_{\text{док}}} = 3,5 \cdot 0,10 \cdot \sqrt{5200} = 25$
4.	Площадь земельного участка согласно сведениям Единого государственного реестра недвижимости ($P_{\text{кад}}$), м ²	5200
5.	Оценка расхождения P и $P_{\text{кад}}$ ($P - P_{\text{кад}}$), м ²	503
6.	Предельный минимальный и максимальный размеры земельного участка ($P_{\text{мин}}$ и $P_{\text{макс}}$), м ²	$P_{\text{мин}}=450$, $P_{\text{макс}}$ - не установлен
7.	Вид (виды) разрешенного использования	Личное подсобное хозяйство
7.1.	Дополнительные сведения об использовании земельного участка	—
8.	Кадастровый или иной государственный учетный номер (инвентарный) здания, сооружения, объекта незавершенного строительства, расположенного на земельном участке	56:04:0501001:1448
9.	Сведения о земельных участках (землях общего пользования, территории общего пользования), посредством которых обеспечивается доступ	—

КАРТА-ПЛАН ТЕРРИТОРИИ

Сведения об уточняемых земельных участках

1	2	3
10.	Иные сведения	—

4. Пояснения к сведениям об уточняемом земельном участке с кадастровым номером 56:04:0501001:760 :

1.	
-----------	--

1. Сведения о характерных точках границы уточняемого земельного участка с кадастровым номером 56:04:0501001:761 :

Система координат МСК-субъект 56

Зона № 2

Обозначение характерных точек границ	Координаты, м				Метод определения координат	Формулы, примененные для расчета средней квадратической погрешности определения координат характерных точек границ (M_t), с подставленными в такие формулы значениями и итоговые (вычисленные) значения M_t , м	Описание закрепления точки
	содержатся в Едином государственном реестре недвижимости		определены в результате выполнения комплексных кадастровых работ				
	X	Y	X	Y			
1	2	3	4	5	6	7	8
н594У	—	—	498470,36	2256621,16	Метод спутниковых геодезических измерений (определений)	Ошибка!	-
н595У	—	—	498458,84	2256650,13	Метод спутниковых геодезических измерений (определений)	Ошибка!	-
н596У	—	—	498448,09	2256645,51	Метод спутниковых геодезических измерений (определений)	Ошибка!	-
н597У	—	—	498352,78	2256604,29	Метод спутниковых геодезических измерений (определений)	Ошибка!	-

КАРТА-ПЛАН ТЕРРИТОРИИ

Сведения об уточняемых земельных участках

н598У	—	—	498300,93	2256582,00	Метод спутниковых геодезических измерений (определений)	Ошибка!	-
160	—	—	498311,81	2256556,26	Метод спутниковых геодезических измерений (определений)	Ошибка!	—
н594У	—	—	498470,36	2256621,16	Метод спутниковых геодезических измерений (определений)	Ошибка!	-

2. Сведения о частях границ уточняемого земельного участка с кадастровым номером 56:04:0501001:761 :

Обозначение части границ		Горизонтальное проложение (S), м	Описание прохождения части границ	Сведения о согласовании местоположения границ(согласовано/спорное)
от т.	до т.			
1	2	3	4	5
н594У	н595У	31,18	—	—
н595У	н596У	11,70	—	—
н596У	н597У	103,84	—	—
н597У	н598У	56,44	—	—
н598У	160	27,94	—	—
160	н594У	171,32	—	—

3. Сведения о характеристиках уточняемого земельного участка с кадастровым номером 56:04:0501001:761 :

№ п/п	Наименование характеристик земельного участка	Значение характеристики
1	2	3
1.	Адрес земельного участка	—
1.1.	Сведения о местоположении земельного участка (при отсутствии адреса) в структурированном в соответствии с федеральной информационной адресной системой виде	обл. Оренбургская, р-н Александровский, с. Ждановка, ул. Кирова, дом 76
1.2.	Дополнительные сведения о местоположении земельного участка	—
2.	Площадь земельного участка ± величина погрешности определения(вычисления) площади ($P \pm \Delta P$), м ²	5068±25

КАРТА-ПЛАН ТЕРРИТОРИИ

Сведения об уточняемых земельных участках

1	2	3
3.	Формула, примененная для вычисления предельной погрешности определения площади земельного участка, с подставленными значениями и итоговые (вычисленные) значения (ΔP), м ²	$\Delta P = 3,5 \cdot M_t \cdot \sqrt{P_{\text{ДОК}}} = 3,5 \cdot 0,10 \cdot \sqrt{5000} = 25$
4.	Площадь земельного участка согласно сведениям Единого государственного реестра недвижимости ($P_{\text{кад}}$), м ²	5000
5.	Оценка расхождения P и $P_{\text{кад}}$ ($P - P_{\text{кад}}$), м ²	68
6.	Предельный минимальный и максимальный размеры земельного участка ($P_{\text{мин}}$ и $P_{\text{макс}}$), м ²	$P_{\text{мин}}=450$, $P_{\text{макс}}$ - не установлен
7.	Вид (виды) разрешенного использования	для ведения личного х-ва
7.1.	Дополнительные сведения об использовании земельного участка	—
8.	Кадастровый или иной государственный учетный номер (инвентарный) здания, сооружения, объекта незавершенного строительства, расположенного на земельном участке	56:04:0501001:1371
9.	Сведения о земельных участках (землях общего пользования, территории общего пользования), посредством которых обеспечивается доступ	—
10.	Иные сведения	—

4. Пояснения к сведениям об уточняемом земельном участке с кадастровым номером 56:04:0501001:761 :

1.	
----	--

1. Сведения о характерных точках границы уточняемого земельного участка с кадастровым номером 56:04:0501001:762 :

Система координат МСК-субъект 56

Зона № 2

Обозначение характерных точек границ	Координаты, м				Метод определения координат	Формулы, примененные для расчета средней квадратической погрешности определения координат характерных точек границ (M_t), с подставленными в такие формулы значениями и итоговые (вычисленные) значения M_t , м	Описание закрепления точки
	содержатся в Едином государственном реестре недвижимости		определены в результате выполнения комплексных кадастровых работ				
	X	Y	X	Y			
1	2	3	4	5	6	7	8
н704У	—	—	498286,23	2256519,72	Метод спутниковых геодезических	Ошибка!	-

КАРТА-ПЛАН ТЕРРИТОРИИ

Сведения об уточняемых земельных участках

					измерений (определений)		
н710У	—	—	498274,17	2256547,42	Метод спутниковых геодезических измерений (определений)	Ошибка!	-
н711У	—	—	498101,58	2256470,49	Метод спутниковых геодезических измерений (определений)	Ошибка!	-
н599У	—	—	498099,16	2256469,36	Метод спутниковых геодезических измерений (определений)	Ошибка!	-
н705У	—	—	498110,42	2256442,07	Метод спутниковых геодезических измерений (определений)	Ошибка!	-
н704У	—	—	498286,23	2256519,72	Метод спутниковых геодезических измерений (определений)	Ошибка!	-

2. Сведения о частях границ уточняемого земельного участка с кадастровым номером 56:04:0501001:762 :

Обозначение части границ		Горизонтальное проложение (S), м	Описание прохождения части границ	Сведения о согласовании местоположения границ(согласовано/спорное)
от т.	до т.			
1	2	3	4	5
н704У	н710У	30,21	—	—
н710У	н711У	188,96	—	—
н711У	н599У	2,67	—	—
н599У	н705У	29,52	—	—
н705У	н704У	192,19	—	—

КАРТА-ПЛАН ТЕРРИТОРИИ

Сведения об уточняемых земельных участках

3. Сведения о характеристиках уточняемого земельного участка с кадастровым номером 56:04:0501001:762 :

№ п/п	Наименование характеристик земельного участка	Значение характеристики
1	2	3
1.	Адрес земельного участка	—
1.1.	Сведения о местоположении земельного участка (при отсутствии адреса) в структурированном в соответствии с федеральной информационной адресной системой виде	обл. Оренбургская, р-н Александровский, с. Ждановка, ул. Кирова, дом 83
1.2.	Дополнительные сведения о местоположении земельного участка	—
2.	Площадь земельного участка ± величина погрешности определения(вычисления) площади ($P \pm \Delta P$), м ²	5735±26
3.	Формула, примененная для вычисления предельной погрешности определения площади земельного участка, с подставленными значениями и итоговые (вычисленные) значения (ΔP), м ²	$\Delta P = 3,5 \cdot M_t \cdot \sqrt{P_{\text{ДОК}}} = 3,5 \cdot 0,10 \cdot \sqrt{5700} = 26$
4.	Площадь земельного участка согласно сведениям Единого государственного реестра недвижимости ($P_{\text{кад}}$), м ²	5700
5.	Оценка расхождения P и $P_{\text{кад}}$ ($P - P_{\text{кад}}$), м ²	35
6.	Предельный минимальный и максимальный размеры земельного участка ($P_{\text{мин}}$ и $P_{\text{макс}}$), м ²	$P_{\text{мин}}=450$, $P_{\text{макс}}$ - не установлен
7.	Вид (виды) разрешенного использования	Личное подсобное хозяйство
7.1.	Дополнительные сведения об использовании земельного участка	—
8.	Кадастровый или иной государственный учетный номер (инвентарный) здания, сооружения, объекта незавершенного строительства, расположенного на земельном участке	56:04:0501001:966
9.	Сведения о земельных участках (землях общего пользования, территории общего пользования), посредством которых обеспечивается доступ	—
10.	Иные сведения	—

4. Пояснения к сведениям об уточняемом земельном участке с кадастровым номером 56:04:0501001:762 :

1.	
----	--

1. Сведения о характерных точках границы уточняемого земельного участка с кадастровым номером 56:04:0501001:763 :

КАРТА-ПЛАН ТЕРРИТОРИИ

Сведения об уточняемых земельных участках

Система координат МСК-субъект 56

Зона № 2

Обозначение характерных точек границ	Координаты, м				Метод определения координат	Формулы, примененные для расчета средней квадратической погрешности определения координат характерных точек границ (M_t), с подставленными в такие формулы значениями и итоговые (вычисленные) значения M_t , м	Описание закрепления точки
	содержатся в Едином государственном реестре недвижимости		определены в результате выполнения комплексных кадастровых работ				
	X	Y	X	Y			
1	2	3	4	5	6	7	8
н56У	—	—	498527,10	2256539,68	Метод спутниковых геодезических измерений (определений)	Ошибка!	-
н57У	—	—	498510,14	2256576,82	Метод спутниковых геодезических измерений (определений)	Ошибка!	-
н591У	—	—	498483,49	2256564,89	Метод спутниковых геодезических измерений (определений)	Ошибка!	-
н584У	—	—	498386,68	2256521,56	Метод спутниковых геодезических измерений (определений)	Ошибка!	-
н585У	—	—	498390,90	2256513,27	Метод спутниковых геодезических измерений (определений)	Ошибка!	-
н586У	—	—	498378,06	2256506,73	Метод спутниковых геодезических измерений (определений)	Ошибка!	-

КАРТА-ПЛАН ТЕРРИТОРИИ

Сведения об уточняемых земельных участках

н587У	—	—	498370,48	2256514,36	Метод спутниковых геодезических измерений (определений)	Ошибка!	-
н588У	—	—	498335,98	2256498,94	Метод спутниковых геодезических измерений (определений)	Ошибка!	-
н58У	—	—	498352,10	2256460,64	Метод спутниковых геодезических измерений (определений)	Ошибка!	-
н56У	—	—	498527,10	2256539,68	Метод спутниковых геодезических измерений (определений)	Ошибка!	-

2. Сведения о частях границ уточняемого земельного участка с кадастровым номером 56:04:0501001:763 :

Обозначение части границ		Горизонтальное проложение (S), м	Описание прохождения части границ	Сведения о согласовании местоположения границ(согласовано/спорное)
от т.	до т.			
1	2	3	4	5
н56У	н57У	40,83	—	—
н57У	н591У	29,20	—	—
н591У	н584У	106,06	—	—
н584У	н585У	9,30	—	—
н585У	н586У	14,41	—	—
н586У	н587У	10,76	—	—
н587У	н588У	37,79	—	—
н588У	н58У	41,55	—	—
н58У	н56У	192,02	—	—

3. Сведения о характеристиках уточняемого земельного участка с кадастровым номером 56:04:0501001:763 :

№ п/п	Наименование характеристик земельного участка	Значение характеристики
1	2	3
1.	Адрес земельного участка	—

КАРТА-ПЛАН ТЕРРИТОРИИ

Сведения об уточняемых земельных участках

1	2	3
1.1.	Сведения о местоположении земельного участка (при отсутствии адреса) в структурированном в соответствии с федеральной информационной адресной системой виде	обл. Оренбургская, р-н Александровский, с. Ждановка, ул. Кирова, дом 82
1.2.	Дополнительные сведения о местоположении земельного участка	—
2.	Площадь земельного участка ± величина погрешности определения(вычисления) площади ($P \pm \Delta P$), м ²	7723±31
3.	Формула, примененная для вычисления предельной погрешности определения площади земельного участка, с подставленными значениями и итоговые (вычисленные) значения (ΔP), м ²	$\Delta P = 3,5 \cdot M_t \cdot \sqrt{P_{\text{ДОК}}} = 3,5 \cdot 0,10 \cdot \sqrt{7900} = 31$
4.	Площадь земельного участка согласно сведениям Единого государственного реестра недвижимости ($P_{\text{кад}}$), м ²	7900
5.	Оценка расхождения P и $P_{\text{кад}}$ ($P - P_{\text{кад}}$), м ²	-177
6.	Предельный минимальный и максимальный размеры земельного участка ($P_{\text{мин}}$ и $P_{\text{макс}}$), м ²	$P_{\text{мин}}=450$, $P_{\text{макс}}$ - не установлен
7.	Вид (виды) разрешенного использования	Личное подсобное хозяйство
7.1.	Дополнительные сведения об использовании земельного участка	—
8.	Кадастровый или иной государственный учетный номер (инвентарный) здания, сооружения, объекта незавершенного строительства, расположенного на земельном участке	56:04:0501001:1284
9.	Сведения о земельных участках (землях общего пользования, территории общего пользования), посредством которых обеспечивается доступ	—
10.	Иные сведения	—

4. Пояснения к сведениям об уточняемом земельном участке с кадастровым номером 56:04:0501001:763 :

1.

1. Сведения о характерных точках границы уточняемого земельного участка с кадастровым номером 56:04:0501001:764 :

КАРТА-ПЛАН ТЕРРИТОРИИ

Сведения об уточняемых земельных участках

Система координат МСК-субъект 56

Зона № 2

Обозначение характерных точек границ	Координаты, м				Метод определения координат	Формулы, примененные для расчета средней квадратической погрешности определения координат характерных точек границ (M_t), с подставленными в такие формулы значениями и итоговые (вычисленные) значения M_t , м	Описание закрепления точки
	содержатся в Едином государственном реестре недвижимости		определены в результате выполнения комплексных кадастровых работ				
	X	Y	X	Y			
1	2	3	4	5	6	7	8
н1У	—	—	497769,55	2257638,10	Метод спутниковых геодезических измерений (определений)	Ошибка!	-
н2У	—	—	497805,72	2257652,95	Метод спутниковых геодезических измерений (определений)	Ошибка!	-
н3У	—	—	497793,68	2257679,89	Метод спутниковых геодезических измерений (определений)	Ошибка!	-
н4У	—	—	497742,43	2257658,94	Метод спутниковых геодезических измерений (определений)	Ошибка!	-
н5У	—	—	497745,17	2257651,49	Метод спутниковых геодезических измерений (определений)	Ошибка!	-
н6У	—	—	497648,50	2257612,68	Метод спутниковых геодезических измерений (определений)	Ошибка!	-

КАРТА-ПЛАН ТЕРРИТОРИИ

Сведения об уточняемых земельных участках

н7У	—	—	497657,18	2257590,86	Метод спутниковых геодезических измерений (определений)	Ошибка!	-
н1У	—	—	497769,55	2257638,10	Метод спутниковых геодезических измерений (определений)	Ошибка!	-

2. Сведения о частях границ уточняемого земельного участка с кадастровым номером 56:04:0501001:764 :

Обозначение части границ		Горизонтальное проложение (S), м	Описание прохождения части границ	Сведения о согласовании местоположения границ(согласовано/спорное)
от т.	до т.			
1	2	3	4	5
н1У	н2У	39,10	—	—
н2У	н3У	29,51	—	—
н3У	н4У	55,37	—	—
н4У	н5У	7,94	—	—
н5У	н6У	104,17	—	—
н6У	н7У	23,48	—	—
н7У	н1У	121,90	—	—

3. Сведения о характеристиках уточняемого земельного участка с кадастровым номером 56:04:0501001:764 :

№ п/п	Наименование характеристик земельного участка	Значение характеристики
1	2	3
1.	Адрес земельного участка	—
1.1.	Сведения о местоположении земельного участка (при отсутствии адреса) в структурированном в соответствии с федеральной информационной адресной системой виде	Оренбургская область, Александровский район, село Ждановка, ул. Кирова, 3
1.2.	Дополнительные сведения о местоположении земельного участка	—
2.	Площадь земельного участка ± величина погрешности определения(вычисления) площади ($P \pm \Delta P$), м ²	4018±23
3.	Формула, примененная для вычисления предельной погрешности определения площади земельного участка, с подставленными значениями и итоговые (вычисленные) значения (ΔP), м ²	$\Delta P = 3,5 \cdot M_t \cdot \sqrt{P_{\text{док}}} = 3,5 \cdot 0,10 \cdot \sqrt{4200} = 23$
4.	Площадь земельного участка согласно сведениям Единого государственного реестра недвижимости ($P_{\text{кад}}$), м ²	4200

КАРТА-ПЛАН ТЕРРИТОРИИ

Сведения об уточняемых земельных участках

1	2	3
5.	Оценка расхождения Р и Ркад (Р – Ркад), м ²	-182
6.	Предельный минимальный и максимальный размеры земельного участка (Рмин и Рмакс), м ²	Рмин=450, Рмакс - не установлен
7.	Вид (виды) разрешенного использования	Для ведения личного подсобного хозяйства
7.1.	Дополнительные сведения об использовании земельного участка	—
8.	Кадастровый или иной государственный учетный номер (инвентарный) здания, сооружения, объекта незавершенного строительства, расположенного на земельном участке	56:04:0501001:942
9.	Сведения о земельных участках (землях общего пользования, территории общего пользования), посредством которых обеспечивается доступ	—
10.	Иные сведения	—

4. Пояснения к сведениям об уточняемом земельном участке с кадастровым номером 56:04:0501001:764 :

1.	
----	--

1. Сведения о характерных точках границы уточняемого земельного участка с кадастровым номером 56:04:0501001:765 :

Система координат МСК-субъект 56

Зона № 2

Обозначение характерных точек границ	Координаты, м				Метод определения координат	Формулы, примененные для расчета средней квадратической погрешности определения координат характерных точек границ (M _i), с подставленными в такие формулы значениями и итоговые (вычисленные) значения M _i , м	Описание закрепления точки
	содержатся в Едином государственном реестре недвижимости		определены в результате выполнения комплексных кадастровых работ				
	X	Y	X	Y			
1	2	3	4	5	6	7	8
н341У	—	—	498113,45	2257386,54	Метод спутниковых геодезических измерений (определений)	Ошибка!	-
н511У	—	—	498100,64	2257417,41	Метод спутниковых геодезических	Ошибка!	-

КАРТА-ПЛАН ТЕРРИТОРИИ

Сведения об уточняемых земельных участках

					измерений (определений)		
н95У	—	—	498011,26	2257382,60	Метод спутниковых геодезических измерений (определений)	Ошибка!	-
н94У	—	—	498004,70	2257381,71	Метод спутниковых геодезических измерений (определений)	Ошибка!	-
н93У	—	—	498003,26	2257387,38	Метод спутниковых геодезических измерений (определений)	Ошибка!	-
н92У	—	—	497994,47	2257383,82	Метод спутниковых геодезических измерений (определений)	Ошибка!	-
н91У	—	—	497992,81	2257388,16	Метод спутниковых геодезических измерений (определений)	Ошибка!	-
н90У	—	—	497990,14	2257388,83	Метод спутниковых геодезических измерений (определений)	Ошибка!	-
н89У	—	—	497964,53	2257374,24	Метод спутниковых геодезических измерений (определений)	Ошибка!	-
н97У	—	—	497965,30	2257372,45	Метод спутниковых геодезических измерений (определений)	Ошибка!	-
н98У	—	—	497965,71	2257371,55	Метод спутниковых геодезических	Ошибка!	-

КАРТА-ПЛАН ТЕРРИТОРИИ

Сведения об уточняемых земельных участках

					измерений (определений)		
н99У	—	—	497975,38	2257349,24	Метод спутниковых геодезических измерений (определений)	Ошибка!	-
н100У	—	—	497975,79	2257348,34	Метод спутниковых геодезических измерений (определений)	Ошибка!	-
н101У	—	—	497981,13	2257336,03	Метод спутниковых геодезических измерений (определений)	Ошибка!	-
н341У	—	—	498113,45	2257386,54	Метод спутниковых геодезических измерений (определений)	Ошибка!	-

2. Сведения о частях границ уточняемого земельного участка с кадастровым номером 56:04:0501001:765 :

Обозначение части границ		Горизонтальное проложение (S), м	Описание прохождения части границ	Сведения о согласовании местоположения границ(согласовано/спорное)
от т.	до т.			
1	2	3	4	5
н341У	н511У	33,42	—	—
н511У	н95У	95,92	—	—
н95У	н94У	6,62	—	—
н94У	н93У	5,85	—	—
н93У	н92У	9,48	—	—
н92У	н91У	4,65	—	—
н91У	н90У	2,75	—	—
н90У	н89У	29,47	—	—
н89У	н97У	1,95	—	—
н97У	н98У	0,99	—	—
н98У	н99У	24,32	—	—
н99У	н100У	0,99	—	—
н100У	н101У	13,42	—	—

КАРТА-ПЛАН ТЕРРИТОРИИ

Сведения об уточняемых земельных участках

н101У	н341У	141,63	—	—
-------	-------	--------	---	---

3. Сведения о характеристиках уточняемого земельного участка с кадастровым номером 56:04:0501001:765 :

№ п/п	Наименование характеристик земельного участка	Значение характеристики
1	2	3
1.	Адрес земельного участка	—
1.1.	Сведения о местоположении земельного участка (при отсутствии адреса) в структурированном в соответствии с федеральной информационной адресной системой виде	обл. Оренбургская, р-н Александровский, с. Ждановка, ул. Кирова, дом 26
1.2.	Дополнительные сведения о местоположении земельного участка	—
2.	Площадь земельного участка ± величина погрешности определения(вычисления) площади ($P \pm \Delta P$), м ²	5100±23
3.	Формула, примененная для вычисления предельной погрешности определения площади земельного участка, с подставленными значениями и итоговые (вычисленные) значения (ΔP), м ²	$\Delta P = 3,5 \cdot M_t \cdot \sqrt{P_{\text{ДОК}}} = 3,5 \cdot 0,10 \cdot \sqrt{4500} = 23$
4.	Площадь земельного участка согласно сведениям Единого государственного реестра недвижимости ($P_{\text{кад}}$), м ²	4500
5.	Оценка расхождения P и $P_{\text{кад}}$ ($P - P_{\text{кад}}$), м ²	600
6.	Предельный минимальный и максимальный размеры земельного участка ($P_{\text{мин}}$ и $P_{\text{макс}}$), м ²	$P_{\text{мин}}=450$, $P_{\text{макс}}$ - не установлен
7.	Вид (виды) разрешенного использования	Личное подсобное хозяйство
7.1.	Дополнительные сведения об использовании земельного участка	—
8.	Кадастровый или иной государственный учетный номер (инвентарный) здания, сооружения, объекта незавершенного строительства, расположенного на земельном участке	—
9.	Сведения о земельных участках (землях общего пользования, территории общего пользования), посредством которых обеспечивается доступ	—
10.	Иные сведения	—

4. Пояснения к сведениям об уточняемом земельном участке с кадастровым номером 56:04:0501001:765 :

1.	
----	--

1. Сведения о характерных точках границы уточняемого земельного участка с кадастровым номером 56:04:0501001:768 :

КАРТА-ПЛАН ТЕРРИТОРИИ

Сведения об уточняемых земельных участках

Система координат МСК-субъект 56

Зона № 2

Обозначение характерных точек границ	Координаты, м				Метод определения координат	Формулы, примененные для расчета средней квадратической погрешности определения координат характерных точек границ (M_t), с подставленными в такие формулы значениями и итоговые (вычисленные) значения M_t , м	Описание закрепления точки
	содержатся в Едином государственном реестре недвижимости		определены в результате выполнения комплексных кадастровых работ				
	X	Y	X	Y			
1	2	3	4	5	6	7	8
н34У	—	—	497967,50	2257270,30	Метод спутниковых геодезических измерений (определений)	Ошибка!	-
н39У	—	—	497953,97	2257302,04	Метод спутниковых геодезических измерений (определений)	Ошибка!	-
н40У	—	—	497853,80	2257265,29	Метод спутниковых геодезических измерений (определений)	Ошибка!	-
н42У	—	—	497868,93	2257229,15	Метод спутниковых геодезических измерений (определений)	Ошибка!	-
н34У	—	—	497967,50	2257270,30	Метод спутниковых геодезических измерений (определений)	Ошибка!	-
342	—	—	497940,56	2257286,51	Метод спутниковых геодезических	Ошибка!	—

КАРТА-ПЛАН ТЕРРИТОРИИ

Сведения об уточняемых земельных участках

					измерений (определений)		
343	—	—	497940,40	2257287,49	Метод спутниковых геодезических измерений (определений)	Ошибка!	—
344	—	—	497939,43	2257287,35	Метод спутниковых геодезических измерений (определений)	Ошибка!	—
345	—	—	497939,58	2257286,36	Метод спутниковых геодезических измерений (определений)	Ошибка!	—
342	—	—	497940,56	2257286,51	Метод спутниковых геодезических измерений (определений)	Ошибка!	—

2. Сведения о частях границ уточняемого земельного участка с кадастровым номером 56:04:0501001:768 :

Обозначение части границ		Горизонтальное проложение (S), м	Описание прохождения части границ	Сведения о согласовании местоположения границ(согласовано/спорное)
от т.	до т.			
1	2	3	4	5
н34У	н39У	34,50	—	—
н39У	н40У	106,70	—	—
н40У	н42У	39,18	—	—
н42У	н34У	106,81	—	—
342	343	0,99	—	—
343	344	0,98	—	—
344	345	1,00	—	—
345	342	0,99	—	—

КАРТА-ПЛАН ТЕРРИТОРИИ

Сведения об уточняемых земельных участках

3. Сведения о характеристиках уточняемого земельного участка с кадастровым номером 56:04:0501001:768 :

№ п/п	Наименование характеристик земельного участка	Значение характеристики
1	2	3
1.	Адрес земельного участка	—
1.1.	Сведения о местоположении земельного участка (при отсутствии адреса) в структурированном в соответствии с федеральной информационной адресной системой виде	обл. Оренбургская, р-н Александровский, с. Ждановка, ул. Кирова, дом 29
1.2.	Дополнительные сведения о местоположении земельного участка	—
2.	Площадь земельного участка ± величина погрешности определения(вычисления) площади ($P \pm \Delta P$), м ²	3930±22
3.	Формула, примененная для вычисления предельной погрешности определения площади земельного участка, с подставленными значениями и итоговые (вычисленные) значения (ΔP), м ²	$\Delta P = 3,5 \cdot M_t \cdot \sqrt{P_{\text{ДОК}}} = 3,5 \cdot 0,10 \cdot \sqrt{3900} = 22$
4.	Площадь земельного участка согласно сведениям Единого государственного реестра недвижимости ($P_{\text{кад}}$), м ²	3900
5.	Оценка расхождения P и $P_{\text{кад}}$ ($P - P_{\text{кад}}$), м ²	30
6.	Предельный минимальный и максимальный размеры земельного участка ($P_{\text{мин}}$ и $P_{\text{макс}}$), м ²	$P_{\text{мин}}=450$, $P_{\text{макс}}$ - не установлен
7.	Вид (виды) разрешенного использования	Личное подсобное хозяйство
7.1.	Дополнительные сведения об использовании земельного участка	—
8.	Кадастровый или иной государственный учетный номер (инвентарный) здания, сооружения, объекта незавершенного строительства, расположенного на земельном участке	—
9.	Сведения о земельных участках (землях общего пользования, территории общего пользования), посредством которых обеспечивается доступ	—
10.	Иные сведения	—

4. Пояснения к сведениям об уточняемом земельном участке с кадастровым номером 56:04:0501001:768 :

1.	
----	--

1. Сведения о характерных точках границы уточняемого земельного участка с кадастровым номером 56:04:0501001:769 :

КАРТА-ПЛАН ТЕРРИТОРИИ

Сведения об уточняемых земельных участках

Система координат МСК-субъект 56

Зона № 2

Обозначение характерных точек границ	Координаты, м				Метод определения координат	Формулы, примененные для расчета средней квадратической погрешности определения координат характерных точек границ (M_t), с подставленными в такие формулы значениями и итоговые (вычисленные) значения M_t , м	Описание закрепления точки
	содержатся в Едином государственном реестре недвижимости		определены в результате выполнения комплексных кадастровых работ				
	X	Y	X	Y			
1	2	3	4	5	6	7	8
н78У	—	—	498045,96	2257571,50	Метод спутниковых геодезических измерений (определений)	Ошибка!	-
н74У	—	—	498028,38	2257610,28	Метод спутниковых геодезических измерений (определений)	Ошибка!	-
н73У	—	—	497947,44	2257577,19	Метод спутниковых геодезических измерений (определений)	Ошибка!	-
н77У	—	—	497889,73	2257549,39	Метод спутниковых геодезических измерений (определений)	Ошибка!	-
н79У	—	—	497905,44	2257512,97	Метод спутниковых геодезических измерений (определений)	Ошибка!	-
н78У	—	—	498045,96	2257571,50	Метод спутниковых геодезических измерений (определений)	Ошибка!	-

КАРТА-ПЛАН ТЕРРИТОРИИ
Сведения об уточняемых земельных участках

2. Сведения о частях границ уточняемого земельного участка с кадастровым номером 56:04:0501001:769 :

Обозначение части границ		Горизонтальное проложение (S), м	Описание прохождения части границ	Сведения о согласовании местоположения границ(согласовано/спорное)
от т.	до т.			
1	2	3	4	5
н78У	н74У	42,58	—	—
н74У	н73У	87,44	—	—
н73У	н77У	64,06	—	—
н77У	н79У	39,66	—	—
н79У	н78У	152,22	—	—

3. Сведения о характеристиках уточняемого земельного участка с кадастровым номером 56:04:0501001:769 :

№ п/п	Наименование характеристик земельного участка	Значение характеристики
1	2	3
1.	Адрес земельного участка	—
1.1.	Сведения о местоположении земельного участка (при отсутствии адреса) в структурированном в соответствии с федеральной информационной адресной системой виде	обл. Оренбургская, р-н Александровский, с. Ждановка, ул. Кирова, дом 16
1.2.	Дополнительные сведения о местоположении земельного участка	—
2.	Площадь земельного участка ± величина погрешности определения(вычисления) площади ($P \pm \Delta P$), м ²	6413±28
3.	Формула, примененная для вычисления предельной погрешности определения площади земельного участка, с подставленными значениями и итоговые (вычисленные) значения (ΔP), м ²	$\Delta P = 3,5 \cdot M_t \cdot \sqrt{P_{\text{ДОК}}} = 3,5 \cdot 0,10 \cdot \sqrt{6500} = 28$
4.	Площадь земельного участка согласно сведениям Единого государственного реестра недвижимости ($P_{\text{кад}}$), м ²	6500
5.	Оценка расхождения P и $P_{\text{кад}}$ ($P - P_{\text{кад}}$), м ²	-87
6.	Предельный минимальный и максимальный размеры земельного участка ($P_{\text{мин}}$ и $P_{\text{макс}}$), м ²	$P_{\text{мин}}=450$, $P_{\text{макс}}$ - не установлен
7.	Вид (виды) разрешенного использования	Личное подсобное хозяйство
7.1.	Дополнительные сведения об использовании земельного участка	—
8.	Кадастровый или иной государственный учетный номер (инвентарный) здания, сооружения, объекта незавершенного строительства, расположенного на земельном участке	—
9.	Сведения о земельных участках (землях общего пользования, территории общего пользования), посредством которых обеспечивается доступ	—

КАРТА-ПЛАН ТЕРРИТОРИИ

Сведения об уточняемых земельных участках

1	2	3
10.	Иные сведения	—

4. Пояснения к сведениям об уточняемом земельном участке с кадастровым номером 56:04:0501001:769 :

1.	
-----------	--

1. Сведения о характерных точках границы уточняемого земельного участка с кадастровым номером 56:04:0501001:771 :

Система координат МСК-субъект 56

Зона № 2

Обозначение характерных точек границ	Координаты, м				Метод определения координат	Формулы, примененные для расчета средней квадратической погрешности определения координат характерных точек границ (M_t), с подставленными в такие формулы значениями и итоговые (вычисленные) значения M_t , м	Описание закрепления точки
	содержатся в Едином государственном реестре недвижимости		определены в результате выполнения комплексных кадастровых работ				
	X	Y	X	Y			
1	2	3	4	5	6	7	8
н145У	—	—	498291,14	2256373,62	Метод спутниковых геодезических измерений (определений)	Ошибка!	-
н146У	—	—	498341,91	2256393,05	Метод спутниковых геодезических измерений (определений)	Ошибка!	-
н148У	—	—	498330,50	2256419,56	Метод спутниковых геодезических измерений (определений)	Ошибка!	-
н693У	—	—	498325,64	2256429,53	Метод спутниковых геодезических измерений (определений)	Ошибка!	-

КАРТА-ПЛАН ТЕРРИТОРИИ

Сведения об уточняемых земельных участках

н697У	—	—	498258,21	2256398,21	Метод спутниковых геодезических измерений (определений)	Ошибка!	-
н694У	—	—	498168,55	2256356,93	Метод спутниковых геодезических измерений (определений)	Ошибка!	-
н149У	—	—	498159,04	2256352,35	Метод спутниковых геодезических измерений (определений)	Ошибка!	-
н150У	—	—	498171,26	2256321,93	Метод спутниковых геодезических измерений (определений)	Ошибка!	-
н145У	—	—	498291,14	2256373,62	Метод спутниковых геодезических измерений (определений)	Ошибка!	-

2. Сведения о частях границ уточняемого земельного участка с кадастровым номером 56:04:0501001:771 :

Обозначение части границ		Горизонтальное проложение (S), м	Описание прохождения части границ	Сведения о согласовании местоположения границ(согласовано/спорное)
от т.	до т.			
1	2	3	4	5
н145У	н146У	54,36	—	—
н146У	н148У	28,86	—	—
н148У	н693У	11,09	—	—
н693У	н697У	74,35	—	—
н697У	н694У	98,71	—	—
н694У	н149У	10,56	—	—
н149У	н150У	32,78	—	—
н150У	н145У	130,55	—	—

КАРТА-ПЛАН ТЕРРИТОРИИ

Сведения об уточняемых земельных участках

3. Сведения о характеристиках уточняемого земельного участка с кадастровым номером 56:04:0501001:771 :

№ п/п	Наименование характеристик земельного участка	Значение характеристики
1	2	3
1.	Адрес земельного участка	—
1.1.	Сведения о местоположении земельного участка (при отсутствии адреса) в структурированном в соответствии с федеральной информационной адресной системой виде	обл. Оренбургская, р-н Александровский, с. Ждановка, ул. Кирова, дом 91
1.2.	Дополнительные сведения о местоположении земельного участка	—
2.	Площадь земельного участка ± величина погрешности определения(вычисления) площади ($P \pm \Delta P$), м ²	6559±28
3.	Формула, примененная для вычисления предельной погрешности определения площади земельного участка, с подставленными значениями и итоговые (вычисленные) значения (ΔP), м ²	$\Delta P = 3,5 \cdot M_t \cdot \sqrt{P_{\text{ДОК}}} = 3,5 \cdot 0,10 \cdot \sqrt{6500} = 28$
4.	Площадь земельного участка согласно сведениям Единого государственного реестра недвижимости ($P_{\text{кад}}$), м ²	6500
5.	Оценка расхождения P и $P_{\text{кад}}$ ($P - P_{\text{кад}}$), м ²	59
6.	Предельный минимальный и максимальный размеры земельного участка ($P_{\text{мин}}$ и $P_{\text{макс}}$), м ²	$P_{\text{мин}}=450$, $P_{\text{макс}}$ - не установлен
7.	Вид (виды) разрешенного использования	Личное подсобное хозяйство
7.1.	Дополнительные сведения об использовании земельного участка	—
8.	Кадастровый или иной государственный учетный номер (инвентарный) здания, сооружения, объекта незавершенного строительства, расположенного на земельном участке	—
9.	Сведения о земельных участках (землях общего пользования, территории общего пользования), посредством которых обеспечивается доступ	—
10.	Иные сведения	—

4. Пояснения к сведениям об уточняемом земельном участке с кадастровым номером 56:04:0501001:771 :

1.

1. Сведения о характерных точках границы уточняемого земельного участка с кадастровым номером 56:04:0501001:772 :

КАРТА-ПЛАН ТЕРРИТОРИИ

Сведения об уточняемых земельных участках

Система координат МСК-субъект 56

Зона № 2

Обозначение характерных точек границ	Координаты, м				Метод определения координат	Формулы, примененные для расчета средней квадратической погрешности определения координат характерных точек границ (M_t), с подставленными в такие формулы значениями и итоговые (вычисленные) значения M_t , м	Описание закрепления точки
	содержатся в Едином государственном реестре недвижимости		определены в результате выполнения комплексных кадастровых работ				
	X	Y	X	Y			
1	2	3	4	5	6	7	8
н681У	—	—	498395,34	2256267,10	Метод спутниковых геодезических измерений (определений)	Ошибка!	-
н686У	—	—	498386,42	2256287,29	Метод спутниковых геодезических измерений (определений)	Ошибка!	-
н687У	—	—	498380,58	2256299,30	Метод спутниковых геодезических измерений (определений)	Ошибка!	-
н688У	—	—	498247,07	2256242,24	Метод спутниковых геодезических измерений (определений)	Ошибка!	-
н689У	—	—	498224,18	2256232,40	Метод спутниковых геодезических измерений (определений)	Ошибка!	-
н682У	—	—	498238,73	2256197,83	Метод спутниковых геодезических измерений (определений)	Ошибка!	-

КАРТА-ПЛАН ТЕРРИТОРИИ

Сведения об уточняемых земельных участках

н681У	—	—	498395,34	2256267,10	Метод спутниковых геодезических измерений (определений)	Ошибка!	-
-------	---	---	-----------	------------	------------------------------------------------------------------	---------	---

2. Сведения о частях границ уточняемого земельного участка с кадастровым номером 56:04:0501001:772 :

Обозначение части границ		Горизонтальное проложение (S), м	Описание прохождения части границ	Сведения о согласовании местоположения границ(согласовано/спорное)
от т.	до т.			
1	2	3	4	5
н681У	н686У	22,07	—	—
н686У	н687У	13,35	—	—
н687У	н688У	145,19	—	—
н688У	н689У	24,92	—	—
н689У	н682У	37,51	—	—
н682У	н681У	171,25	—	—

3. Сведения о характеристиках уточняемого земельного участка с кадастровым номером 56:04:0501001:772 :

№ п/п	Наименование характеристик земельного участка	Значение характеристики
1	2	3
1.	Адрес земельного участка	—
1.1.	Сведения о местоположении земельного участка (при отсутствии адреса) в структурированном в соответствии с федеральной информационной адресной системой виде	обл. Оренбургская, р-н Александровский, с. Ждановка, ул. Кирова, дом 99
1.2.	Дополнительные сведения о местоположении земельного участка	—
2.	Площадь земельного участка ± величина погрешности определения(вычисления) площади ($P \pm \Delta P$), м ²	6232±28
3.	Формула, примененная для вычисления предельной погрешности определения площади земельного участка, с подставленными значениями и итоговые (вычисленные) значения (ΔP), м ²	$\Delta P = 3,5 \cdot M_t \cdot \sqrt{P_{\text{ДОК}}} = 3,5 \cdot 0,10 \cdot \sqrt{6200} = 28$
4.	Площадь земельного участка согласно сведениям Единого государственного реестра недвижимости ($P_{\text{кад}}$), м ²	6200
5.	Оценка расхождения P и $P_{\text{кад}}$ ($P - P_{\text{кад}}$), м ²	32
6.	Предельный минимальный и максимальный размеры земельного участка ($P_{\text{мин}}$ и $P_{\text{макс}}$), м ²	$P_{\text{мин}}=450$, $P_{\text{макс}}$ - не установлен
7.	Вид (виды) разрешенного использования	Личное подсобное хозяйство
7.1.	Дополнительные сведения об использовании земельного участка	—

КАРТА-ПЛАН ТЕРРИТОРИИ

Сведения об уточняемых земельных участках

1	2	3
8.	Кадастровый или иной государственный учетный номер (инвентарный) здания, сооружения, объекта незавершенного строительства, расположенного на земельном участке	56:04:0501001:1391
9.	Сведения о земельных участках (землях общего пользования, территории общего пользования), посредством которых обеспечивается доступ	—
10.	Иные сведения	—

4. Пояснения к сведениям об уточняемом земельном участке с кадастровым номером 56:04:0501001:772 :

1.	
----	--

1. Сведения о характерных точках границы уточняемого земельного участка с кадастровым номером 56:04:0501001:773 :

Система координат МСК-субъект 56

Зона № 2

Обозначение характерных точек границ	Координаты, м				Метод определения координат	Формулы, примененные для расчета средней квадратической погрешности определения координат характерных точек границ (M _i), с подставленными в такие формулы значениями и итоговые (вычисленные) значения M _i , м	Описание закрепления точки
	содержатся в Едином государственном реестре недвижимости		определены в результате выполнения комплексных кадастровых работ				
	X	Y	X	Y			
1	2	3	4	5	6	7	8
н675У	—	—	498363,86	2256198,04	Метод спутниковых геодезических измерений (определений)	Ошибка!	-
н674У	—	—	498414,17	2256220,68	Метод спутниковых геодезических измерений (определений)	Ошибка!	-
н234У	—	—	498410,03	2256229,71	Метод спутниковых геодезических измерений (определений)	Ошибка!	-

КАРТА-ПЛАН ТЕРРИТОРИИ

Сведения об уточняемых земельных участках

н678У	—	—	498405,28	2256241,80	Метод спутниковых геодезических измерений (определений)	Ошибка!	-
н679У	—	—	498250,95	2256176,59	Метод спутниковых геодезических измерений (определений)	Ошибка!	-
н233У	—	—	498261,93	2256154,52	Метод спутниковых геодезических измерений (определений)	Ошибка!	-
н388У	—	—	498265,08	2256155,87	Метод спутниковых геодезических измерений (определений)	Ошибка!	-
н675У	—	—	498363,86	2256198,04	Метод спутниковых геодезических измерений (определений)	Ошибка!	-

2. Сведения о частях границ уточняемого земельного участка с кадастровым номером 56:04:0501001:773 :

Обозначение части границ		Горизонтальное проложение (S), м	Описание прохождения части границ	Сведения о согласовании местоположения границ(согласовано/спорное)
от т.	до т.			
1	2	3	4	5
н675У	н674У	55,17	—	—
н674У	н234У	9,93	—	—
н234У	н678У	12,99	—	—
н678У	н679У	167,54	—	—
н679У	н233У	24,65	—	—
н233У	н388У	3,43	—	—
н388У	н675У	107,40	—	—

КАРТА-ПЛАН ТЕРРИТОРИИ

Сведения об уточняемых земельных участках

3. Сведения о характеристиках уточняемого земельного участка с кадастровым номером 56:04:0501001:773 :

№ п/п	Наименование характеристик земельного участка	Значение характеристики
1	2	3
1.	Адрес земельного участка	—
1.1.	Сведения о местоположении земельного участка (при отсутствии адреса) в структурированном в соответствии с федеральной информационной адресной системой виде	обл. Оренбургская, р-н Александровский, с. Ждановка, ул. Кирова, дом 103
1.2.	Дополнительные сведения о местоположении земельного участка	—
2.	Площадь земельного участка ± величина погрешности определения(вычисления) площади ($P \pm \Delta P$), м ²	4018±23
3.	Формула, примененная для вычисления предельной погрешности определения площади земельного участка, с подставленными значениями и итоговые (вычисленные) значения (ΔP), м ²	$\Delta P = 3,5 \cdot M_t \cdot \sqrt{P_{\text{ДОК}}} = 3,5 \cdot 0,10 \cdot \sqrt{4200} = 23$
4.	Площадь земельного участка согласно сведениям Единого государственного реестра недвижимости ($P_{\text{кад}}$), м ²	4200
5.	Оценка расхождения P и $P_{\text{кад}}$ ($P - P_{\text{кад}}$), м ²	-182
6.	Предельный минимальный и максимальный размеры земельного участка ($P_{\text{мин}}$ и $P_{\text{макс}}$), м ²	$P_{\text{мин}}=450$, $P_{\text{макс}}$ - не установлен
7.	Вид (виды) разрешенного использования	Личное подсобное хозяйство
7.1.	Дополнительные сведения об использовании земельного участка	—
8.	Кадастровый или иной государственный учетный номер (инвентарный) здания, сооружения, объекта незавершенного строительства, расположенного на земельном участке	—
9.	Сведения о земельных участках (землях общего пользования, территории общего пользования), посредством которых обеспечивается доступ	—
10.	Иные сведения	—

4. Пояснения к сведениям об уточняемом земельном участке с кадастровым номером 56:04:0501001:773 :

1.	
----	--

1. Сведения о характерных точках границы уточняемого земельного участка с кадастровым номером 56:04:0501001:775 :

КАРТА-ПЛАН ТЕРРИТОРИИ

Сведения об уточняемых земельных участках

Система координат МСК-субъект 56

Зона № 2

Обозначение характерных точек границ	Координаты, м				Метод определения координат	Формулы, примененные для расчета средней квадратической погрешности определения координат характерных точек границ (M_t), с подставленными в такие формулы значениями и итоговые (вычисленные) значения M_t , м	Описание закрепления точки
	содержатся в Едином государственном реестре недвижимости		определены в результате выполнения комплексных кадастровых работ				
	X	Y	X	Y			
1	2	3	4	5	6	7	8
н73У	—	—	497947,44	2257577,19	Метод спутниковых геодезических измерений (определений)	Ошибка!	-
н74У	—	—	498028,38	2257610,28	Метод спутниковых геодезических измерений (определений)	Ошибка!	-
н70У	—	—	498016,52	2257637,74	Метод спутниковых геодезических измерений (определений)	Ошибка!	-
н71У	—	—	497997,64	2257629,84	Метод спутниковых геодезических измерений (определений)	Ошибка!	-
н75У	—	—	497893,62	2257586,32	Метод спутниковых геодезических измерений (определений)	Ошибка!	-
350	—	—	497893,74	2257585,92	Метод спутниковых геодезических измерений (определений)	Ошибка!	—

КАРТА-ПЛАН ТЕРРИТОРИИ

Сведения об уточняемых земельных участках

351	—	—	497892,79	2257585,63	Метод спутниковых геодезических измерений (определений)	Ошибка!	—
н225У	—	—	497892,70	2257585,94	Метод спутниковых геодезических измерений (определений)	Ошибка!	-
н72У	—	—	497876,83	2257579,30	Метод спутниковых геодезических измерений (определений)	Ошибка!	-
н77У	—	—	497889,73	2257549,39	Метод спутниковых геодезических измерений (определений)	Ошибка!	-
н73У	—	—	497947,44	2257577,19	Метод спутниковых геодезических измерений (определений)	Ошибка!	-

2. Сведения о частях границ уточняемого земельного участка с кадастровым номером 56:04:0501001:775 :

Обозначение части границ		Горизонтальное проложение (S), м	Описание прохождения части границ	Сведения о согласовании местоположения границ(согласовано/спорное)
от т.	до т.			
1	2	3	4	5
н73У	н74У	87,44	—	—
н74У	н70У	29,91	—	—
н70У	н71У	20,47	—	—
н71У	н75У	112,76	—	—
н75У	350	0,42	—	—
350	351	0,99	—	—
351	н225У	0,32	—	—
н225У	н72У	17,20	—	—
н72У	н77У	32,57	—	—
н77У	н73У	64,06	—	—

КАРТА-ПЛАН ТЕРРИТОРИИ**Сведения об уточняемых земельных участках****3. Сведения о характеристиках уточняемого земельного участка с кадастровым номером 56:04:0501001:775 :**

№ п/п	Наименование характеристик земельного участка	Значение характеристики
1	2	3
1.	Адрес земельного участка	—
1.1.	Сведения о местоположении земельного участка (при отсутствии адреса) в структурированном в соответствии с федеральной информационной адресной системой виде	обл. Оренбургская, р-н Александровский, с. Ждановка, ул. Кирова, дом 14
1.2.	Дополнительные сведения о местоположении земельного участка	—
2.	Площадь земельного участка ± величина погрешности определения(вычисления) площади ($P \pm \Delta P$), м ²	4560±25
3.	Формула, примененная для вычисления предельной погрешности определения площади земельного участка, с подставленными значениями и итоговые (вычисленные) значения (ΔP), м ²	$\Delta P = 3,5 \cdot M_t \cdot \sqrt{P_{\text{ДОК}}} = 3,5 \cdot 0,10 \cdot \sqrt{5000} = 25$
4.	Площадь земельного участка согласно сведениям Единого государственного реестра недвижимости ($P_{\text{кад}}$), м ²	5000
5.	Оценка расхождения P и $P_{\text{кад}}$ ($P - P_{\text{кад}}$), м ²	-440
6.	Предельный минимальный и максимальный размеры земельного участка ($P_{\text{мин}}$ и $P_{\text{макс}}$), м ²	$P_{\text{мин}}=450$, $P_{\text{макс}}$ - не установлен
7.	Вид (виды) разрешенного использования	Личное подсобное хозяйство
7.1.	Дополнительные сведения об использовании земельного участка	—
8.	Кадастровый или иной государственный учетный номер (инвентарный) здания, сооружения, объекта незавершенного строительства, расположенного на земельном участке	56:04:0501001:1017
9.	Сведения о земельных участках (землях общего пользования, территории общего пользования), посредством которых обеспечивается доступ	—
10.	Иные сведения	—

4. Пояснения к сведениям об уточняемом земельном участке с кадастровым номером 56:04:0501001:775 :

1.

1. Сведения о характерных точках границы уточняемого земельного участка с кадастровым номером 56:04:0501001:777 :

КАРТА-ПЛАН ТЕРРИТОРИИ

Сведения об уточняемых земельных участках

Система координат МСК-субъект 56

Зона № 2

Обозначение характерных точек границ	Координаты, м				Метод определения координат	Формулы, примененные для расчета средней квадратической погрешности определения координат характерных точек границ (M_t), с подставленными в такие формулы значениями и итоговые (вычисленные) значения M_t , м	Описание закрепления точки
	содержатся в Едином государственном реестре недвижимости		определены в результате выполнения комплексных кадастровых работ				
	X	Y	X	Y			
1	2	3	4	5	6	7	8
н71У	—	—	497997,64	2257629,84	Метод спутниковых геодезических измерений (определений)	Ошибка!	-
н226У	—	—	497985,57	2257657,66	Метод спутниковых геодезических измерений (определений)	Ошибка!	-
н580У	—	—	497954,31	2257644,64	Метод спутниковых геодезических измерений (определений)	Ошибка!	-
н69У	—	—	497863,97	2257607,01	Метод спутниковых геодезических измерений (определений)	Ошибка!	-
н68У	—	—	497867,42	2257598,87	Метод спутниковых геодезических измерений (определений)	Ошибка!	-
н72У	—	—	497876,83	2257579,30	Метод спутниковых геодезических измерений (определений)	Ошибка!	-

КАРТА-ПЛАН ТЕРРИТОРИИ

Сведения об уточняемых земельных участках

н225У	—	—	497892,70	2257585,94	Метод спутниковых геодезических измерений (определений)	Ошибка!	-
353	—	—	497892,50	2257586,59	Метод спутниковых геодезических измерений (определений)	Ошибка!	—
352	—	—	497893,45	2257586,89	Метод спутниковых геодезических измерений (определений)	Ошибка!	—
н75У	—	—	497893,62	2257586,32	Метод спутниковых геодезических измерений (определений)	Ошибка!	-
н71У	—	—	497997,64	2257629,84	Метод спутниковых геодезических измерений (определений)	Ошибка!	-

2. Сведения о частях границ уточняемого земельного участка с кадастровым номером 56:04:0501001:777 :

Обозначение части границ		Горизонтальное проложение (S), м	Описание прохождения части границ	Сведения о согласовании местоположения границ(согласовано/спорное)
от т.	до т.			
1	2	3	4	5
н71У	н226У	30,33	—	—
н226У	н580У	33,86	—	—
н580У	н69У	97,86	—	—
н69У	н68У	8,84	—	—
н68У	н72У	21,71	—	—
н72У	н225У	17,20	—	—
н225У	353	0,68	—	—
353	352	1,00	—	—
352	н75У	0,59	—	—
н75У	н71У	112,76	—	—

КАРТА-ПЛАН ТЕРРИТОРИИ

Сведения об уточняемых земельных участках

3. Сведения о характеристиках уточняемого земельного участка с кадастровым номером 56:04:0501001:777 :

№ п/п	Наименование характеристик земельного участка	Значение характеристики
1	2	3
1.	Адрес земельного участка	—
1.1.	Сведения о местоположении земельного участка (при отсутствии адреса) в структурированном в соответствии с федеральной информационной адресной системой виде	обл. Оренбургская, р-н Александровский, с. Ждановка, ул. Кирова, дом 12
1.2.	Дополнительные сведения о местоположении земельного участка	—
2.	Площадь земельного участка ± величина погрешности определения (вычисления) площади ($P \pm \Delta P$), м ²	4000±20
3.	Формула, примененная для вычисления предельной погрешности определения площади земельного участка, с подставленными значениями и итоговые (вычисленные) значения (ΔP), м ²	$\Delta P = 3,5 \cdot M_t \cdot \sqrt{P_{\text{ДОК}}} = 3,5 \cdot 0,10 \cdot \sqrt{3400} = 20$
4.	Площадь земельного участка согласно сведениям Единого государственного реестра недвижимости ($P_{\text{кад}}$), м ²	3400
5.	Оценка расхождения P и $P_{\text{кад}}$ ($P - P_{\text{кад}}$), м ²	600
6.	Предельный минимальный и максимальный размеры земельного участка ($P_{\text{мин}}$ и $P_{\text{макс}}$), м ²	$P_{\text{мин}}=450$, $P_{\text{макс}}$ - не установлен
7.	Вид (виды) разрешенного использования	Личное подсобное хозяйство
7.1.	Дополнительные сведения об использовании земельного участка	—
8.	Кадастровый или иной государственный учетный номер (инвентарный) здания, сооружения, объекта незавершенного строительства, расположенного на земельном участке	56:04:0501001:1399
9.	Сведения о земельных участках (землях общего пользования, территории общего пользования), посредством которых обеспечивается доступ	—
10.	Иные сведения	—

4. Пояснения к сведениям об уточняемом земельном участке с кадастровым номером 56:04:0501001:777 :

1.	
----	--

1. Сведения о характерных точках границы уточняемого земельного участка с кадастровым номером 56:04:0501001:778 :

КАРТА-ПЛАН ТЕРРИТОРИИ

Сведения об уточняемых земельных участках

Система координат МСК-субъект 56

Зона № 2

Обозначение характерных точек границ	Координаты, м				Метод определения координат	Формулы, примененные для расчета средней квадратической погрешности определения координат характерных точек границ (M_t), с подставленными в такие формулы значениями и итоговые (вычисленные) значения M_t , м	Описание закрепления точки
	содержатся в Едином государственном реестре недвижимости		определены в результате выполнения комплексных кадастровых работ				
	X	Y	X	Y			
1	2	3	4	5	6	7	8
н64У	—	—	497908,07	2257672,71	Метод спутниковых геодезических измерений (определений)	Ошибка!	-
н65У	—	—	497989,92	2257707,95	Метод спутниковых геодезических измерений (определений)	Ошибка!	-
н61У	—	—	497980,02	2257734,09	Метод спутниковых геодезических измерений (определений)	Ошибка!	-
н60У	—	—	497883,28	2257693,06	Метод спутниковых геодезических измерений (определений)	Ошибка!	-
н63У	—	—	497871,38	2257688,05	Метод спутниковых геодезических измерений (определений)	Ошибка!	-
н62У	—	—	497835,46	2257674,37	Метод спутниковых геодезических измерений (определений)	Ошибка!	-

КАРТА-ПЛАН ТЕРРИТОРИИ

Сведения об уточняемых земельных участках

н67У	—	—	497846,74	2257647,73	Метод спутниковых геодезических измерений (определений)	Ошибка!	-
н64У	—	—	497908,07	2257672,71	Метод спутниковых геодезических измерений (определений)	Ошибка!	-

2. Сведения о частях границ уточняемого земельного участка с кадастровым номером 56:04:0501001:778 :

Обозначение части границ		Горизонтальное проложение (S), м	Описание прохождения части границ	Сведения о согласовании местоположения границ(согласовано/спорное)
от т.	до т.			
1	2	3	4	5
н64У	н65У	89,11	—	—
н65У	н61У	27,95	—	—
н61У	н60У	105,08	—	—
н60У	н63У	12,91	—	—
н63У	н62У	38,44	—	—
н62У	н67У	28,93	—	—
н67У	н64У	66,22	—	—

3. Сведения о характеристиках уточняемого земельного участка с кадастровым номером 56:04:0501001:778 :

№ п/п	Наименование характеристик земельного участка	Значение характеристики
1	2	3
1.	Адрес земельного участка	—
1.1.	Сведения о местоположении земельного участка (при отсутствии адреса) в структурированном в соответствии с федеральной информационной адресной системой виде	обл. Оренбургская, р-н Александровский, с. Ждановка, ул. Кирова, дом 6
1.2.	Дополнительные сведения о местоположении земельного участка	—
2.	Площадь земельного участка ± величина погрешности определения(вычисления) площади ($P \pm \Delta P$), м ²	4405±23
3.	Формула, примененная для вычисления предельной погрешности определения площади земельного участка, с подставленными значениями и итоговые (вычисленные) значения (ΔP), м ²	$\Delta P = 3,5 \cdot M_t \cdot \sqrt{P_{\text{док}}} = 3,5 \cdot 0,10 \cdot \sqrt{4300} = 23$
4.	Площадь земельного участка согласно сведениям Единого государственного реестра недвижимости ($P_{\text{кад}}$), м ²	4300

КАРТА-ПЛАН ТЕРРИТОРИИ

Сведения об уточняемых земельных участках

1	2	3
5.	Оценка расхождения Р и Ркад (Р – Ркад), м ²	105
6.	Предельный минимальный и максимальный размеры земельного участка (Рмин и Рмакс), м ²	Рмин=450, Рмакс - не установлен
7.	Вид (виды) разрешенного использования	Личное подсобное хозяйство
7.1.	Дополнительные сведения об использовании земельного участка	—
8.	Кадастровый или иной государственный учетный номер (инвентарный) здания, сооружения, объекта незавершенного строительства, расположенного на земельном участке	—
9.	Сведения о земельных участках (землях общего пользования, территории общего пользования), посредством которых обеспечивается доступ	—
10.	Иные сведения	—

4. Пояснения к сведениям об уточняемом земельном участке с кадастровым номером 56:04:0501001:778 :

1.	
----	--

1. Сведения о характерных точках границы уточняемого земельного участка с кадастровым номером 56:04:0501001:780 :

Система координат МСК-субъект 56

Зона № 2

Обозначение характерных точек границ	Координаты, м				Метод определения координат	Формулы, примененные для расчета средней квадратической погрешности определения координат характерных точек границ (M _i), с подставленными в такие формулы значениями и итоговые (вычисленные) значения M _i , м	Описание закрепления точки
	содержатся в Едином государственном реестре недвижимости		определены в результате выполнения комплексных кадастровых работ				
	X	Y	X	Y			
1	2	3	4	5	6	7	8
н53У	—	—	497925,08	2257742,20	Метод спутниковых геодезических измерений (определений)	Ошибка!	-
н54У	—	—	497967,52	2257759,14	Метод спутниковых геодезических	Ошибка!	-

КАРТА-ПЛАН ТЕРРИТОРИИ

Сведения об уточняемых земельных участках

					измерений (определений)		
н48У	—	—	497956,52	2257783,51	Метод спутниковых геодезических измерений (определений)	Ошибка!	-
н49У	—	—	497876,89	2257752,55	Метод спутниковых геодезических измерений (определений)	Ошибка!	-
н50У	—	—	497874,26	2257759,50	Метод спутниковых геодезических измерений (определений)	Ошибка!	-
н55У	—	—	497811,11	2257732,08	Метод спутниковых геодезических измерений (определений)	Ошибка!	-
н59У	—	—	497823,51	2257702,69	Метод спутниковых геодезических измерений (определений)	Ошибка!	-
н53У	—	—	497925,08	2257742,20	Метод спутниковых геодезических измерений (определений)	Ошибка!	-
346	—	—	497830,92	2257726,87	Метод спутниковых геодезических измерений (определений)	Ошибка!	—
347	—	—	497831,80	2257727,33	Метод спутниковых геодезических измерений (определений)	Ошибка!	—

КАРТА-ПЛАН ТЕРРИТОРИИ

Сведения об уточняемых земельных участках

348	—	—	497831,33	2257728,21	Метод спутниковых геодезических измерений (определений)	Ошибка!	—
349	—	—	497830,46	2257727,75	Метод спутниковых геодезических измерений (определений)	Ошибка!	—
346	—	—	497830,92	2257726,87	Метод спутниковых геодезических измерений (определений)	Ошибка!	—

2. Сведения о частях границ уточняемого земельного участка с кадастровым номером 56:04:0501001:780 :

Обозначение части границ		Горизонтальное проложение (S), м	Описание прохождения части границ	Сведения о согласовании местоположения границ(согласовано/спорное)
от т.	до т.			
1	2	3	4	5
н53У	н54У	45,70	—	—
н54У	н48У	26,74	—	—
н48У	н49У	85,44	—	—
н49У	н50У	7,43	—	—
н50У	н55У	68,85	—	—
н55У	н59У	31,90	—	—
н59У	н53У	108,98	—	—
346	347	0,99	—	—
347	348	1,00	—	—
348	349	0,98	—	—
349	346	0,99	—	—

3. Сведения о характеристиках уточняемого земельного участка с кадастровым номером 56:04:0501001:780 :

№ п/п	Наименование характеристик земельного участка	Значение характеристики
1	2	3
1.	Адрес земельного участка	—

КАРТА-ПЛАН ТЕРРИТОРИИ

Сведения об уточняемых земельных участках

1	2	3
1.1.	Сведения о местоположении земельного участка (при отсутствии адреса) в структурированном в соответствии с федеральной информационной адресной системой виде	обл. Оренбургская, р-н Александровский, с. Ждановка, ул. Кирова, дом 2
1.2.	Дополнительные сведения о местоположении земельного участка	—
2.	Площадь земельного участка \pm величина погрешности определения(вычисления) площади ($P \pm \Delta P$), м ²	4594 \pm 24
3.	Формула, примененная для вычисления предельной погрешности определения площади земельного участка, с подставленными значениями и итоговые (вычисленные) значения (ΔP), м ²	$\Delta P = 3,5 \cdot M_t \cdot \sqrt{P_{\text{док}}} = 3,5 \cdot 0,10 \cdot \sqrt{4800} = 24$
4.	Площадь земельного участка согласно сведениям Единого государственного реестра недвижимости ($P_{\text{кад}}$), м ²	4800
5.	Оценка расхождения P и $P_{\text{кад}}$ ($P - P_{\text{кад}}$), м ²	-206
6.	Предельный минимальный и максимальный размеры земельного участка ($P_{\text{мин}}$ и $P_{\text{макс}}$), м ²	$P_{\text{мин}}=450$, $P_{\text{макс}}$ - не установлен
7.	Вид (виды) разрешенного использования	Личное подсобное хозяйство
7.1.	Дополнительные сведения об использовании земельного участка	—
8.	Кадастровый или иной государственный учетный номер (инвентарный) здания, сооружения, объекта незавершенного строительства, расположенного на земельном участке	56:04:0501001:1015
9.	Сведения о земельных участках (землях общего пользования, территории общего пользования), посредством которых обеспечивается доступ	—
10.	Иные сведения	—

4. Пояснения к сведениям об уточняемом земельном участке с кадастровым номером 56:04:0501001:780 :

1.

1. Сведения о характерных точках границы уточняемого земельного участка с кадастровым номером 56:04:0501001:782 :

КАРТА-ПЛАН ТЕРРИТОРИИ

Сведения об уточняемых земельных участках

Система координат МСК-субъект 56

Зона № 2

Обозначение характерных точек границ	Координаты, м				Метод определения координат	Формулы, примененные для расчета средней квадратической погрешности определения координат характерных точек границ (M_t), с подставленными в такие формулы значениями и итоговые (вычисленные) значения M_t , м	Описание закрепления точки
	содержатся в Едином государственном реестре недвижимости		определены в результате выполнения комплексных кадастровых работ				
	X	Y	X	Y			
1	2	3	4	5	6	7	8
н552У	—	—	498568,07	2256301,55	Метод спутниковых геодезических измерений (определений)	Ошибка!	-
н556У	—	—	498619,15	2256322,44	Метод спутниковых геодезических измерений (определений)	Ошибка!	-
н557У	—	—	498604,03	2256354,09	Метод спутниковых геодезических измерений (определений)	Ошибка!	-
н558У	—	—	498484,06	2256303,67	Метод спутниковых геодезических измерений (определений)	Ошибка!	-
н559У	—	—	498470,83	2256295,45	Метод спутниковых геодезических измерений (определений)	Ошибка!	-
н560У	—	—	498429,83	2256277,63	Метод спутниковых геодезических измерений (определений)	Ошибка!	-

КАРТА-ПЛАН ТЕРРИТОРИИ

Сведения об уточняемых земельных участках

н561У	—	—	498434,58	2256266,72	Метод спутниковых геодезических измерений (определений)	Ошибка!	-
н555У	—	—	498442,29	2256248,76	Метод спутниковых геодезических измерений (определений)	Ошибка!	-
н554У	—	—	498467,27	2256258,75	Метод спутниковых геодезических измерений (определений)	Ошибка!	-
н553У	—	—	498497,63	2256272,76	Метод спутниковых геодезических измерений (определений)	Ошибка!	-
н552У	—	—	498568,07	2256301,55	Метод спутниковых геодезических измерений (определений)	Ошибка!	-

2. Сведения о частях границ уточняемого земельного участка с кадастровым номером 56:04:0501001:782 :

Обозначение части границ		Горизонтальное проложение (S), м	Описание прохождения части границ	Сведения о согласовании местоположения границ(согласовано/спорное)
от т.	до т.			
1	2	3	4	5
н552У	н556У	55,19	—	—
н556У	н557У	35,08	—	—
н557У	н558У	130,13	—	—
н558У	н559У	15,58	—	—
н559У	н560У	44,71	—	—
н560У	н561У	11,90	—	—
н561У	н555У	19,54	—	—
н555У	н554У	26,90	—	—
н554У	н553У	33,44	—	—
н553У	н552У	76,10	—	—

КАРТА-ПЛАН ТЕРРИТОРИИ

Сведения об уточняемых земельных участках

3. Сведения о характеристиках уточняемого земельного участка с кадастровым номером 56:04:0501001:782 :

№ п/п	Наименование характеристик земельного участка	Значение характеристики
1	2	3
1.	Адрес земельного участка	—
1.1.	Сведения о местоположении земельного участка (при отсутствии адреса) в структурированном в соответствии с федеральной информационной адресной системой виде	обл. Оренбургская, р-н Александровский, с. Ждановка, ул. Кирова, дом 96
1.2.	Дополнительные сведения о местоположении земельного участка	—
2.	Площадь земельного участка ± величина погрешности определения (вычисления) площади ($P \pm \Delta P$), м ²	6431±28
3.	Формула, примененная для вычисления предельной погрешности определения площади земельного участка, с подставленными значениями и итоговые (вычисленные) значения (ΔP), м ²	$\Delta P = 3,5 \cdot M_t \cdot \sqrt{P_{\text{ДОК}}} = 3,5 \cdot 0,10 \cdot \sqrt{6200} = 28$
4.	Площадь земельного участка согласно сведениям Единого государственного реестра недвижимости ($P_{\text{кад}}$), м ²	6200
5.	Оценка расхождения P и $P_{\text{кад}}$ ($P - P_{\text{кад}}$), м ²	231
6.	Предельный минимальный и максимальный размеры земельного участка ($P_{\text{мин}}$ и $P_{\text{макс}}$), м ²	$P_{\text{мин}}=450$, $P_{\text{макс}}$ - не установлен
7.	Вид (виды) разрешенного использования	для ведения личного подсобного хозяйства
7.1.	Дополнительные сведения об использовании земельного участка	—
8.	Кадастровый или иной государственный учетный номер (инвентарный) здания, сооружения, объекта незавершенного строительства, расположенного на земельном участке	56:04:0501001:1367
9.	Сведения о земельных участках (землях общего пользования, территории общего пользования), посредством которых обеспечивается доступ	—
10.	Иные сведения	—

4. Пояснения к сведениям об уточняемом земельном участке с кадастровым номером 56:04:0501001:782 :

1.	
----	--

1. Сведения о характерных точках границы уточняемого земельного участка с кадастровым номером 56:04:0501001:783 :

КАРТА-ПЛАН ТЕРРИТОРИИ

Сведения об уточняемых земельных участках

Система координат МСК-субъект 56

Зона № 2

Обозначение характерных точек границ	Координаты, м				Метод определения координат	Формулы, примененные для расчета средней квадратической погрешности определения координат характерных точек границ (M_t), с подставленными в такие формулы значениями и итоговые (вычисленные) значения M_t , м	Описание закрепления точки
	содержатся в Едином государственном реестре недвижимости		определены в результате выполнения комплексных кадастровых работ				
	X	Y	X	Y			
1	2	3	4	5	6	7	8
н11У	—	—	497815,12	2257511,70	Метод спутниковых геодезических измерений (определений)	Ошибка!	-
н10У	—	—	497857,88	2257529,72	Метод спутниковых геодезических измерений (определений)	Ошибка!	-
н26У	—	—	497844,08	2257561,77	Метод спутниковых геодезических измерений (определений)	Ошибка!	-
н28У	—	—	497709,07	2257506,94	Метод спутниковых геодезических измерений (определений)	Ошибка!	-
н12У	—	—	497723,62	2257473,30	Метод спутниковых геодезических измерений (определений)	Ошибка!	-
н11У	—	—	497815,12	2257511,70	Метод спутниковых геодезических измерений (определений)	Ошибка!	-

КАРТА-ПЛАН ТЕРРИТОРИИ
Сведения об уточняемых земельных участках

2. Сведения о частях границ уточняемого земельного участка с кадастровым номером 56:04:0501001:783 :

Обозначение части границ		Горизонтальное проложение (S), м	Описание прохождения части границ	Сведения о согласовании местоположения границ(согласовано/спорное)
от т.	до т.			
1	2	3	4	5
н11У	н10У	46,40	—	—
н10У	н26У	34,89	—	—
н26У	н28У	145,72	—	—
н28У	н12У	36,65	—	—
н12У	н11У	99,23	—	—

3. Сведения о характеристиках уточняемого земельного участка с кадастровым номером 56:04:0501001:783 :

№ п/п	Наименование характеристик земельного участка	Значение характеристики
1	2	3
1.	Адрес земельного участка	—
1.1.	Сведения о местоположении земельного участка (при отсутствии адреса) в структурированном в соответствии с федеральной информационной адресной системой виде	обл. Оренбургская, р-н Александровский, с. Ждановка, ул. Кирова, дом 11
1.2.	Дополнительные сведения о местоположении земельного участка	—
2.	Площадь земельного участка ± величина погрешности определения(вычисления) площади ($P \pm \Delta P$), м ²	5214±25
3.	Формула, примененная для вычисления предельной погрешности определения площади земельного участка, с подставленными значениями и итоговые (вычисленные) значения (ΔP), м ²	$\Delta P = 3,5 \cdot M_t \cdot \sqrt{P_{\text{ДОК}}} = 3,5 \cdot 0,10 \cdot \sqrt{5300} = 25$
4.	Площадь земельного участка согласно сведениям Единого государственного реестра недвижимости ($P_{\text{кад}}$), м ²	5300
5.	Оценка расхождения P и $P_{\text{кад}}$ ($P - P_{\text{кад}}$), м ²	-86
6.	Предельный минимальный и максимальный размеры земельного участка ($P_{\text{мин}}$ и $P_{\text{макс}}$), м ²	$P_{\text{мин}}=450$, $P_{\text{макс}}$ - не установлен
7.	Вид (виды) разрешенного использования	Личное подсобное хозяйство
7.1.	Дополнительные сведения об использовании земельного участка	—
8.	Кадастровый или иной государственный учетный номер (инвентарный) здания, сооружения, объекта незавершенного строительства, расположенного на земельном участке	56:04:0501001:1102
9.	Сведения о земельных участках (землях общего пользования, территории общего пользования), посредством которых обеспечивается доступ	—

КАРТА-ПЛАН ТЕРРИТОРИИ

Сведения об уточняемых земельных участках

1	2	3
10.	Иные сведения	—

4. Пояснения к сведениям об уточняемом земельном участке с кадастровым номером 56:04:0501001:783 :

1.	
-----------	--

1. Сведения о характерных точках границы уточняемого земельного участка с кадастровым номером 56:04:0501001:788 :

Система координат МСК-субъект 56

Зона № 2

Обозначение характерных точек границ	Координаты, м				Метод определения координат	Формулы, примененные для расчета средней квадратической погрешности определения координат характерных точек границ (M_t), с подставленными в такие формулы значениями и итоговые (вычисленные) значения M_t , м	Описание закрепления точки
	содержатся в Едином государственном реестре недвижимости		определены в результате выполнения комплексных кадастровых работ				
	X	Y	X	Y			
1	2	3	4	5	6	7	8
180	—	—	498173,47	2256615,86	Метод спутниковых геодезических измерений (определений)	Ошибка!	—
155	—	—	498232,58	2256644,88	Метод спутниковых геодезических измерений (определений)	Ошибка!	—
58	—	—	498219,17	2256677,47	Метод спутниковых геодезических измерений (определений)	Ошибка!	—
154	—	—	498217,94	2256680,44	Метод спутниковых геодезических измерений (определений)	Ошибка!	—

КАРТА-ПЛАН ТЕРРИТОРИИ

Сведения об уточняемых земельных участках

н725У	—	—	498158,93	2256652,49	Метод спутниковых геодезических измерений (определений)	Ошибка!	-
н325У	—	—	498087,19	2256622,86	Метод спутниковых геодезических измерений (определений)	Ошибка!	-
н326У	—	—	498053,97	2256609,08	Метод спутниковых геодезических измерений (определений)	Ошибка!	-
н329У	—	—	498071,35	2256569,66	Метод спутниковых геодезических измерений (определений)	Ошибка!	-
180	—	—	498173,47	2256615,86	Метод спутниковых геодезических измерений (определений)	Ошибка!	—

2. Сведения о частях границ уточняемого земельного участка с кадастровым номером 56:04:0501001:788 :

Обозначение части границ		Горизонтальное проложение (S), м	Описание прохождения части границ	Сведения о согласовании местоположения границ(согласовано/спорное)
от т.	до т.			
1	2	3	4	5
180	155	65,85	—	—
155	58	35,24	—	—
58	154	3,21	—	—
154	н725У	65,29	—	—
н725У	н325У	77,62	—	—
н325У	н326У	35,96	—	—
н326У	н329У	43,08	—	—
н329У	180	112,08	—	—

КАРТА-ПЛАН ТЕРРИТОРИИ

Сведения об уточняемых земельных участках

3. Сведения о характеристиках уточняемого земельного участка с кадастровым номером 56:04:0501001:788 :

№ п/п	Наименование характеристик земельного участка	Значение характеристики
1	2	3
1.	Адрес земельного участка	—
1.1.	Сведения о местоположении земельного участка (при отсутствии адреса) в структурированном в соответствии с федеральной информационной адресной системой виде	обл. Оренбургская, р-н Александровский, с. Ждановка, ул. Кирова, дом 73
1.2.	Дополнительные сведения о местоположении земельного участка	—
2.	Площадь земельного участка ± величина погрешности определения(вычисления) площади ($P \pm \Delta P$), м ²	7202±28
3.	Формула, примененная для вычисления предельной погрешности определения площади земельного участка, с подставленными значениями и итоговые (вычисленные) значения (ΔP), м ²	$\Delta P = 3,5 \cdot M_t \cdot \sqrt{P_{\text{ДОК}}} = 3,5 \cdot 0,10 \cdot \sqrt{6600} = 28$
4.	Площадь земельного участка согласно сведениям Единого государственного реестра недвижимости ($P_{\text{кад}}$), м ²	6600
5.	Оценка расхождения P и $P_{\text{кад}}$ ($P - P_{\text{кад}}$), м ²	602
6.	Предельный минимальный и максимальный размеры земельного участка ($P_{\text{мин}}$ и $P_{\text{макс}}$), м ²	$P_{\text{мин}}=450$, $P_{\text{макс}}$ - не установлен
7.	Вид (виды) разрешенного использования	Личное подсобное хозяйство
7.1.	Дополнительные сведения об использовании земельного участка	—
8.	Кадастровый или иной государственный учетный номер (инвентарный) здания, сооружения, объекта незавершенного строительства, расположенного на земельном участке	—
9.	Сведения о земельных участках (землях общего пользования, территории общего пользования), посредством которых обеспечивается доступ	—
10.	Иные сведения	—

4. Пояснения к сведениям об уточняемом земельном участке с кадастровым номером 56:04:0501001:788 :

1.	
----	--

1. Сведения о характерных точках границы уточняемого земельного участка с кадастровым номером 56:04:0501001:792 :

КАРТА-ПЛАН ТЕРРИТОРИИ

Сведения об уточняемых земельных участках

Система координат МСК-субъект 56

Зона № 2

Обозначение характерных точек границ	Координаты, м				Метод определения координат	Формулы, примененные для расчета средней квадратической погрешности определения координат характерных точек границ (M_t), с подставленными в такие формулы значениями и итоговые (вычисленные) значения M_t , м	Описание закрепления точки
	содержатся в Едином государственном реестре недвижимости		определены в результате выполнения комплексных кадастровых работ				
	X	Y	X	Y			
1	2	3	4	5	6	7	8
н448У	—	—	498548,50	2256399,55	Метод спутниковых геодезических измерений (определений)	Ошибка!	-
184	—	—	498531,40	2256429,39	Метод спутниковых геодезических измерений (определений)	Ошибка!	—
183	—	—	498436,95	2256390,49	Метод спутниковых геодезических измерений (определений)	Ошибка!	—
182	—	—	498389,82	2256370,64	Метод спутниковых геодезических измерений (определений)	Ошибка!	—
н569У	—	—	498403,86	2256338,35	Метод спутниковых геодезических измерений (определений)	Ошибка!	-
н448У	—	—	498548,50	2256399,55	Метод спутниковых геодезических измерений (определений)	Ошибка!	-

КАРТА-ПЛАН ТЕРРИТОРИИ
Сведения об уточняемых земельных участках

2. Сведения о частях границ уточняемого земельного участка с кадастровым номером 56:04:0501001:792 :

Обозначение части границ		Горизонтальное проложение (S), м	Описание прохождения части границ	Сведения о согласовании местоположения границ(согласовано/спорное)
от т.	до т.			
1	2	3	4	5
н448У	184	34,39	—	—
184	183	102,15	—	—
183	182	51,14	—	—
182	н569У	35,21	—	—
н569У	н448У	157,05	—	—

3. Сведения о характеристиках уточняемого земельного участка с кадастровым номером 56:04:0501001:792 :

№ п/п	Наименование характеристик земельного участка	Значение характеристики
1	2	3
1.	Адрес земельного участка	—
1.1.	Сведения о местоположении земельного участка (при отсутствии адреса) в структурированном в соответствии с федеральной информационной адресной системой виде	обл. Оренбургская, р-н Александровский, с. Ждановка, ул. Кирова, дом 90
1.2.	Дополнительные сведения о местоположении земельного участка	—
2.	Площадь земельного участка ± величина погрешности определения(вычисления) площади ($P \pm \Delta P$), м ²	5400±26
3.	Формула, примененная для вычисления предельной погрешности определения площади земельного участка, с подставленными значениями и итоговые (вычисленные) значения (ΔP), м ²	$\Delta P = 3,5 \cdot M_t \cdot \sqrt{P_{\text{док}}} = 3,5 \cdot 0,10 \cdot \sqrt{5400} = 26$
4.	Площадь земельного участка согласно сведениям Единого государственного реестра недвижимости ($P_{\text{кад}}$), м ²	5400
5.	Оценка расхождения P и $P_{\text{кад}}$ ($P - P_{\text{кад}}$), м ²	0
6.	Предельный минимальный и максимальный размеры земельного участка ($P_{\text{мин}}$ и $P_{\text{макс}}$), м ²	$P_{\text{мин}}=450$, $P_{\text{макс}}$ - не установлен
7.	Вид (виды) разрешенного использования	Личное подсобное хозяйство
7.1.	Дополнительные сведения об использовании земельного участка	—
8.	Кадастровый или иной государственный учетный номер (инвентарный) здания, сооружения, объекта незавершенного строительства, расположенного на земельном участке	—
9.	Сведения о земельных участках (землях общего пользования, территории общего пользования), посредством которых обеспечивается доступ	—

КАРТА-ПЛАН ТЕРРИТОРИИ

Сведения об уточняемых земельных участках

1	2	3
10.	Иные сведения	—

4. Пояснения к сведениям об уточняемом земельном участке с кадастровым номером 56:04:0501001:792 :

1.	
-----------	--

1. Сведения о характерных точках границы уточняемого земельного участка с кадастровым номером 56:04:0501001:793 :

Система координат МСК-субъект 56

Зона № 2

Обозначение характерных точек границ	Координаты, м				Метод определения координат	Формулы, примененные для расчета средней квадратической погрешности определения координат характерных точек границ (M_t), с подставленными в такие формулы значениями и итоговые (вычисленные) значения M_t , м	Описание закрепления точки
	содержатся в Едином государственном реестре недвижимости		определены в результате выполнения комплексных кадастровых работ				
	X	Y	X	Y			
1	2	3	4	5	6	7	8
н577У	—	—	498430,82	2256423,69	Метод спутниковых геодезических измерений (определений)	Ошибка!	-
н578У	—	—	498474,44	2256443,62	Метод спутниковых геодезических измерений (определений)	Ошибка!	-
н579У	—	—	498457,15	2256479,31	Метод спутниковых геодезических измерений (определений)	Ошибка!	-
н432У	—	—	498361,99	2256437,11	Метод спутниковых геодезических измерений (определений)	Ошибка!	-

КАРТА-ПЛАН ТЕРРИТОРИИ

Сведения об уточняемых земельных участках

н576У	—	—	498377,42	2256400,43	Метод спутниковых геодезических измерений (определений)	Ошибка!	-
н577У	—	—	498430,82	2256423,69	Метод спутниковых геодезических измерений (определений)	Ошибка!	-

2. Сведения о частях границ уточняемого земельного участка с кадастровым номером 56:04:0501001:793 :

Обозначение части границ		Горизонтальное проложение (S), м	Описание прохождения части границ	Сведения о согласовании местоположения границ(согласовано/спорное)
от т.	до т.			
1	2	3	4	5
н577У	н578У	47,96	—	—
н578У	н579У	39,66	—	—
н579У	н432У	104,10	—	—
н432У	н576У	39,79	—	—
н576У	н577У	58,25	—	—

3. Сведения о характеристиках уточняемого земельного участка с кадастровым номером 56:04:0501001:793 :

№ п/п	Наименование характеристик земельного участка	Значение характеристики
1	2	3
1.	Адрес земельного участка	—
1.1.	Сведения о местоположении земельного участка (при отсутствии адреса) в структурированном в соответствии с федеральной информационной адресной системой виде	обл. Оренбургская, р-н Александровский, с. Ждановка, ул. Кирова, дом 86
1.2.	Дополнительные сведения о местоположении земельного участка	—
2.	Площадь земельного участка ± величина погрешности определения(вычисления) площади ($P \pm \Delta P$), м ²	4200±21
3.	Формула, примененная для вычисления предельной погрешности определения площади земельного участка, с подставленными значениями и итоговые (вычисленные) значения (ΔP), м ²	$\Delta P = 3,5 \cdot M_t \cdot \sqrt{P_{\text{док}}} = 3,5 \cdot 0,10 \cdot \sqrt{3600} = 21$
4.	Площадь земельного участка согласно сведениям Единого государственного реестра недвижимости ($P_{\text{кад}}$), м ²	3600
5.	Оценка расхождения P и $P_{\text{кад}}$ ($P - P_{\text{кад}}$), м ²	600

КАРТА-ПЛАН ТЕРРИТОРИИ

Сведения об уточняемых земельных участках

1	2	3
6.	Предельный минимальный и максимальный размеры земельного участка (Р_{мин} и Р_{макс}), м ²	Р _{мин} =450, Р _{макс} - не установлен
7.	Вид (виды) разрешенного использования	Личное подсобное хозяйство
7.1.	Дополнительные сведения об использовании земельного участка	—
8.	Кадастровый или иной государственный учетный номер (инвентарный) здания, сооружения, объекта незавершенного строительства, расположенного на земельном участке	56:04:0501001:1254
9.	Сведения о земельных участках (землях общего пользования, территории общего пользования), посредством которых обеспечивается доступ	—
10.	Иные сведения	—

4. Пояснения к сведениям об уточняемом земельном участке с кадастровым номером 56:04:0501001:793 :

1.	
----	--

1. Сведения о характерных точках границы уточняемого земельного участка с кадастровым номером 56:04:0501001:795 :

Система координат МСК-субъект 56

Зона № 2

Обозначение характерных точек границ	Координаты, м				Метод определения координат	Формулы, примененные для расчета средней квадратической погрешности определения координат характерных точек границ (M _t), с подставленными в такие формулы значениями и итоговые (вычисленные) значения M _t , м	Описание закрепления точки
	содержатся в Едином государственном реестре недвижимости		определены в результате выполнения комплексных кадастровых работ				
	X	Y	X	Y			
1	2	3	4	5	6	7	8
н596У	—	—	498448,09	2256645,51	Метод спутниковых геодезических измерений (определений)	Ошибка!	-
н601У	—	—	498436,77	2256674,59	Метод спутниковых геодезических измерений (определений)	Ошибка!	-

КАРТА-ПЛАН ТЕРРИТОРИИ

Сведения об уточняемых земельных участках

н602У	—	—	498288,29	2256613,23	Метод спутниковых геодезических измерений (определений)	Ошибка!	-
н598У	—	—	498300,93	2256582,00	Метод спутниковых геодезических измерений (определений)	Ошибка!	-
н596У	—	—	498448,09	2256645,51	Метод спутниковых геодезических измерений (определений)	Ошибка!	-

2. Сведения о частях границ уточняемого земельного участка с кадастровым номером 56:04:0501001:795 :

Обозначение части границ		Горизонтальное проложение (S), м	Описание прохождения части границ	Сведения о согласовании местоположения границ(согласовано/спорное)
от т.	до т.			
1	2	3	4	5
н596У	н601У	31,21	—	—
н601У	н602У	160,66	—	—
н602У	н598У	33,69	—	—
н598У	н596У	160,28	—	—

3. Сведения о характеристиках уточняемого земельного участка с кадастровым номером 56:04:0501001:795 :

№ п/п	Наименование характеристик земельного участка	Значение характеристики
1	2	3
1.	Адрес земельного участка	—
1.1.	Сведения о местоположении земельного участка (при отсутствии адреса) в структурированном в соответствии с федеральной информационной адресной системой виде	обл. Оренбургская, р-н Александровский, с. Ждановка, ул. Кирова, дом 74
1.2.	Дополнительные сведения о местоположении земельного участка	—
2.	Площадь земельного участка ± величина погрешности определения(вычисления) площади ($P \pm \Delta P$), м ²	5205±25
3.	Формула, примененная для вычисления предельной погрешности определения площади земельного участка, с подставленными значениями и итоговые (вычисленные) значения (ΔP), м ²	$\Delta P = 3,5 \cdot M_t \cdot \sqrt{P_{\text{Док}}} = 3,5 \cdot 0,10 \cdot \sqrt{5200} = 25$

КАРТА-ПЛАН ТЕРРИТОРИИ

Сведения об уточняемых земельных участках

1	2	3
4.	Площадь земельного участка согласно сведениям Единого государственного реестра недвижимости (Ркад), м ²	5200
5.	Оценка расхождения Р и Ркад (Р – Ркад), м ²	5
6.	Предельный минимальный и максимальный размеры земельного участка (Рмин и Рмакс), м ²	Рмин=450, Рмакс - не установлен
7.	Вид (виды) разрешенного использования	Личное подсобное хозяйство
7.1.	Дополнительные сведения об использовании земельного участка	—
8.	Кадастровый или иной государственный учетный номер (инвентарный) здания, сооружения, объекта незавершенного строительства, расположенного на земельном участке	56:04:0501001:1266
9.	Сведения о земельных участках (землях общего пользования, территории общего пользования), посредством которых обеспечивается доступ	—
10.	Иные сведения	—

4. Пояснения к сведениям об уточняемом земельном участке с кадастровым номером 56:04:0501001:795 :

1.	
----	--

1. Сведения о характерных точках границы уточняемого земельного участка с кадастровым номером 56:04:0501001:797 :

Система координат МСК-субъект 56

Зона № 2

Обозначение характерных точек границ	Координаты, м				Метод определения координат	Формулы, примененные для расчета средней квадратической погрешности определения координат характерных точек границ (M _t), с подставленными в такие формулы значениями и итоговые (вычисленные) значения M _t , м	Описание закрепления точки
	содержатся в Едином государственном реестре недвижимости		определены в результате выполнения комплексных кадастровых работ				
	X	Y	X	Y			
1	2	3	4	5	6	7	8
н606У	—	—	498418,14	2256784,38	Метод спутниковых геодезических измерений (определений)	Ошибка!	-

КАРТА-ПЛАН ТЕРРИТОРИИ

Сведения об уточняемых земельных участках

н151У	—	—	498408,31	2256812,20	Метод спутниковых геодезических измерений (определений)	Ошибка!	-
н568У	—	—	498381,66	2256801,36	Метод спутниковых геодезических измерений (определений)	Ошибка!	-
н612У	—	—	498233,05	2256740,99	Метод спутниковых геодезических измерений (определений)	Ошибка!	-
н179У	—	—	498235,55	2256735,13	Метод спутниковых геодезических измерений (определений)	Ошибка!	-
н607У	—	—	498246,30	2256710,12	Метод спутниковых геодезических измерений (определений)	Ошибка!	-
н606У	—	—	498418,14	2256784,38	Метод спутниковых геодезических измерений (определений)	Ошибка!	-

2. Сведения о частях границ уточняемого земельного участка с кадастровым номером 56:04:0501001:797 :

Обозначение части границ		Горизонтальное проложение (S), м	Описание прохождения части границ	Сведения о согласовании местоположения границ(согласовано/спорное)
от т.	до т.			
1	2	3	4	5
н606У	н151У	29,51	—	—
н151У	н568У	28,77	—	—
н568У	н612У	160,40	—	—
н612У	н179У	6,37	—	—
н179У	н607У	27,22	—	—
н607У	н606У	187,20	—	—

КАРТА-ПЛАН ТЕРРИТОРИИ

Сведения об уточняемых земельных участках

3. Сведения о характеристиках уточняемого земельного участка с кадастровым номером 56:04:0501001:797 :

№ п/п	Наименование характеристик земельного участка	Значение характеристики
1	2	3
1.	Адрес земельного участка	—
1.1.	Сведения о местоположении земельного участка (при отсутствии адреса) в структурированном в соответствии с федеральной информационной адресной системой виде	обл. Оренбургская, р-н Александровский, с. Ждановка, ул. Кирова, дом 66
1.2.	Дополнительные сведения о местоположении земельного участка	—
2.	Площадь земельного участка ± величина погрешности определения(вычисления) площади ($P \pm \Delta P$), м ²	5931±27
3.	Формула, примененная для вычисления предельной погрешности определения площади земельного участка, с подставленными значениями и итоговые (вычисленные) значения (ΔP), м ²	$\Delta P = 3,5 \cdot M_t \cdot \sqrt{P_{\text{ДОК}}} = 3,5 \cdot 0,10 \cdot \sqrt{6000} = 27$
4.	Площадь земельного участка согласно сведениям Единого государственного реестра недвижимости ($P_{\text{кад}}$), м ²	6000
5.	Оценка расхождения P и $P_{\text{кад}}$ ($P - P_{\text{кад}}$), м ²	-69
6.	Предельный минимальный и максимальный размеры земельного участка ($P_{\text{мин}}$ и $P_{\text{макс}}$), м ²	$P_{\text{мин}}=450$, $P_{\text{макс}}$ - не установлен
7.	Вид (виды) разрешенного использования	Личное подсобное хозяйство
7.1.	Дополнительные сведения об использовании земельного участка	—
8.	Кадастровый или иной государственный учетный номер (инвентарный) здания, сооружения, объекта незавершенного строительства, расположенного на земельном участке	56:04:0501001:1054
9.	Сведения о земельных участках (землях общего пользования, территории общего пользования), посредством которых обеспечивается доступ	—
10.	Иные сведения	—

4. Пояснения к сведениям об уточняемом земельном участке с кадастровым номером 56:04:0501001:797 :

1.

1. Сведения о характерных точках границы уточняемого земельного участка с кадастровым номером 56:04:0501001:798 :

КАРТА-ПЛАН ТЕРРИТОРИИ

Сведения об уточняемых земельных участках

Система координат МСК-субъект 56

Зона № 2

Обозначение характерных точек границ	Координаты, м				Метод определения координат	Формулы, примененные для расчета средней квадратической погрешности определения координат характерных точек границ (M_t), с подставленными в такие формулы значениями и итоговые (вычисленные) значения M_t , м	Описание закрепления точки
	содержатся в Едином государственном реестре недвижимости		определены в результате выполнения комплексных кадастровых работ				
	X	Y	X	Y			
1	2	3	4	5	6	7	8
н568У	—	—	498381,66	2256801,36	Метод спутниковых геодезических измерений (определений)	Ошибка!	-
н605У	—	—	498367,41	2256833,31	Метод спутниковых геодезических измерений (определений)	Ошибка!	-
н615У	—	—	498219,32	2256773,17	Метод спутниковых геодезических измерений (определений)	Ошибка!	-
н612У	—	—	498233,05	2256740,99	Метод спутниковых геодезических измерений (определений)	Ошибка!	-
н568У	—	—	498381,66	2256801,36	Метод спутниковых геодезических измерений (определений)	Ошибка!	-

2. Сведения о частях границ уточняемого земельного участка с кадастровым номером 56:04:0501001:798 :

Обозначение части границ		Горизонтальное проложение (S), м	Описание прохождения части границ	Сведения о согласовании местоположения границ(согласовано/спорное)
от т.	до т.			

КАРТА-ПЛАН ТЕРРИТОРИИ

Сведения об уточняемых земельных участках

1	2	3	4	5
н568У	н605У	34,98	—	—
н605У	н615У	159,84	—	—
н615У	н612У	34,99	—	—
н612У	н568У	160,40	—	—

3. Сведения о характеристиках уточняемого земельного участка с кадастровым номером 56:04:0501001:798 :

№ п/п	Наименование характеристик земельного участка	Значение характеристики
1	2	3
1.	Адрес земельного участка	—
1.1.	Сведения о местоположении земельного участка (при отсутствии адреса) в структурированном в соответствии с федеральной информационной адресной системой виде	обл. Оренбургская, р-н Александровский, с. Ждановка, ул. Кирова, дом 64
1.2.	Дополнительные сведения о местоположении земельного участка	—
2.	Площадь земельного участка ± величина погрешности определения(вычисления) площади ($P \pm \Delta P$), м ²	5600±25
3.	Формула, примененная для вычисления предельной погрешности определения площади земельного участка, с подставленными значениями и итоговые (вычисленные) значения (ΔP), м ²	$\Delta P = 3,5 \cdot M_t \cdot \sqrt{P_{\text{док}}} = 3,5 \cdot 0,10 \cdot \sqrt{5000} = 25$
4.	Площадь земельного участка согласно сведениям Единого государственного реестра недвижимости ($P_{\text{кад}}$), м ²	5000
5.	Оценка расхождения P и $P_{\text{кад}}$ ($P - P_{\text{кад}}$), м ²	600
6.	Предельный минимальный и максимальный размеры земельного участка ($P_{\text{мин}}$ и $P_{\text{макс}}$), м ²	$P_{\text{мин}}=450$, $P_{\text{макс}}$ - не установлен
7.	Вид (виды) разрешенного использования	Личное подсобное хозяйство
7.1.	Дополнительные сведения об использовании земельного участка	—
8.	Кадастровый или иной государственный учетный номер (инвентарный) здания, сооружения, объекта незавершенного строительства, расположенного на земельном участке	—
9.	Сведения о земельных участках (землях общего пользования, территории общего пользования), посредством которых обеспечивается доступ	—
10.	Иные сведения	—

4. Пояснения к сведениям об уточняемом земельном участке с кадастровым номером 56:04:0501001:798 :

1.	
----	--

КАРТА-ПЛАН ТЕРРИТОРИИ

Сведения об уточняемых земельных участках

1. Сведения о характерных точках границы уточняемого земельного участка с кадастровым номером 56:04:0501001:799 :

Система координат МСК-субъект 56

Зона № 2

Обозначение характерных точек границ	Координаты, м				Метод определения координат	Формулы, примененные для расчета средней квадратической погрешности определения координат характерных точек границ (M_t), с подставленными в такие формулы значениями и итоговые (вычисленные) значения M_t , м	Описание закрепления точки
	содержатся в Едином государственном реестре недвижимости		определены в результате выполнения комплексных кадастровых работ				
	X	Y	X	Y			
1	2	3	4	5	6	7	8
н616У	—	—	498344,60	2256824,00	Метод спутниковых геодезических измерений (определений)	Ошибка!	-
н617У	—	—	498327,93	2256860,66	Метод спутниковых геодезических измерений (определений)	Ошибка!	-
324	—	—	498204,64	2256805,13	Метод спутниковых геодезических измерений (определений)	Ошибка!	—
242	—	—	498207,81	2256798,07	Метод спутниковых геодезических измерений (определений)	Ошибка!	—
241	—	—	498208,22	2256797,14	Метод спутниковых геодезических измерений (определений)	Ошибка!	—
н615У	—	—	498219,32	2256773,17	Метод спутниковых геодезических	Ошибка!	-

КАРТА-ПЛАН ТЕРРИТОРИИ

Сведения об уточняемых земельных участках

					измерений (определений)		
н616У	—	—	498344,60	2256824,00	Метод спутниковых геодезических измерений (определений)	Ошибка!	-

2. Сведения о частях границ уточняемого земельного участка с кадастровым номером 56:04:0501001:799 :

Обозначение части границ		Горизонтальное положение (S), м	Описание прохождения части границ	Сведения о согласовании местоположения границ(согласовано/спорное)
от т.	до т.			
1	2	3	4	5
н616У	н617У	40,27	—	—
н617У	324	135,22	—	—
324	242	7,74	—	—
242	241	1,02	—	—
241	н615У	26,42	—	—
н615У	н616У	135,20	—	—

3. Сведения о характеристиках уточняемого земельного участка с кадастровым номером 56:04:0501001:799 :

№ п/п	Наименование характеристик земельного участка	Значение характеристики
1	2	3
1.	Адрес земельного участка	—
1.1.	Сведения о местоположении земельного участка (при отсутствии адреса) в структурированном в соответствии с федеральной информационной адресной системой виде	обл. Оренбургская, р-н Александровский, с. Ждановка, ул. Кирова, дом 62
1.2.	Дополнительные сведения о местоположении земельного участка	—
2.	Площадь земельного участка ± величина погрешности определения(вычисления) площади ($P \pm \Delta P$), м ²	5099±25
3.	Формула, примененная для вычисления предельной погрешности определения площади земельного участка, с подставленными значениями и итоговые (вычисленные) значения (ΔP), м ²	$\Delta P = 3,5 \cdot M_t \cdot \sqrt{P_{\text{Док}}} = 3,5 \cdot 0,10 \cdot \sqrt{5200} = 25$
4.	Площадь земельного участка согласно сведениям Единого государственного реестра недвижимости ($P_{\text{кад}}$), м ²	5200
5.	Оценка расхождения P и $P_{\text{кад}}$ ($P - P_{\text{кад}}$), м ²	-101
6.	Предельный минимальный и максимальный размеры земельного участка ($P_{\text{мин}}$ и $P_{\text{макс}}$), м ²	$P_{\text{мин}}=450$, $P_{\text{макс}}$ - не установлен

КАРТА-ПЛАН ТЕРРИТОРИИ

Сведения об уточняемых земельных участках

1	2	3
7.	Вид (виды) разрешенного использования	Личное подсобное хозяйство
7.1.	Дополнительные сведения об использовании земельного участка	—
8.	Кадастровый или иной государственный учетный номер (инвентарный) здания, сооружения, объекта незавершенного строительства, расположенного на земельном участке	56:04:0501001:1061
9.	Сведения о земельных участках (землях общего пользования, территории общего пользования), посредством которых обеспечивается доступ	—
10.	Иные сведения	—

4. Пояснения к сведениям об уточняемом земельном участке с кадастровым номером 56:04:0501001:799 :

1.

1. Сведения о характерных точках границы уточняемого земельного участка с кадастровым номером 56:04:0501001:800 :

Система координат МСК-субъект 56

Зона № 2

Обозначение характерных точек границ	Координаты, м				Метод определения координат	Формулы, примененные для расчета средней квадратической погрешности определения координат характерных точек границ (M_t), с подставленными в такие формулы значениями и итоговые (вычисленные) значения M_t , м	Описание закрепления точки
	содержатся в Едином государственном реестре недвижимости		определены в результате выполнения комплексных кадастровых работ				
	X	Y	X	Y			
1	2	3	4	5	6	7	8
н232У	—	—	498321,68	2256918,84	Метод спутниковых геодезических измерений (определений)	Ошибка!	-
н622У	—	—	498310,93	2256940,57	Метод спутниковых геодезических измерений (определений)	Ошибка!	-
н623У	—	—	498225,87	2256903,46	Метод спутниковых геодезических	Ошибка!	-

КАРТА-ПЛАН ТЕРРИТОРИИ

Сведения об уточняемых земельных участках

					измерений (определений)		
н624У	—	—	498173,50	2256880,44	Метод спутниковых геодезических измерений (определений)	Ошибка!	-
240	—	—	498177,36	2256870,16	Метод спутниковых геодезических измерений (определений)	Ошибка!	—
239	—	—	498177,77	2256869,23	Метод спутниковых геодезических измерений (определений)	Ошибка!	—
255	—	—	498182,95	2256856,26	Метод спутниковых геодезических измерений (определений)	Ошибка!	—
н232У	—	—	498321,68	2256918,84	Метод спутниковых геодезических измерений (определений)	Ошибка!	-

2. Сведения о частях границ уточняемого земельного участка с кадастровым номером 56:04:0501001:800 :

Обозначение части границ		Горизонтальное проложение (S), м	Описание прохождения части границ	Сведения о согласовании местоположения границ(согласовано/спорное)
от т.	до т.			
1	2	3	4	5
н232У	н622У	24,24	—	—
н622У	н623У	92,80	—	—
н623У	н624У	57,21	—	—
н624У	240	10,98	—	—
240	239	1,02	—	—
239	255	13,97	—	—
255	н232У	152,19	—	—

КАРТА-ПЛАН ТЕРРИТОРИИ

Сведения об уточняемых земельных участках

3. Сведения о характеристиках уточняемого земельного участка с кадастровым номером 56:04:0501001:800 :

№ п/п	Наименование характеристик земельного участка	Значение характеристики
1	2	3
1.	Адрес земельного участка	—
1.1.	Сведения о местоположении земельного участка (при отсутствии адреса) в структурированном в соответствии с федеральной информационной адресной системой виде	обл. Оренбургская, р-н Александровский, с. Ждановка, ул. Кирова, дом 56
1.2.	Дополнительные сведения о местоположении земельного участка	—
2.	Площадь земельного участка ± величина погрешности определения(вычисления) площади ($P \pm \Delta P$), м ²	3798±22
3.	Формула, примененная для вычисления предельной погрешности определения площади земельного участка, с подставленными значениями и итоговые (вычисленные) значения (ΔP), м ²	$\Delta P = 3,5 \cdot M_t \cdot \sqrt{P_{\text{ДОК}}} = 3,5 \cdot 0,10 \cdot \sqrt{3800} = 22$
4.	Площадь земельного участка согласно сведениям Единого государственного реестра недвижимости ($P_{\text{кад}}$), м ²	3800
5.	Оценка расхождения P и $P_{\text{кад}}$ ($P - P_{\text{кад}}$), м ²	-2
6.	Предельный минимальный и максимальный размеры земельного участка ($P_{\text{мин}}$ и $P_{\text{макс}}$), м ²	$P_{\text{мин}}=450$, $P_{\text{макс}}$ - не установлен
7.	Вид (виды) разрешенного использования	для ведения личного подсобного хозяйства
7.1.	Дополнительные сведения об использовании земельного участка	—
8.	Кадастровый или иной государственный учетный номер (инвентарный) здания, сооружения, объекта незавершенного строительства, расположенного на земельном участке	56:04:0501001:1060
9.	Сведения о земельных участках (землях общего пользования, территории общего пользования), посредством которых обеспечивается доступ	—
10.	Иные сведения	—

4. Пояснения к сведениям об уточняемом земельном участке с кадастровым номером 56:04:0501001:800 :

1.

1. Сведения о характерных точках границы уточняемого земельного участка с кадастровым номером 56:04:0501001:801 :

КАРТА-ПЛАН ТЕРРИТОРИИ

Сведения об уточняемых земельных участках

Система координат МСК-субъект 56

Зона № 2

Обозначение характерных точек границ	Координаты, м				Метод определения координат	Формулы, примененные для расчета средней квадратической погрешности определения координат характерных точек границ (M_t), с подставленными в такие формулы значениями и итоговые (вычисленные) значения M_t , м	Описание закрепления точки
	содержатся в Едином государственном реестре недвижимости		определены в результате выполнения комплексных кадастровых работ				
	X	Y	X	Y			
1	2	3	4	5	6	7	8
н623У	—	—	498225,87	2256903,46	Метод спутниковых геодезических измерений (определений)	Ошибка!	-
н622У	—	—	498310,93	2256940,57	Метод спутниковых геодезических измерений (определений)	Ошибка!	-
н227У	—	—	498315,56	2256942,56	Метод спутниковых геодезических измерений (определений)	Ошибка!	-
н228У	—	—	498287,01	2256952,86	Метод спутниковых геодезических измерений (определений)	Ошибка!	-
н229У	—	—	498279,99	2256968,47	Метод спутниковых геодезических измерений (определений)	Ошибка!	-
185	—	—	498273,24	2256970,62	Метод спутниковых геодезических измерений (определений)	Ошибка!	—

КАРТА-ПЛАН ТЕРРИТОРИИ

Сведения об уточняемых земельных участках

н230У	—	—	498157,24	2256919,10	Метод спутниковых геодезических измерений (определений)	Ошибка!	-
н624У	—	—	498173,50	2256880,44	Метод спутниковых геодезических измерений (определений)	Ошибка!	-
н623У	—	—	498225,87	2256903,46	Метод спутниковых геодезических измерений (определений)	Ошибка!	-

2. Сведения о частях границ уточняемого земельного участка с кадастровым номером 56:04:0501001:801 :

Обозначение части границ		Горизонтальное проложение (S), м	Описание прохождения части границ	Сведения о согласовании местоположения границ(согласовано/спорное)
от т.	до т.			
1	2	3	4	5
н623У	н622У	92,80	—	—
н622У	н227У	5,04	—	—
н227У	н228У	30,35	—	—
н228У	н229У	17,12	—	—
н229У	185	7,08	—	—
185	н230У	126,93	—	—
н230У	н624У	41,94	—	—
н624У	н623У	57,21	—	—

3. Сведения о характеристиках уточняемого земельного участка с кадастровым номером 56:04:0501001:801 :

№ п/п	Наименование характеристик земельного участка	Значение характеристики
1	2	3
1.	Адрес земельного участка	—
1.1.	Сведения о местоположении земельного участка (при отсутствии адреса) в структурированном в соответствии с федеральной информационной адресной системой виде	обл. Оренбургская, р-н Александровский, с. Ждановка, ул. Кирова, дом 54
1.2.	Дополнительные сведения о местоположении земельного участка	—
2.	Площадь земельного участка ± величина погрешности определения(вычисления) площади ($P \pm \Delta P$), м ²	5821±27

КАРТА-ПЛАН ТЕРРИТОРИИ

Сведения об уточняемых земельных участках

1	2	3
3.	Формула, примененная для вычисления предельной погрешности определения площади земельного участка, с подставленными значениями и итоговые (вычисленные) значения (ΔP), м ²	$\Delta P = 3,5 \cdot M_t \cdot \sqrt{P_{\text{ДОК}}} = 3,5 \cdot 0,10 \cdot \sqrt{5874} = 27$
4.	Площадь земельного участка согласно сведениям Единого государственного реестра недвижимости ($R_{\text{кад}}$), м ²	5874
5.	Оценка расхождения P и $R_{\text{кад}}$ ($P - R_{\text{кад}}$), м ²	-53
6.	Предельный минимальный и максимальный размеры земельного участка ($R_{\text{мин}}$ и $R_{\text{макс}}$), м ²	$R_{\text{мин}}=450$, $R_{\text{макс}}$ - не установлен
7.	Вид (виды) разрешенного использования	для ведения личного подсобного хозяйства
7.1.	Дополнительные сведения об использовании земельного участка	—
8.	Кадастровый или иной государственный учетный номер (инвентарный) здания, сооружения, объекта незавершенного строительства, расположенного на земельном участке	56:04:0501001:1311
9.	Сведения о земельных участках (землях общего пользования, территории общего пользования), посредством которых обеспечивается доступ	—
10.	Иные сведения	—

4. Пояснения к сведениям об уточняемом земельном участке с кадастровым номером 56:04:0501001:801 :

1.	
----	--

1. Сведения о характерных точках границы уточняемого земельного участка с кадастровым номером 56:04:0501001:805 :

Система координат МСК-субъект 56

Зона № 2

Обозначение характерных точек границ	Координаты, м				Метод определения координат	Формулы, примененные для расчета средней квадратической погрешности определения координат характерных точек границ (M_t), с подставленными в такие формулы значениями и итоговые (вычисленные) значения M_t , м	Описание закрепления точки
	содержатся в Едином государственном реестре недвижимости		определены в результате выполнения комплексных кадастровых работ				
	X	Y	X	Y			
1	2	3	4	5	6	7	8
н903У	—	—	498842,99	2257055,66	Метод спутниковых геодезических	Ошибка!	-

КАРТА-ПЛАН ТЕРРИТОРИИ

Сведения об уточняемых земельных участках

					измерений (определений)		
н904У	—	—	498848,42	2257097,40	Метод спутниковых геодезических измерений (определений)	Ошибка!	-
н905У	—	—	498812,88	2257102,67	Метод спутниковых геодезических измерений (определений)	Ошибка!	-
н906У	—	—	498808,79	2257060,02	Метод спутниковых геодезических измерений (определений)	Ошибка!	-
н903У	—	—	498842,99	2257055,66	Метод спутниковых геодезических измерений (определений)	Ошибка!	-

2. Сведения о частях границ уточняемого земельного участка с кадастровым номером 56:04:0501001:805 :

Обозначение части границ		Горизонтальное проложение (S), м	Описание прохождения части границ	Сведения о согласовании местоположения границ(согласовано/спорное)
от т.	до т.			
1	2	3	4	5
н903У	н904У	42,09	—	—
н904У	н905У	35,93	—	—
н905У	н906У	42,85	—	—
н906У	н903У	34,48	—	—

3. Сведения о характеристиках уточняемого земельного участка с кадастровым номером 56:04:0501001:805 :

№ п/п	Наименование характеристик земельного участка	Значение характеристики
1	2	3
1.	Адрес земельного участка	—
1.1.	Сведения о местоположении земельного участка (при отсутствии адреса) в структурированном в соответствии с федеральной информационной адресной системой виде	Оренбургская область, Александровский район, Ждановский с/совет, с. Ждановка, ул. Ленина, дом 33
1.2.	Дополнительные сведения о местоположении земельного участка	—

КАРТА-ПЛАН ТЕРРИТОРИИ

Сведения об уточняемых земельных участках

1	2	3
2.	Площадь земельного участка ± величина погрешности определения(вычисления) площади ($P \pm \Delta P$), м ²	1494±14
3.	Формула, примененная для вычисления предельной погрешности определения площади земельного участка, с подставленными значениями и итоговые (вычисленные) значения (ΔP), м ²	$\Delta P = 3,5 \cdot M_t \cdot \sqrt{P_{\text{ДОК}}} = 3,5 \cdot 0,10 \cdot \sqrt{1500} = 14$
4.	Площадь земельного участка согласно сведениям Единого государственного реестра недвижимости ($P_{\text{кад}}$), м ²	1500
5.	Оценка расхождения P и $P_{\text{кад}}$ ($P - P_{\text{кад}}$), м ²	-6
6.	Предельный минимальный и максимальный размеры земельного участка ($P_{\text{мин}}$ и $P_{\text{макс}}$), м ²	—
7.	Вид (виды) разрешенного использования	для личного подсобного хозяйства
7.1.	Дополнительные сведения об использовании земельного участка	—
8.	Кадастровый или иной государственный учетный номер (инвентарный) здания, сооружения, объекта незавершенного строительства, расположенного на земельном участке	—
9.	Сведения о земельных участках (землях общего пользования, территории общего пользования), посредством которых обеспечивается доступ	—
10.	Иные сведения	—

4. Пояснения к сведениям об уточняемом земельном участке с кадастровым номером 56:04:0501001:805 :

1.

1. Сведения о характерных точках границы уточняемого земельного участка с кадастровым номером 56:04:0501001:817 :

Система координат МСК-субъект 56

Зона № 2

Обозначение характерных точек границ	Координаты, м				Метод определения координат	Формулы, примененные для расчета средней квадратической погрешности определения координат характерных точек границ (M_t), с подставленными в такие формулы значениями и итоговые (вычисленные) значения M_t , м	Описание закрепления точки
	содержатся в Едином государственном реестре недвижимости		определены в результате выполнения комплексных кадастровых работ				
	X	Y	X	Y			
1	2	3	4	5	6	7	8

КАРТА-ПЛАН ТЕРРИТОРИИ

Сведения об уточняемых земельных участках

260	—	—	499762,00	2257149,48	Метод спутниковых геодезических измерений (определений)	Ошибка!	—
259	—	—	499754,52	2257195,22	Метод спутниковых геодезических измерений (определений)	Ошибка!	—
258	—	—	499753,27	2257201,43	Метод спутниковых геодезических измерений (определений)	Ошибка!	—
78	—	—	499751,93	2257210,72	Метод спутниковых геодезических измерений (определений)	Ошибка!	—
н770У	—	—	499738,95	2257277,83	Метод спутниковых геодезических измерений (определений)	Ошибка!	-
н771У	—	—	499705,34	2257271,72	Метод спутниковых геодезических измерений (определений)	Ошибка!	-
н772У	—	—	499719,78	2257195,36	Метод спутниковых геодезических измерений (определений)	Ошибка!	-
н773У	—	—	499729,58	2257143,69	Метод спутниковых геодезических измерений (определений)	Ошибка!	-
260	—	—	499762,00	2257149,48	Метод спутниковых геодезических измерений (определений)	Ошибка!	—

КАРТА-ПЛАН ТЕРРИТОРИИ
Сведения об уточняемых земельных участках

2. Сведения о частях границ уточняемого земельного участка с кадастровым номером 56:04:0501001:817 :

Обозначение части границ		Горизонтальное проложение (S), м	Описание прохождения части границ	Сведения о согласовании местоположения границ(согласовано/спорное)
от т.	до т.			
1	2	3	4	5
260	259	46,35	—	—
259	258	6,33	—	—
258	78	9,39	—	—
78	н770У	68,35	—	—
н770У	н771У	34,16	—	—
н771У	н772У	77,71	—	—
н772У	н773У	52,59	—	—
н773У	260	32,93	—	—

3. Сведения о характеристиках уточняемого земельного участка с кадастровым номером 56:04:0501001:817 :

№ п/п	Наименование характеристик земельного участка	Значение характеристики
1	2	3
1.	Адрес земельного участка	—
1.1.	Сведения о местоположении земельного участка (при отсутствии адреса) в структурированном в соответствии с федеральной информационной адресной системой виде	обл. Оренбургская, р-н Александровский, с. Ждановка, ул. Ленина, дом 87
1.2.	Дополнительные сведения о местоположении земельного участка	—
2.	Площадь земельного участка ± величина погрешности определения(вычисления) площади ($P \pm \Delta P$), м ²	4433±23
3.	Формула, примененная для вычисления предельной погрешности определения площади земельного участка, с подставленными значениями и итоговые (вычисленные) значения (ΔP), м ²	$\Delta P = 3,5 \cdot M_t \cdot \sqrt{P_{\text{док}}} = 3,5 \cdot 0,10 \cdot \sqrt{4400} = 23$
4.	Площадь земельного участка согласно сведениям Единого государственного реестра недвижимости ($P_{\text{кад}}$), м ²	4400
5.	Оценка расхождения P и $P_{\text{кад}}$ ($P - P_{\text{кад}}$), м ²	33
6.	Предельный минимальный и максимальный размеры земельного участка ($P_{\text{мин}}$ и $P_{\text{макс}}$), м ²	$P_{\text{мин}}=450$, $P_{\text{макс}}$ - не установлен
7.	Вид (виды) разрешенного использования	Личное подсобное хозяйство
7.1.	Дополнительные сведения об использовании земельного участка	—

КАРТА-ПЛАН ТЕРРИТОРИИ

Сведения об уточняемых земельных участках

1	2	3
8.	Кадастровый или иной государственный учетный номер (инвентарный) здания, сооружения, объекта незавершенного строительства, расположенного на земельном участке	56:04:0501001:1319
9.	Сведения о земельных участках (землях общего пользования, территории общего пользования), посредством которых обеспечивается доступ	—
10.	Иные сведения	—

4. Пояснения к сведениям об уточняемом земельном участке с кадастровым номером 56:04:0501001:817 :

1.	
----	--

1. Сведения о характерных точках границы уточняемого земельного участка с кадастровым номером 56:04:0501001:823 :

Система координат МСК-субъект 56

Зона № 2

Обозначение характерных точек границ	Координаты, м				Метод определения координат	Формулы, примененные для расчета средней квадратической погрешности определения координат характерных точек границ (M _i), с подставленными в такие формулы значениями и итоговые (вычисленные) значения M _i , м	Описание закрепления точки
	содержатся в Едином государственном реестре недвижимости		определены в результате выполнения комплексных кадастровых работ				
	X	Y	X	Y			
1	2	3	4	5	6	7	8
н717У	—	—	498183,67	2256591,60	Метод спутниковых геодезических измерений (определений)	Ошибка!	-
н718У	—	—	498089,88	2256552,55	Метод спутниковых геодезических измерений (определений)	Ошибка!	-
н719У	—	—	498099,01	2256527,88	Метод спутниковых геодезических измерений (определений)	Ошибка!	-

КАРТА-ПЛАН ТЕРРИТОРИИ

Сведения об уточняемых земельных участках

н720У	—	—	498253,82	2256593,90	Метод спутниковых геодезических измерений (определений)	Ошибка!	-
н721У	—	—	498243,14	2256619,83	Метод спутниковых геодезических измерений (определений)	Ошибка!	-
н717У	—	—	498183,67	2256591,60	Метод спутниковых геодезических измерений (определений)	Ошибка!	-

2. Сведения о частях границ уточняемого земельного участка с кадастровым номером 56:04:0501001:823 :

Обозначение части границ		Горизонтальное проложение (S), м	Описание прохождения части границ	Сведения о согласовании местоположения границ(согласовано/спорное)
от т.	до т.			
1	2	3	4	5
н717У	н718У	101,59	—	—
н718У	н719У	26,31	—	—
н719У	н720У	168,30	—	—
н720У	н721У	28,04	—	—
н721У	н717У	65,83	—	—

3. Сведения о характеристиках уточняемого земельного участка с кадастровым номером 56:04:0501001:823 :

№ п/п	Наименование характеристик земельного участка	Значение характеристики
1	2	3
1.	Адрес земельного участка	—
1.1.	Сведения о местоположении земельного участка (при отсутствии адреса) в структурированном в соответствии с федеральной информационной адресной системой виде	Оренбургская обл, р-н Александровский, с .Ждановка, ул. Кирова, 77
1.2.	Дополнительные сведения о местоположении земельного участка	—
2.	Площадь земельного участка ± величина погрешности определения(вычисления) площади ($P \pm \Delta P$), м ²	4395±23
3.	Формула, примененная для вычисления предельной погрешности определения площади земельного участка, с подставленными значениями и итоговые (вычисленные) значения (ΔP), м ²	$\Delta P = 3,5 \cdot M_t \cdot \sqrt{P_{\text{ДОК}}} = 3,5 \cdot 0,10 \cdot \sqrt{4300} = 23$

КАРТА-ПЛАН ТЕРРИТОРИИ

Сведения об уточняемых земельных участках

1	2	3
4.	Площадь земельного участка согласно сведениям Единого государственного реестра недвижимости (Ркад), м ²	4300
5.	Оценка расхождения Р и Ркад (Р – Ркад), м ²	95
6.	Предельный минимальный и максимальный размеры земельного участка (Рмин и Рмакс), м ²	Рмин=450, Рмакс - не установлен
7.	Вид (виды) разрешенного использования	для ведения личного подсобного хозяйства
7.1.	Дополнительные сведения об использовании земельного участка	—
8.	Кадастровый или иной государственный учетный номер (инвентарный) здания, сооружения, объекта незавершенного строительства, расположенного на земельном участке	56:04:0501001:1006
9.	Сведения о земельных участках (землях общего пользования, территории общего пользования), посредством которых обеспечивается доступ	—
10.	Иные сведения	—

4. Пояснения к сведениям об уточняемом земельном участке с кадастровым номером 56:04:0501001:823 :

1.	
----	--

1. Сведения о характерных точках границы уточняемого земельного участка с кадастровым номером 56:04:0501001:826 :

Система координат МСК-субъект 56

Зона № 2

Обозначение характерных точек границ	Координаты, м				Метод определения координат	Формулы, примененные для расчета средней квадратической погрешности определения координат характерных точек границ (M _t), с подставленными в такие формулы значениями и итоговые (вычисленные) значения M _t , м	Описание закрепления точки
	содержатся в Едином государственном реестре недвижимости		определены в результате выполнения комплексных кадастровых работ				
	X	Y	X	Y			
1	2	3	4	5	6	7	8
н524У	—	—	499281,55	2257484,12	Метод спутниковых геодезических измерений (определений)	Ошибка!	-

КАРТА-ПЛАН ТЕРРИТОРИИ

Сведения об уточняемых земельных участках

н527У	—	—	499267,77	2257510,47	Метод спутниковых геодезических измерений (определений)	Ошибка!	-
н528У	—	—	499175,36	2257464,88	Метод спутниковых геодезических измерений (определений)	Ошибка!	-
н525У	—	—	499190,15	2257434,42	Метод спутниковых геодезических измерений (определений)	Ошибка!	-
н524У	—	—	499281,55	2257484,12	Метод спутниковых геодезических измерений (определений)	Ошибка!	-

2. Сведения о частях границ уточняемого земельного участка с кадастровым номером 56:04:0501001:826 :

Обозначение части границ		Горизонтальное проложение (S), м	Описание прохождения части границ	Сведения о согласовании местоположения границ(согласовано/спорное)
от т.	до т.			
1	2	3	4	5
н524У	н527У	29,74	—	—
н527У	н528У	103,04	—	—
н528У	н525У	33,86	—	—
н525У	н524У	104,04	—	—

3. Сведения о характеристиках уточняемого земельного участка с кадастровым номером 56:04:0501001:826 :

№ п/п	Наименование характеристик земельного участка	Значение характеристики
1	2	3
1.	Адрес земельного участка	—
1.1.	Сведения о местоположении земельного участка (при отсутствии адреса) в структурированном в соответствии с федеральной информационной адресной системой виде	Оренбургская область, Александровский район, с. Ждановка, ул. Первомайская, 15
1.2.	Дополнительные сведения о местоположении земельного участка	—
2.	Площадь земельного участка ± величина погрешности определения(вычисления) площади ($P \pm \Delta P$), м ²	3291±19

КАРТА-ПЛАН ТЕРРИТОРИИ

Сведения об уточняемых земельных участках

1	2	3
3.	Формула, примененная для вычисления предельной погрешности определения площади земельного участка, с подставленными значениями и итоговые (вычисленные) значения (ΔP), м ²	$\Delta P = 3,5 \cdot M_t \cdot \sqrt{P_{\text{ДОК}}} = 3,5 \cdot 0,10 \cdot \sqrt{2900} = 19$
4.	Площадь земельного участка согласно сведениям Единого государственного реестра недвижимости ($P_{\text{кад}}$), м ²	2900
5.	Оценка расхождения P и $P_{\text{кад}}$ ($P - P_{\text{кад}}$), м ²	391
6.	Предельный минимальный и максимальный размеры земельного участка ($P_{\text{мин}}$ и $P_{\text{макс}}$), м ²	$P_{\text{мин}}=450$, $P_{\text{макс}}$ - не установлен
7.	Вид (виды) разрешенного использования	для ведения личного подсобного хозяйства
7.1.	Дополнительные сведения об использовании земельного участка	—
8.	Кадастровый или иной государственный учетный номер (инвентарный) здания, сооружения, объекта незавершенного строительства, расположенного на земельном участке	56:04:0501001:1131
9.	Сведения о земельных участках (землях общего пользования, территории общего пользования), посредством которых обеспечивается доступ	—
10.	Иные сведения	—

4. Пояснения к сведениям об уточняемом земельном участке с кадастровым номером 56:04:0501001:826 :

1.	
----	--

1. Сведения о характерных точках границы уточняемого земельного участка с кадастровым номером 56:04:0501001:842 :

Система координат МСК-субъект 56

Зона № 2

Обозначение характерных точек границ	Координаты, м				Метод определения координат	Формулы, примененные для расчета средней квадратической погрешности определения координат характерных точек границ (M_t), с подставленными в такие формулы значениями и итоговые (вычисленные) значения M_t , м	Описание закрепления точки
	содержатся в Едином государственном реестре недвижимости		определены в результате выполнения комплексных кадастровых работ				
	X	Y	X	Y			
1	2	3	4	5	6	7	8
н198У	—	—	498552,86	2257903,05	Метод спутниковых геодезических	Ошибка!	-

КАРТА-ПЛАН ТЕРРИТОРИИ

Сведения об уточняемых земельных участках

					измерений (определений)		
н195У	—	—	498539,32	2257936,73	Метод спутниковых геодезических измерений (определений)	Ошибка!	-
н197У	—	—	498431,17	2257893,78	Метод спутниковых геодезических измерений (определений)	Ошибка!	-
н199У	—	—	498444,92	2257860,31	Метод спутниковых геодезических измерений (определений)	Ошибка!	-
н198У	—	—	498552,86	2257903,05	Метод спутниковых геодезических измерений (определений)	Ошибка!	-

2. Сведения о частях границ уточняемого земельного участка с кадастровым номером 56:04:0501001:842 :

Обозначение части границ		Горизонтальное проложение (S), м	Описание прохождения части границ	Сведения о согласовании местоположения границ(согласовано/спорное)
от т.	до т.			
1	2	3	4	5
н198У	н195У	36,30	—	—
н195У	н197У	116,37	—	—
н197У	н199У	36,18	—	—
н199У	н198У	116,09	—	—

3. Сведения о характеристиках уточняемого земельного участка с кадастровым номером 56:04:0501001:842 :

№ п/п	Наименование характеристик земельного участка	Значение характеристики
1	2	3
1.	Адрес земельного участка	—
1.1.	Сведения о местоположении земельного участка (при отсутствии адреса) в структурированном в соответствии с федеральной информационной адресной системой виде	обл. Оренбургская, р-н Александровский, с. Ждановка, ул. Комсомольская, дом 41
1.2.	Дополнительные сведения о местоположении земельного участка	—

КАРТА-ПЛАН ТЕРРИТОРИИ

Сведения об уточняемых земельных участках

1	2	3
2.	Площадь земельного участка ± величина погрешности определения(вычисления) площади ($P \pm \Delta P$), м ²	4212±22
3.	Формула, примененная для вычисления предельной погрешности определения площади земельного участка, с подставленными значениями и итоговые (вычисленные) значения (ΔP), м ²	$\Delta P = 3,5 \cdot M_t \cdot \sqrt{P_{\text{ДОК}}} = 3,5 \cdot 0,10 \cdot \sqrt{4100} = 22$
4.	Площадь земельного участка согласно сведениям Единого государственного реестра недвижимости ($P_{\text{кад}}$), м ²	4100
5.	Оценка расхождения P и $P_{\text{кад}}$ ($P - P_{\text{кад}}$), м ²	112
6.	Предельный минимальный и максимальный размеры земельного участка ($P_{\text{мин}}$ и $P_{\text{макс}}$), м ²	$P_{\text{мин}}=450$, $P_{\text{макс}}$ - не установлен
7.	Вид (виды) разрешенного использования	Для ведения личного подсобного хозяйства
7.1.	Дополнительные сведения об использовании земельного участка	—
8.	Кадастровый или иной государственный учетный номер (инвентарный) здания, сооружения, объекта незавершенного строительства, расположенного на земельном участке	—
9.	Сведения о земельных участках (землях общего пользования, территории общего пользования), посредством которых обеспечивается доступ	—
10.	Иные сведения	—

4. Пояснения к сведениям об уточняемом земельном участке с кадастровым номером 56:04:0501001:842 :

1.

1. Сведения о характерных точках границы уточняемого земельного участка с кадастровым номером 56:04:0501001:844 :

Система координат МСК-субъект 56

Зона № 2

Обозначение характерных точек границ	Координаты, м				Метод определения координат	Формулы, примененные для расчета средней квадратической погрешности определения координат характерных точек границ (M_t), с подставленными в такие формулы значениями и итоговые (вычисленные) значения M_t , м	Описание закрепления точки
	содержатся в Едином государственном реестре недвижимости		определены в результате выполнения комплексных кадастровых работ				
	X	Y	X	Y			
1	2	3	4	5	6	7	8

КАРТА-ПЛАН ТЕРРИТОРИИ

Сведения об уточняемых земельных участках

н212У	—	—	498631,16	2257708,17	Метод спутниковых геодезических измерений (определений)	Ошибка!	-
н210У	—	—	498617,69	2257741,70	Метод спутниковых геодезических измерений (определений)	Ошибка!	-
н211У	—	—	498512,35	2257696,12	Метод спутниковых геодезических измерений (определений)	Ошибка!	-
н213У	—	—	498524,26	2257667,11	Метод спутниковых геодезических измерений (определений)	Ошибка!	-
н215У	—	—	498530,82	2257669,63	Метод спутниковых геодезических измерений (определений)	Ошибка!	-
н212У	—	—	498631,16	2257708,17	Метод спутниковых геодезических измерений (определений)	Ошибка!	-

2. Сведения о частях границ уточняемого земельного участка с кадастровым номером 56:04:0501001:844 :

Обозначение части границ		Горизонтальное проложение (S), м	Описание прохождения части границ	Сведения о согласовании местоположения границ(согласовано/спорное)
от т.	до т.			
1	2	3	4	5
н212У	н210У	36,13	—	—
н210У	н211У	114,78	—	—
н211У	н213У	31,36	—	—
н213У	н215У	7,03	—	—
н215У	н212У	107,49	—	—

КАРТА-ПЛАН ТЕРРИТОРИИ

Сведения об уточняемых земельных участках

3. Сведения о характеристиках уточняемого земельного участка с кадастровым номером 56:04:0501001:844 :

№ п/п	Наименование характеристик земельного участка	Значение характеристики
1	2	3
1.	Адрес земельного участка	—
1.1.	Сведения о местоположении земельного участка (при отсутствии адреса) в структурированном в соответствии с федеральной информационной адресной системой виде	обл. Оренбургская, р-н Александровский, с. Ждановка, ул. Комсомольская, дом 29
1.2.	Дополнительные сведения о местоположении земельного участка	—
2.	Площадь земельного участка ± величина погрешности определения(вычисления) площади ($P \pm \Delta P$), м ²	3868±22
3.	Формула, примененная для вычисления предельной погрешности определения площади земельного участка, с подставленными значениями и итоговые (вычисленные) значения (ΔP), м ²	$\Delta P = 3,5 \cdot M_t \cdot \sqrt{P_{\text{ДОК}}} = 3,5 \cdot 0,10 \cdot \sqrt{4000} = 22$
4.	Площадь земельного участка согласно сведениям Единого государственного реестра недвижимости ($P_{\text{кад}}$), м ²	4000
5.	Оценка расхождения P и $P_{\text{кад}}$ ($P - P_{\text{кад}}$), м ²	-132
6.	Предельный минимальный и максимальный размеры земельного участка ($P_{\text{мин}}$ и $P_{\text{макс}}$), м ²	$P_{\text{мин}}=450$, $P_{\text{макс}}$ - не установлен
7.	Вид (виды) разрешенного использования	Для ведения личного подсобного хозяйства
7.1.	Дополнительные сведения об использовании земельного участка	—
8.	Кадастровый или иной государственный учетный номер (инвентарный) здания, сооружения, объекта незавершенного строительства, расположенного на земельном участке	56:04:0501001:1097
9.	Сведения о земельных участках (землях общего пользования, территории общего пользования), посредством которых обеспечивается доступ	—
10.	Иные сведения	—

4. Пояснения к сведениям об уточняемом земельном участке с кадастровым номером 56:04:0501001:844 :

1.	
----	--

1. Сведения о характерных точках границы уточняемого земельного участка с кадастровым номером 56:04:0501001:846 :

КАРТА-ПЛАН ТЕРРИТОРИИ

Сведения об уточняемых земельных участках

Система координат МСК-субъект 56

Зона № 2

Обозначение характерных точек границ	Координаты, м				Метод определения координат	Формулы, примененные для расчета средней квадратической погрешности определения координат характерных точек границ (M_t), с подставленными в такие формулы значениями и итоговые (вычисленные) значения M_t , м	Описание закрепления точки
	содержатся в Едином государственном реестре недвижимости		определены в результате выполнения комплексных кадастровых работ				
	X	Y	X	Y			
1	2	3	4	5	6	7	8
217	—	—	498709,74	2257384,54	Метод спутниковых геодезических измерений (определений)	Ошибка!	—
216	—	—	498731,12	2257393,26	Метод спутниковых геодезических измерений (определений)	Ошибка!	—
215	—	—	498736,09	2257395,27	Метод спутниковых геодезических измерений (определений)	Ошибка!	—
214	—	—	498741,75	2257397,77	Метод спутниковых геодезических измерений (определений)	Ошибка!	—
213	—	—	498754,45	2257402,49	Метод спутниковых геодезических измерений (определений)	Ошибка!	—
н223У	—	—	498741,99	2257433,75	Метод спутниковых геодезических измерений (определений)	Ошибка!	-

КАРТА-ПЛАН ТЕРРИТОРИИ

Сведения об уточняемых земельных участках

н224У	—	—	498637,43	2257390,87	Метод спутниковых геодезических измерений (определений)	Ошибка!	-
218	—	—	498649,08	2257358,80	Метод спутниковых геодезических измерений (определений)	Ошибка!	—
217	—	—	498709,74	2257384,54	Метод спутниковых геодезических измерений (определений)	Ошибка!	—

2. Сведения о частях границ уточняемого земельного участка с кадастровым номером 56:04:0501001:846 :

Обозначение части границ		Горизонтальное проложение (S), м	Описание прохождения части границ	Сведения о согласовании местоположения границ(согласовано/спорное)
от т.	до т.			
1	2	3	4	5
217	216	23,09	—	—
216	215	5,36	—	—
215	214	6,19	—	—
214	213	13,55	—	—
213	н223У	33,65	—	—
н223У	н224У	113,01	—	—
н224У	218	34,12	—	—
218	217	65,90	—	—

3. Сведения о характеристиках уточняемого земельного участка с кадастровым номером 56:04:0501001:846 :

№ п/п	Наименование характеристик земельного участка	Значение характеристики
1	2	3
1.	Адрес земельного участка	—
1.1.	Сведения о местоположении земельного участка (при отсутствии адреса) в структурированном в соответствии с федеральной информационной адресной системой виде	обл. Оренбургская, р-н Александровский, с. Ждановка, ул. Комсомольская, дом 11
1.2.	Дополнительные сведения о местоположении земельного участка	—
2.	Площадь земельного участка ± величина погрешности определения(вычисления) площади ($P \pm \Delta P$), м ²	3808±23

КАРТА-ПЛАН ТЕРРИТОРИИ

Сведения об уточняемых земельных участках

1	2	3
3.	Формула, примененная для вычисления предельной погрешности определения площади земельного участка, с подставленными значениями и итоговые (вычисленные) значения (ΔP), м ²	$\Delta P = 3,5 \cdot M_t \cdot \sqrt{P_{\text{ДОК}}} = 3,5 \cdot 0,10 \cdot \sqrt{4200} = 23$
4.	Площадь земельного участка согласно сведениям Единого государственного реестра недвижимости ($P_{\text{кад}}$), м ²	4200
5.	Оценка расхождения P и $P_{\text{кад}}$ ($P - P_{\text{кад}}$), м ²	-392
6.	Предельный минимальный и максимальный размеры земельного участка ($P_{\text{мин}}$ и $P_{\text{макс}}$), м ²	$P_{\text{мин}}=450$, $P_{\text{макс}}$ - не установлен
7.	Вид (виды) разрешенного использования	Для ведения личного подсобного хозяйства
7.1.	Дополнительные сведения об использовании земельного участка	—
8.	Кадастровый или иной государственный учетный номер (инвентарный) здания, сооружения, объекта незавершенного строительства, расположенного на земельном участке	—
9.	Сведения о земельных участках (землях общего пользования, территории общего пользования), посредством которых обеспечивается доступ	—
10.	Иные сведения	—

4. Пояснения к сведениям об уточняемом земельном участке с кадастровым номером 56:04:0501001:846 :

1.	
----	--

1. Сведения о характерных точках границы уточняемого земельного участка с кадастровым номером 56:04:0501001:851 :

Система координат МСК-субъект 56

Зона № 2

Обозначение характерных точек границ	Координаты, м				Метод определения координат	Формулы, примененные для расчета средней квадратической погрешности определения координат характерных точек границ (M_t), с подставленными в такие формулы значениями и итоговые (вычисленные) значения M_t , м	Описание закрепления точки
	содержатся в Едином государственном реестре недвижимости		определены в результате выполнения комплексных кадастровых работ				
	X	Y	X	Y			
1	2	3	4	5	6	7	8
н637У	—	—	498510,65	2255985,43	Метод спутниковых геодезических	Ошибка!	-

КАРТА-ПЛАН ТЕРРИТОРИИ

Сведения об уточняемых земельных участках

					измерений (определений)		
н641У	—	—	498498,75	2256014,63	Метод спутниковых геодезических измерений (определений)	Ошибка!	-
н642У	—	—	498359,48	2255960,25	Метод спутниковых геодезических измерений (определений)	Ошибка!	-
н643У	—	—	498370,02	2255932,02	Метод спутниковых геодезических измерений (определений)	Ошибка!	-
н638У	—	—	498375,87	2255934,25	Метод спутниковых геодезических измерений (определений)	Ошибка!	-
н637У	—	—	498510,65	2255985,43	Метод спутниковых геодезических измерений (определений)	Ошибка!	-

2. Сведения о частях границ уточняемого земельного участка с кадастровым номером 56:04:0501001:851 :

Обозначение части границ		Горизонтальное проложение (S), м	Описание прохождения части границ	Сведения о согласовании местоположения границ(согласовано/спорное)
от т.	до т.			
1	2	3	4	5
н637У	н641У	31,53	—	—
н641У	н642У	149,51	—	—
н642У	н643У	30,13	—	—
н643У	н638У	6,26	—	—
н638У	н637У	144,17	—	—

КАРТА-ПЛАН ТЕРРИТОРИИ**Сведения об уточняемых земельных участках****3. Сведения о характеристиках уточняемого земельного участка с кадастровым номером 56:04:0501001:851 :**

№ п/п	Наименование характеристик земельного участка	Значение характеристики
1	2	3
1.	Адрес земельного участка	—
1.1.	Сведения о местоположении земельного участка (при отсутствии адреса) в структурированном в соответствии с федеральной информационной адресной системой виде	Оренбургская область, муниципальный район Александровский, сельское поселение Ждановский сельсовет, село Ждановка, улица Кирова, дом 121
1.2.	Дополнительные сведения о местоположении земельного участка	—
2.	Площадь земельного участка \pm величина погрешности определения (вычисления) площади ($P \pm \Delta P$), м ²	4623 \pm 24
3.	Формула, примененная для вычисления предельной погрешности определения площади земельного участка, с подставленными значениями и итоговые (вычисленные) значения (ΔP), м ²	$\Delta P = 3,5 \cdot M_t \cdot \sqrt{P_{\text{ДОК}}} = 3,5 \cdot 0,10 \cdot \sqrt{4600} = 24$
4.	Площадь земельного участка согласно сведениям Единого государственного реестра недвижимости ($P_{\text{кад}}$), м ²	4600
5.	Оценка расхождения P и $P_{\text{кад}}$ ($P - P_{\text{кад}}$), м ²	23
6.	Предельный минимальный и максимальный размеры земельного участка ($P_{\text{мин}}$ и $P_{\text{макс}}$), м ²	$P_{\text{мин}}=450$, $P_{\text{макс}}$ - не установлен
7.	Вид (виды) разрешенного использования	Для ведения личного подсобного хозяйства
7.1.	Дополнительные сведения об использовании земельного участка	—
8.	Кадастровый или иной государственный учетный номер (инвентарный) здания, сооружения, объекта незавершенного строительства, расположенного на земельном участке	56:04:0501001:1672
9.	Сведения о земельных участках (землях общего пользования, территории общего пользования), посредством которых обеспечивается доступ	—
10.	Иные сведения	—

4. Пояснения к сведениям об уточняемом земельном участке с кадастровым номером 56:04:0501001:851 :

1.

1. Сведения о характерных точках границы уточняемого земельного участка с кадастровым номером 56:04:0501001:852 :

КАРТА-ПЛАН ТЕРРИТОРИИ

Сведения об уточняемых земельных участках

Система координат МСК-субъект 56

Зона № 2

Обозначение характерных точек границ	Координаты, м				Метод определения координат	Формулы, примененные для расчета средней квадратической погрешности определения координат характерных точек границ (M_t), с подставленными в такие формулы значениями и итоговые (вычисленные) значения M_t , м	Описание закрепления точки
	содержатся в Едином государственном реестре недвижимости		определены в результате выполнения комплексных кадастровых работ				
	X	Y	X	Y			
1	2	3	4	5	6	7	8
н548У	—	—	498515,53	2256233,07	Метод спутниковых геодезических измерений (определений)	Ошибка!	-
н547У	—	—	498584,87	2256261,05	Метод спутниковых геодезических измерений (определений)	Ошибка!	-
н552У	—	—	498568,07	2256301,55	Метод спутниковых геодезических измерений (определений)	Ошибка!	-
н553У	—	—	498497,63	2256272,76	Метод спутниковых геодезических измерений (определений)	Ошибка!	-
н554У	—	—	498467,27	2256258,75	Метод спутниковых геодезических измерений (определений)	Ошибка!	-
н555У	—	—	498442,29	2256248,76	Метод спутниковых геодезических измерений (определений)	Ошибка!	-

КАРТА-ПЛАН ТЕРРИТОРИИ

Сведения об уточняемых земельных участках

н550У	—	—	498457,12	2256214,23	Метод спутниковых геодезических измерений (определений)	Ошибка!	-
н549У	—	—	498469,50	2256215,50	Метод спутниковых геодезических измерений (определений)	Ошибка!	-
н548У	—	—	498515,53	2256233,07	Метод спутниковых геодезических измерений (определений)	Ошибка!	-

2. Сведения о частях границ уточняемого земельного участка с кадастровым номером 56:04:0501001:852 :

Обозначение части границ		Горизонтальное проложение (S), м	Описание прохождения части границ	Сведения о согласовании местоположения границ(согласовано/спорное)
от т.	до т.			
1	2	3	4	5
н548У	н547У	74,77	—	—
н547У	н552У	43,85	—	—
н552У	н553У	76,10	—	—
н553У	н554У	33,44	—	—
н554У	н555У	26,90	—	—
н555У	н550У	37,58	—	—
н550У	н549У	12,44	—	—
н549У	н548У	49,27	—	—

3. Сведения о характеристиках уточняемого земельного участка с кадастровым номером 56:04:0501001:852 :

№ п/п	Наименование характеристик земельного участка	Значение характеристики
1	2	3
1.	Адрес земельного участка	—
1.1.	Сведения о местоположении земельного участка (при отсутствии адреса) в структурированном в соответствии с федеральной информационной адресной системой виде	обл. Оренбургская, р-н Александровский, с. Ждановка, ул. Кирова, дом 98
1.2.	Дополнительные сведения о местоположении земельного участка	—
2.	Площадь земельного участка ± величина погрешности определения(вычисления) площади ($P \pm \Delta P$), м ²	5812±27

КАРТА-ПЛАН ТЕРРИТОРИИ

Сведения об уточняемых земельных участках

1	2	3
3.	Формула, примененная для вычисления предельной погрешности определения площади земельного участка, с подставленными значениями и итоговые (вычисленные) значения (ΔP), м ²	$\Delta P = 3,5 \cdot M_t \cdot \sqrt{P_{\text{ДОК}}} = 3,5 \cdot 0,10 \cdot \sqrt{5800} = 27$
4.	Площадь земельного участка согласно сведениям Единого государственного реестра недвижимости ($P_{\text{кад}}$), м ²	5800
5.	Оценка расхождения P и $P_{\text{кад}}$ ($P - P_{\text{кад}}$), м ²	12
6.	Предельный минимальный и максимальный размеры земельного участка ($P_{\text{мин}}$ и $P_{\text{макс}}$), м ²	$P_{\text{мин}}=450$, $P_{\text{макс}}$ - не установлен
7.	Вид (виды) разрешенного использования	Для ведения личного подсобного хозяйства
7.1.	Дополнительные сведения об использовании земельного участка	—
8.	Кадастровый или иной государственный учетный номер (инвентарный) здания, сооружения, объекта незавершенного строительства, расположенного на земельном участке	56:04:0501001:1332
9.	Сведения о земельных участках (землях общего пользования, территории общего пользования), посредством которых обеспечивается доступ	—
10.	Иные сведения	—

4. Пояснения к сведениям об уточняемом земельном участке с кадастровым номером 56:04:0501001:852 :

1.	
----	--

1. Сведения о характерных точках границы уточняемого земельного участка с кадастровым номером 56:04:0501001:856 :

Система координат МСК-субъект 56

Зона № 2

Обозначение характерных точек границ	Координаты, м				Метод определения координат	Формулы, примененные для расчета средней квадратической погрешности определения координат характерных точек границ (M_t), с подставленными в такие формулы значениями и итоговые (вычисленные) значения M_t , м	Описание закрепления точки
	содержатся в Едином государственном реестре недвижимости		определены в результате выполнения комплексных кадастровых работ				
	X	Y	X	Y			
1	2	3	4	5	6	7	8
9	498145,82	2257245,17	498145,82	2257245,17	Метод спутниковых геодезических	Ошибка!	—

КАРТА-ПЛАН ТЕРРИТОРИИ

Сведения об уточняемых земельных участках

					измерений (определений)		
13	498170,99	2257255,33	498170,99	2257255,33	Метод спутниковых геодезических измерений (определений)	Ошибка!	—
12	498161,97	2257274,98	498161,97	2257274,98	Метод спутниковых геодезических измерений (определений)	Ошибка!	—
11	498030,11	2257217,74	498030,11	2257217,74	Метод спутниковых геодезических измерений (определений)	Ошибка!	—
10	498038,43	2257199,16	498038,43	2257199,16	Метод спутниковых геодезических измерений (определений)	Ошибка!	—
9	498145,82	2257245,17	498145,82	2257245,17	Метод спутниковых геодезических измерений (определений)	Ошибка!	—

2. Сведения о частях границ уточняемого земельного участка с кадастровым номером 56:04:0501001:856 :

Обозначение части границ		Горизонтальное проложение (S), м	Описание прохождения части границ	Сведения о согласовании местоположения границ(согласовано/спорное)
от т.	до т.			
1	2	3	4	5
9	13	27,14	—	—
13	12	21,62	—	—
12	11	143,75	—	—
11	10	20,36	—	—
10	9	116,83	—	—

КАРТА-ПЛАН ТЕРРИТОРИИ

Сведения об уточняемых земельных участках

3. Сведения о характеристиках уточняемого земельного участка с кадастровым номером 56:04:0501001:856 :

№ п/п	Наименование характеристик земельного участка	Значение характеристики
1	2	3
1.	Адрес земельного участка	—
1.1.	Сведения о местоположении земельного участка (при отсутствии адреса) в структурированном в соответствии с федеральной информационной адресной системой виде	обл. Оренбургская, р-н Александровский, с. Ждановка, ул. Кирова, дом 36
1.2.	Дополнительные сведения о местоположении земельного участка	—
2.	Площадь земельного участка ± величина погрешности определения(вычисления) площади ($P \pm \Delta P$), м ²	2985±19
3.	Формула, примененная для вычисления предельной погрешности определения площади земельного участка, с подставленными значениями и итоговые (вычисленные) значения (ΔP), м ²	$\Delta P = 3,5 \cdot M_t \cdot \sqrt{P_{\text{ДОК}}} = 3,5 \cdot 0,10 \cdot \sqrt{2988} = 19$
4.	Площадь земельного участка согласно сведениям Единого государственного реестра недвижимости ($P_{\text{кад}}$), м ²	2988
5.	Оценка расхождения P и $P_{\text{кад}}$ ($P - P_{\text{кад}}$), м ²	-3
6.	Предельный минимальный и максимальный размеры земельного участка ($P_{\text{мин}}$ и $P_{\text{макс}}$), м ²	$P_{\text{мин}}=450$, $P_{\text{макс}}$ - не установлен
7.	Вид (виды) разрешенного использования	для ведения личного подсобного хозяйства
7.1.	Дополнительные сведения об использовании земельного участка	—
8.	Кадастровый или иной государственный учетный номер (инвентарный) здания, сооружения, объекта незавершенного строительства, расположенного на земельном участке	56:04:0501001:1304
9.	Сведения о земельных участках (землях общего пользования, территории общего пользования), посредством которых обеспечивается доступ	—
10.	Иные сведения	—

4. Пояснения к сведениям об уточняемом земельном участке с кадастровым номером 56:04:0501001:856 :

1.

1. Сведения о характерных точках границы уточняемого земельного участка с кадастровым номером 56:04:0501001:865 :

КАРТА-ПЛАН ТЕРРИТОРИИ

Сведения об уточняемых земельных участках

Система координат МСК-субъект 56

Зона № 2

Обозначение характерных точек границ	Координаты, м				Метод определения координат	Формулы, примененные для расчета средней квадратической погрешности определения координат характерных точек границ (M_t), с подставленными в такие формулы значениями и итоговые (вычисленные) значения M_t , м	Описание закрепления точки
	содержатся в Едином государственном реестре недвижимости		определены в результате выполнения комплексных кадастровых работ				
	X	Y	X	Y			
1	2	3	4	5	6	7	8
100	498716,42	2256796,48	498716,42	2256796,48	Метод спутниковых геодезических измерений (определений)	Ошибка!	—
94	498818,43	2256813,50	498818,43	2256813,50	Метод спутниковых геодезических измерений (определений)	Ошибка!	—
95	498800,41	2256839,22	498800,41	2256839,22	Метод спутниковых геодезических измерений (определений)	Ошибка!	—
96	498700,98	2256848,23	498700,98	2256848,23	Метод спутниковых геодезических измерений (определений)	Ошибка!	—
97	498697,92	2256862,14	498697,92	2256862,14	Метод спутниковых геодезических измерений (определений)	Ошибка!	—
98	498571,89	2256873,09	498571,89	2256873,09	Метод спутниковых геодезических измерений (определений)	Ошибка!	—

КАРТА-ПЛАН ТЕРРИТОРИИ

Сведения об уточняемых земельных участках

99	498610,51	2256763,75	498610,51	2256763,75	Метод спутниковых геодезических измерений (определений)	Ошибка!	—
100	498716,42	2256796,48	498716,42	2256796,48	Метод спутниковых геодезических измерений (определений)	Ошибка!	—

2. Сведения о частях границ уточняемого земельного участка с кадастровым номером 56:04:0501001:865 :

Обозначение части границ		Горизонтальное проложение (S), м	Описание прохождения части границ	Сведения о согласовании местоположения границ(согласовано/спорное)
от т.	до т.			
1	2	3	4	5
100	94	103,42	—	—
94	95	31,40	—	—
95	96	99,84	—	—
96	97	14,24	—	—
97	98	126,50	—	—
98	99	115,96	—	—
99	100	110,85	—	—

3. Сведения о характеристиках уточняемого земельного участка с кадастровым номером 56:04:0501001:865 :

№ п/п	Наименование характеристик земельного участка	Значение характеристики
1	2	3
1.	Адрес земельного участка	—
1.1.	Сведения о местоположении земельного участка (при отсутствии адреса) в структурированном в соответствии с федеральной информационной адресной системой виде	обл. Оренбургская, р-н Александровский, с. Ждановка, ул. Ленинградская, дом 21
1.2.	Дополнительные сведения о местоположении земельного участка	—
2.	Площадь земельного участка ± величина погрешности определения(вычисления) площади ($P \pm \Delta P$), м ²	14399±42
3.	Формула, примененная для вычисления предельной погрешности определения площади земельного участка, с подставленными значениями и итоговые (вычисленные) значения (ΔP), м ²	$\Delta P = 3,5 \cdot M_t \cdot \sqrt{P_{\text{док}}} = 3,5 \cdot 0,10 \cdot \sqrt{14409} = 42$
4.	Площадь земельного участка согласно сведениям Единого государственного реестра недвижимости ($P_{\text{кад}}$), м ²	14409

КАРТА-ПЛАН ТЕРРИТОРИИ

Сведения об уточняемых земельных участках

1	2	3
5.	Оценка расхождения Р и Ркад (Р – Ркад), м ²	-10
6.	Предельный минимальный и максимальный размеры земельного участка (Рмин и Рмакс), м ²	—
7.	Вид (виды) разрешенного использования	для сельскохозяйственного использования (одноэтажный столярный цех литер Б9, одноэтажное здание склада стройматериалов, литер Б11, одноэтажная пилорама литер Б10)
7.1.	Дополнительные сведения об использовании земельного участка	—
8.	Кадастровый или иной государственный учетный номер (инвентарный) здания, сооружения, объекта незавершенного строительства, расположенного на земельном участке	—
9.	Сведения о земельных участках (землях общего пользования, территории общего пользования), посредством которых обеспечивается доступ	—
10.	Иные сведения	—

4. Пояснения к сведениям об уточняемом земельном участке с кадастровым номером 56:04:0501001:865 :

1.	
----	--

1. Сведения о характерных точках границы уточняемого земельного участка с кадастровым номером 56:04:0501001:869 :

Система координат МСК-субъект 56

Зона № 2

Обозначение характерных точек границ	Координаты, м				Метод определения координат	Формулы, примененные для расчета средней квадратической погрешности определения координат характерных точек границ (M _t), с подставленными в такие формулы значениями и итоговые (вычисленные) значения M _t , м	Описание закрепления точки
	содержатся в Едином государственном реестре недвижимости		определены в результате выполнения комплексных кадастровых работ				
	X	Y	X	Y			
1	2	3	4	5	6	7	8
n200У	—	—	498565,30	2257872,08	Метод спутниковых геодезических измерений (определений)	Ошибка!	-

КАРТА-ПЛАН ТЕРРИТОРИИ

Сведения об уточняемых земельных участках

н198У	—	—	498552,86	2257903,05	Метод спутниковых геодезических измерений (определений)	Ошибка!	-
н199У	—	—	498444,92	2257860,31	Метод спутниковых геодезических измерений (определений)	Ошибка!	-
н201У	—	—	498457,84	2257828,85	Метод спутниковых геодезических измерений (определений)	Ошибка!	-
н200У	—	—	498565,30	2257872,08	Метод спутниковых геодезических измерений (определений)	Ошибка!	-

2. Сведения о частях границ уточняемого земельного участка с кадастровым номером 56:04:0501001:869 :

Обозначение части границ		Горизонтальное проложение (S), м	Описание прохождения части границ	Сведения о согласовании местоположения границ(согласовано/спорное)
от т.	до т.			
1	2	3	4	5
н200У	н198У	33,38	—	—
н198У	н199У	116,09	—	—
н199У	н201У	34,01	—	—
н201У	н200У	115,83	—	—

3. Сведения о характеристиках уточняемого земельного участка с кадастровым номером 56:04:0501001:869 :

№ п/п	Наименование характеристик земельного участка	Значение характеристики
1	2	3
1.	Адрес земельного участка	—
1.1.	Сведения о местоположении земельного участка (при отсутствии адреса) в структурированном в соответствии с федеральной информационной адресной системой виде	обл. Оренбургская, р-н Александровский, с. Ждановка, ул. Комсомольская, 39
1.2.	Дополнительные сведения о местоположении земельного участка	—
2.	Площадь земельного участка ± величина погрешности определения(вычисления) площади ($P \pm \Delta P$), м ²	3907±21

КАРТА-ПЛАН ТЕРРИТОРИИ

Сведения об уточняемых земельных участках

1	2	3
3.	Формула, примененная для вычисления предельной погрешности определения площади земельного участка, с подставленными значениями и итоговые (вычисленные) значения (ΔP), м ²	$\Delta P = 3,5 \cdot M_t \cdot \sqrt{P_{\text{ДОК}}} = 3,5 \cdot 0,10 \cdot \sqrt{3700} = 21$
4.	Площадь земельного участка согласно сведениям Единого государственного реестра недвижимости ($P_{\text{кад}}$), м ²	3700
5.	Оценка расхождения P и $P_{\text{кад}}$ ($P - P_{\text{кад}}$), м ²	207
6.	Предельный минимальный и максимальный размеры земельного участка ($P_{\text{мин}}$ и $P_{\text{макс}}$), м ²	$P_{\text{мин}}=450$, $P_{\text{макс}}$ - не установлен
7.	Вид (виды) разрешенного использования	Для ведения личного подсобного хозяйства
7.1.	Дополнительные сведения об использовании земельного участка	—
8.	Кадастровый или иной государственный учетный номер (инвентарный) здания, сооружения, объекта незавершенного строительства, расположенного на земельном участке	56:04:0501001:1049
9.	Сведения о земельных участках (землях общего пользования, территории общего пользования), посредством которых обеспечивается доступ	—
10.	Иные сведения	—

4. Пояснения к сведениям об уточняемом земельном участке с кадастровым номером 56:04:0501001:869 :

1.	
----	--

1. Сведения о характерных точках границы уточняемого земельного участка с кадастровым номером 56:04:0501001:870 :

Система координат МСК-субъект 56

Зона № 2

Обозначение характерных точек границ	Координаты, м				Метод определения координат	Формулы, примененные для расчета средней квадратической погрешности определения координат характерных точек границ (M_t), с подставленными в такие формулы значениями и итоговые (вычисленные) значения M_t , м	Описание закрепления точки
	содержатся в Едином государственном реестре недвижимости		определены в результате выполнения комплексных кадастровых работ				
	X	Y	X	Y			
1	2	3	4	5	6	7	8
н214У	—	—	498644,16	2257675,83	Метод спутниковых геодезических	Ошибка!	-

КАРТА-ПЛАН ТЕРРИТОРИИ

Сведения об уточняемых земельных участках

					измерений (определений)		
н212У	—	—	498631,16	2257708,17	Метод спутниковых геодезических измерений (определений)	Ошибка!	-
н215У	—	—	498530,82	2257669,63	Метод спутниковых геодезических измерений (определений)	Ошибка!	-
н629У	—	—	498547,37	2257631,24	Метод спутниковых геодезических измерений (определений)	Ошибка!	-
н214У	—	—	498644,16	2257675,83	Метод спутниковых геодезических измерений (определений)	Ошибка!	-

2. Сведения о частях границ уточняемого земельного участка с кадастровым номером 56:04:0501001:870 :

Обозначение части границ		Горизонтальное проложение (S), м	Описание прохождения части границ	Сведения о согласовании местоположения границ(согласовано/спорное)
от т.	до т.			
1	2	3	4	5
н214У	н212У	34,86	—	—
н212У	н215У	107,49	—	—
н215У	н629У	41,81	—	—
н629У	н214У	106,57	—	—

3. Сведения о характеристиках уточняемого земельного участка с кадастровым номером 56:04:0501001:870 :

№ п/п	Наименование характеристик земельного участка	Значение характеристики
1	2	3
1.	Адрес земельного участка	—
1.1.	Сведения о местоположении земельного участка (при отсутствии адреса) в структурированном в соответствии с федеральной информационной адресной системой виде	обл. Оренбургская, р-н Александровский, с. Ждановка, ул. Комсомольская, 27
1.2.	Дополнительные сведения о местоположении земельного участка	—

КАРТА-ПЛАН ТЕРРИТОРИИ

Сведения об уточняемых земельных участках

1	2	3
2.	Площадь земельного участка ± величина погрешности определения(вычисления) площади ($P \pm \Delta P$), м ²	4100±21
3.	Формула, примененная для вычисления предельной погрешности определения площади земельного участка, с подставленными значениями и итоговые (вычисленные) значения (ΔP), м ²	$\Delta P = 3,5 \cdot M_t \cdot \sqrt{P_{\text{ДОК}}} = 3,5 \cdot 0,10 \cdot \sqrt{3500} = 21$
4.	Площадь земельного участка согласно сведениям Единого государственного реестра недвижимости ($P_{\text{кад}}$), м ²	3500
5.	Оценка расхождения P и $P_{\text{кад}}$ ($P - P_{\text{кад}}$), м ²	600
6.	Предельный минимальный и максимальный размеры земельного участка ($P_{\text{мин}}$ и $P_{\text{макс}}$), м ²	$P_{\text{мин}}=450$, $P_{\text{макс}}$ - не установлен
7.	Вид (виды) разрешенного использования	для ведения личного хозяйства
7.1.	Дополнительные сведения об использовании земельного участка	—
8.	Кадастровый или иной государственный учетный номер (инвентарный) здания, сооружения, объекта незавершенного строительства, расположенного на земельном участке	56:04:0501001:953
9.	Сведения о земельных участках (землях общего пользования, территории общего пользования), посредством которых обеспечивается доступ	—
10.	Иные сведения	—

4. Пояснения к сведениям об уточняемом земельном участке с кадастровым номером 56:04:0501001:870 :

1.

1. Сведения о характерных точках границы уточняемого земельного участка с кадастровым номером 56:04:0501001:872 :

Система координат МСК-субъект 56

Зона № 2

Обозначение характерных точек границ	Координаты, м				Метод определения координат	Формулы, примененные для расчета средней квадратической погрешности определения координат характерных точек границ (M_t), с подставленными в такие формулы значениями и итоговые (вычисленные) значения M_t , м	Описание закрепления точки
	содержатся в Едином государственном реестре недвижимости		определены в результате выполнения комплексных кадастровых работ				
	X	Y	X	Y			
1	2	3	4	5	6	7	8

КАРТА-ПЛАН ТЕРРИТОРИИ**Сведения об уточняемых земельных участках**

н83У	—	—	498101,48	2257417,74	Метод спутниковых геодезических измерений (определений)	Ошибка!	-
н84У	—	—	498086,11	2257456,41	Метод спутниковых геодезических измерений (определений)	Ошибка!	-
н85У	—	—	497953,89	2257398,82	Метод спутниковых геодезических измерений (определений)	Ошибка!	-
н86У	—	—	497955,25	2257395,67	Метод спутниковых геодезических измерений (определений)	Ошибка!	-
н87У	—	—	497955,66	2257394,76	Метод спутниковых геодезических измерений (определений)	Ошибка!	-
н88У	—	—	497962,56	2257378,82	Метод спутниковых геодезических измерений (определений)	Ошибка!	-
н89У	—	—	497964,53	2257374,24	Метод спутниковых геодезических измерений (определений)	Ошибка!	-
н90У	—	—	497990,14	2257388,83	Метод спутниковых геодезических измерений (определений)	Ошибка!	-
н91У	—	—	497992,81	2257388,16	Метод спутниковых геодезических измерений (определений)	Ошибка!	-

КАРТА-ПЛАН ТЕРРИТОРИИ

Сведения об уточняемых земельных участках

н92У	—	—	497994,47	2257383,82	Метод спутниковых геодезических измерений (определений)	Ошибка!	-
н93У	—	—	498003,26	2257387,38	Метод спутниковых геодезических измерений (определений)	Ошибка!	-
н94У	—	—	498004,70	2257381,71	Метод спутниковых геодезических измерений (определений)	Ошибка!	-
н95У	—	—	498011,26	2257382,60	Метод спутниковых геодезических измерений (определений)	Ошибка!	-
н83У	—	—	498101,48	2257417,74	Метод спутниковых геодезических измерений (определений)	Ошибка!	-

2. Сведения о частях границ уточняемого земельного участка с кадастровым номером 56:04:0501001:872 :

Обозначение части границ		Горизонтальное проложение (S), м	Описание прохождения части границ	Сведения о согласовании местоположения границ(согласовано/спорное)
от т.	до т.			
1	2	3	4	5
н83У	н84У	41,61	—	—
н84У	н85У	144,22	—	—
н85У	н86У	3,43	—	—
н86У	н87У	1,00	—	—
н87У	н88У	17,37	—	—
н88У	н89У	4,99	—	—
н89У	н90У	29,47	—	—
н90У	н91У	2,75	—	—
н91У	н92У	4,65	—	—
н92У	н93У	9,48	—	—
н93У	н94У	5,85	—	—

КАРТА-ПЛАН ТЕРРИТОРИИ

Сведения об уточняемых земельных участках

н94У	н95У	6,62	—	—
н95У	н83У	96,82	—	—

3. Сведения о характеристиках уточняемого земельного участка с кадастровым номером 56:04:0501001:872 :

№ п/п	Наименование характеристик земельного участка	Значение характеристики
1	2	3
1.	Адрес земельного участка	—
1.1.	Сведения о местоположении земельного участка (при отсутствии адреса) в структурированном в соответствии с федеральной информационной адресной системой виде	обл. Оренбургская, р-н Александровский, с. Ждановка, ул. Кирова, дом 24
1.2.	Дополнительные сведения о местоположении земельного участка	—
2.	Площадь земельного участка ± величина погрешности определения(вычисления) площади ($P \pm \Delta P$), м ²	5142±25
3.	Формула, примененная для вычисления предельной погрешности определения площади земельного участка, с подставленными значениями и итоговые (вычисленные) значения (ΔP), м ²	$\Delta P = 3,5 \cdot M_t \cdot \sqrt{P_{\text{док}}} = 3,5 \cdot 0,10 \cdot \sqrt{5300} = 25$
4.	Площадь земельного участка согласно сведениям Единого государственного реестра недвижимости ($P_{\text{кад}}$), м ²	5300
5.	Оценка расхождения P и $P_{\text{кад}}$ ($P - P_{\text{кад}}$), м ²	-158
6.	Предельный минимальный и максимальный размеры земельного участка ($P_{\text{мин}}$ и $P_{\text{макс}}$), м ²	$P_{\text{мин}}=450$, $P_{\text{макс}}$ - не установлен
7.	Вид (виды) разрешенного использования	Для ведения личного подсобного хозяйства
7.1.	Дополнительные сведения об использовании земельного участка	—
8.	Кадастровый или иной государственный учетный номер (инвентарный) здания, сооружения, объекта незавершенного строительства, расположенного на земельном участке	—
9.	Сведения о земельных участках (землях общего пользования, территории общего пользования), посредством которых обеспечивается доступ	—
10.	Иные сведения	—

4. Пояснения к сведениям об уточняемом земельном участке с кадастровым номером 56:04:0501001:872 :

1.	
----	--

1. Сведения о характерных точках границы уточняемого земельного участка с кадастровым номером 56:04:0501001:873 :

КАРТА-ПЛАН ТЕРРИТОРИИ

Сведения об уточняемых земельных участках

Система координат МСК-субъект 56

Зона № 2

Обозначение характерных точек границ	Координаты, м				Метод определения координат	Формулы, примененные для расчета средней квадратической погрешности определения координат характерных точек границ (M_t), с подставленными в такие формулы значениями и итоговые (вычисленные) значения M_t , м	Описание закрепления точки
	содержатся в Едином государственном реестре недвижимости		определены в результате выполнения комплексных кадастровых работ				
	X	Y	X	Y			
1	2	3	4	5	6	7	8
306	—	—	498944,88	2257620,27	Метод спутниковых геодезических измерений (определений)	Ошибка!	—
н444У	—	—	498931,11	2257645,71	Метод спутниковых геодезических измерений (определений)	Ошибка!	-
н445У	—	—	498890,26	2257627,23	Метод спутниковых геодезических измерений (определений)	Ошибка!	-
н446У	—	—	498841,60	2257607,11	Метод спутниковых геодезических измерений (определений)	Ошибка!	-
305	—	—	498855,53	2257576,21	Метод спутниковых геодезических измерений (определений)	Ошибка!	—
306	—	—	498944,88	2257620,27	Метод спутниковых геодезических измерений (определений)	Ошибка!	—

КАРТА-ПЛАН ТЕРРИТОРИИ
Сведения об уточняемых земельных участках

2. Сведения о частях границ уточняемого земельного участка с кадастровым номером 56:04:0501001:873 :

Обозначение части границ		Горизонтальное проложение (S), м	Описание прохождения части границ	Сведения о согласовании местоположения границ(согласовано/спорное)
от т.	до т.			
1	2	3	4	5
306	н444У	28,93	—	—
н444У	н445У	44,84	—	—
н445У	н446У	52,66	—	—
н446У	305	33,89	—	—
305	306	99,62	—	—

3. Сведения о характеристиках уточняемого земельного участка с кадастровым номером 56:04:0501001:873 :

№ п/п	Наименование характеристик земельного участка	Значение характеристики
1	2	3
1.	Адрес земельного участка	—
1.1.	Сведения о местоположении земельного участка (при отсутствии адреса) в структурированном в соответствии с федеральной информационной адресной системой виде	обл. Оренбургская, р-н Александровский, с. Ждановка, ул. Молодежная, дом 29
1.2.	Дополнительные сведения о местоположении земельного участка	—
2.	Площадь земельного участка ± величина погрешности определения(вычисления) площади ($P \pm \Delta P$), м ²	3053±20
3.	Формула, примененная для вычисления предельной погрешности определения площади земельного участка, с подставленными значениями и итоговые (вычисленные) значения (ΔP), м ²	$\Delta P = 3,5 \cdot M_t \cdot \sqrt{P_{\text{док}}} = 3,5 \cdot 0,10 \cdot \sqrt{3400} = 20$
4.	Площадь земельного участка согласно сведениям Единого государственного реестра недвижимости ($P_{\text{кад}}$), м ²	3400
5.	Оценка расхождения P и $P_{\text{кад}}$ ($P - P_{\text{кад}}$), м ²	-347
6.	Предельный минимальный и максимальный размеры земельного участка ($P_{\text{мин}}$ и $P_{\text{макс}}$), м ²	$P_{\text{мин}}=450$, $P_{\text{макс}}$ - не установлен
7.	Вид (виды) разрешенного использования	для ведения личного подсобного хозяйства
7.1.	Дополнительные сведения об использовании земельного участка	—
8.	Кадастровый или иной государственный учетный номер (инвентарный) здания, сооружения, объекта незавершенного строительства, расположенного на земельном участке	56:04:0501001:1426
9.	Сведения о земельных участках (землях общего пользования, территории общего пользования), посредством которых обеспечивается доступ	—

КАРТА-ПЛАН ТЕРРИТОРИИ

Сведения об уточняемых земельных участках

1	2	3
10.	Иные сведения	—

4. Пояснения к сведениям об уточняемом земельном участке с кадастровым номером 56:04:0501001:873 :

1.	
-----------	--

1. Сведения о характерных точках границы уточняемого земельного участка с кадастровым номером 56:04:0501001:875 :

Система координат МСК-субъект 56

Зона № 2

Обозначение характерных точек границ	Координаты, м				Метод определения координат	Формулы, примененные для расчета средней квадратической погрешности определения координат характерных точек границ (M_t), с подставленными в такие формулы значениями и итоговые (вычисленные) значения M_t , м	Описание закрепления точки
	содержатся в Едином государственном реестре недвижимости		определены в результате выполнения комплексных кадастровых работ				
	X	Y	X	Y			
1	2	3	4	5	6	7	8
н580У	—	—	497954,31	2257644,64	Метод спутниковых геодезических измерений (определений)	Ошибка!	-
н581У	—	—	497937,18	2257685,24	Метод спутниковых геодезических измерений (определений)	Ошибка!	-
н64У	—	—	497908,07	2257672,71	Метод спутниковых геодезических измерений (определений)	Ошибка!	-
н67У	—	—	497846,74	2257647,73	Метод спутниковых геодезических измерений (определений)	Ошибка!	-

КАРТА-ПЛАН ТЕРРИТОРИИ

Сведения об уточняемых земельных участках

н69У	—	—	497863,97	2257607,01	Метод спутниковых геодезических измерений (определений)	Ошибка!	-
н580У	—	—	497954,31	2257644,64	Метод спутниковых геодезических измерений (определений)	Ошибка!	-

2. Сведения о частях границ уточняемого земельного участка с кадастровым номером 56:04:0501001:875 :

Обозначение части границ		Горизонтальное проложение (S), м	Описание прохождения части границ	Сведения о согласовании местоположения границ(согласовано/спорное)
от т.	до т.			
1	2	3	4	5
н580У	н581У	44,07	—	—
н581У	н64У	31,69	—	—
н64У	н67У	66,22	—	—
н67У	н69У	44,22	—	—
н69У	н580У	97,86	—	—

3. Сведения о характеристиках уточняемого земельного участка с кадастровым номером 56:04:0501001:875 :

№ п/п	Наименование характеристик земельного участка	Значение характеристики
1	2	3
1.	Адрес земельного участка	—
1.1.	Сведения о местоположении земельного участка (при отсутствии адреса) в структурированном в соответствии с федеральной информационной адресной системой виде	обл. Оренбургская, р-н Александровский, с. Ждановка, ул. Кирова, дом №8
1.2.	Дополнительные сведения о местоположении земельного участка	—
2.	Площадь земельного участка ± величина погрешности определения(вычисления) площади ($P \pm \Delta P$), м ²	4300±21
3.	Формула, примененная для вычисления предельной погрешности определения площади земельного участка, с подставленными значениями и итоговые (вычисленные) значения (ΔP), м ²	$\Delta P = 3,5 \cdot M_t \cdot \sqrt{P_{\text{Док}}} = 3,5 \cdot 0,10 \cdot \sqrt{3700} = 21$
4.	Площадь земельного участка согласно сведениям Единого государственного реестра недвижимости ($P_{\text{кад}}$), м ²	3700
5.	Оценка расхождения P и $P_{\text{кад}}$ ($P - P_{\text{кад}}$), м ²	600

КАРТА-ПЛАН ТЕРРИТОРИИ

Сведения об уточняемых земельных участках

1	2	3
6.	Предельный минимальный и максимальный размеры земельного участка (Р_{мин} и Р_{макс}), м ²	Р _{мин} =450, Р _{макс} - не установлен
7.	Вид (виды) разрешенного использования	Для ведения личного подсобного хозяйства
7.1.	Дополнительные сведения об использовании земельного участка	—
8.	Кадастровый или иной государственный учетный номер (инвентарный) здания, сооружения, объекта незавершенного строительства, расположенного на земельном участке	56:04:0501001:1282
9.	Сведения о земельных участках (землях общего пользования, территории общего пользования), посредством которых обеспечивается доступ	—
10.	Иные сведения	—

4. Пояснения к сведениям об уточняемом земельном участке с кадастровым номером 56:04:0501001:875 :

1.	
----	--

1. Сведения о характерных точках границы уточняемого земельного участка с кадастровым номером 56:04:0501001:880 :

Система координат МСК-субъект 56					Зона № 2		
Обозначение характерных точек границ	Координаты, м				Метод определения координат	Формулы, примененные для расчета средней квадратической погрешности определения координат характерных точек границ (M _t), с подставленными в такие формулы значениями и итоговые (вычисленные) значения M _t , м	Описание закрепления точки
	содержатся в Едином государственном реестре недвижимости		определены в результате выполнения комплексных кадастровых работ				
	X	Y	X	Y			
1	2	3	4	5	6	7	8
н907У	—	—	498600,61	2257083,82	Метод спутниковых геодезических измерений (определений)	Ошибка!	-
267	—	—	498606,04	2257131,31	Метод спутниковых геодезических измерений (определений)	Ошибка!	—

КАРТА-ПЛАН ТЕРРИТОРИИ

Сведения об уточняемых земельных участках

266	—	—	498608,65	2257161,45	Метод спутниковых геодезических измерений (определений)	Ошибка!	—
265	—	—	498570,47	2257165,67	Метод спутниковых геодезических измерений (определений)	Ошибка!	—
251	—	—	498569,16	2257158,64	Метод спутниковых геодезических измерений (определений)	Ошибка!	—
92	—	—	498556,44	2257090,08	Метод спутниковых геодезических измерений (определений)	Ошибка!	—
н907У	—	—	498600,61	2257083,82	Метод спутниковых геодезических измерений (определений)	Ошибка!	-

2. Сведения о частях границ уточняемого земельного участка с кадастровым номером 56:04:0501001:880 :

Обозначение части границ		Горизонтальное проложение (S), м	Описание прохождения части границ	Сведения о согласовании местоположения границ(согласовано/спорное)
от т.	до т.			
1	2	3	4	5
н907У	267	47,80	—	—
267	266	30,25	—	—
266	265	38,41	—	—
265	251	7,15	—	—
251	92	69,73	—	—
92	н907У	44,61	—	—

3. Сведения о характеристиках уточняемого земельного участка с кадастровым номером 56:04:0501001:880 :

№ п/п	Наименование характеристик земельного участка	Значение характеристики
1	2	3
1.	Адрес земельного участка	—

КАРТА-ПЛАН ТЕРРИТОРИИ

Сведения об уточняемых земельных участках

1	2	3
1.1.	Сведения о местоположении земельного участка (при отсутствии адреса) в структурированном в соответствии с федеральной информационной адресной системой виде	Оренбургская обл, р-н Александровский, с Ждановка, ул Ленина, 19
1.2.	Дополнительные сведения о местоположении земельного участка	—
2.	Площадь земельного участка ± величина погрешности определения(вычисления) площади ($P \pm \Delta P$), м ²	3232±19
3.	Формула, примененная для вычисления предельной погрешности определения площади земельного участка, с подставленными значениями и итоговые (вычисленные) значения (ΔP), м ²	$\Delta P = 3,5 \cdot M_t \cdot \sqrt{P_{\text{док}}} = 3,5 \cdot 0,10 \cdot \sqrt{2800} = 19$
4.	Площадь земельного участка согласно сведениям Единого государственного реестра недвижимости ($P_{\text{кад}}$), м ²	2800
5.	Оценка расхождения P и $P_{\text{кад}}$ ($P - P_{\text{кад}}$), м ²	432
6.	Предельный минимальный и максимальный размеры земельного участка ($P_{\text{мин}}$ и $P_{\text{макс}}$), м ²	$P_{\text{мин}}=450$, $P_{\text{макс}}$ - не установлен
7.	Вид (виды) разрешенного использования	для ведения личного подсобного хозяйства
7.1.	Дополнительные сведения об использовании земельного участка	—
8.	Кадастровый или иной государственный учетный номер (инвентарный) здания, сооружения, объекта незавершенного строительства, расположенного на земельном участке	—
9.	Сведения о земельных участках (землях общего пользования, территории общего пользования), посредством которых обеспечивается доступ	—
10.	Иные сведения	—

4. Пояснения к сведениям об уточняемом земельном участке с кадастровым номером 56:04:0501001:880 :

1.

1. Сведения о характерных точках границы уточняемого земельного участка с кадастровым номером 56:04:0501001:881 :

КАРТА-ПЛАН ТЕРРИТОРИИ

Сведения об уточняемых земельных участках

Система координат МСК-субъект 56

Зона № 2

Обозначение характерных точек границ	Координаты, м				Метод определения координат	Формулы, примененные для расчета средней квадратической погрешности определения координат характерных точек границ (M_t), с подставленными в такие формулы значениями и итоговые (вычисленные) значения M_t , м	Описание закрепления точки
	содержатся в Едином государственном реестре недвижимости		определены в результате выполнения комплексных кадастровых работ				
	X	Y	X	Y			
1	2	3	4	5	6	7	8
244	—	—	498804,19	2257204,16	Метод спутниковых геодезических измерений (определений)	Ошибка!	—
н248У	—	—	498809,30	2257234,92	Метод спутниковых геодезических измерений (определений)	Ошибка!	-
н249У	—	—	498749,88	2257238,72	Метод спутниковых геодезических измерений (определений)	Ошибка!	-
165	—	—	498749,55	2257234,42	Метод спутниковых геодезических измерений (определений)	Ошибка!	—
246	—	—	498747,66	2257211,21	Метод спутниковых геодезических измерений (определений)	Ошибка!	—
245	—	—	498771,10	2257207,76	Метод спутниковых геодезических измерений (определений)	Ошибка!	—

КАРТА-ПЛАН ТЕРРИТОРИИ

Сведения об уточняемых земельных участках

244	—	—	498804,19	2257204,16	Метод спутниковых геодезических измерений (определений)	Ошибка!	—
-----	---	---	-----------	------------	------------------------------------------------------------------	---------	---

2. Сведения о частях границ уточняемого земельного участка с кадастровым номером 56:04:0501001:881 :

Обозначение части границ		Горизонтальное проложение (S), м	Описание прохождения части границ	Сведения о согласовании местоположения границ(согласовано/спорное)
от т.	до т.			
1	2	3	4	5
244	н248У	31,18	—	—
н248У	н249У	59,54	—	—
н249У	165	4,31	—	—
165	246	23,29	—	—
246	245	23,69	—	—
245	244	33,29	—	—

3. Сведения о характеристиках уточняемого земельного участка с кадастровым номером 56:04:0501001:881 :

№ п/п	Наименование характеристик земельного участка	Значение характеристики
1	2	3
1.	Адрес земельного участка	—
1.1.	Сведения о местоположении земельного участка (при отсутствии адреса) в структурированном в соответствии с федеральной информационной адресной системой виде	Оренбургская область, Александровский район, село Ждановка, улица Комсомольская, дом 1 "в"
1.2.	Дополнительные сведения о местоположении земельного участка	—
2.	Площадь земельного участка ± величина погрешности определения(вычисления) площади ($P \pm \Delta P$), м ²	1724±16
3.	Формула, примененная для вычисления предельной погрешности определения площади земельного участка, с подставленными значениями и итоговые (вычисленные) значения (ΔP), м ²	$\Delta P = 3,5 \cdot M_t \cdot \sqrt{P_{\text{док}}} = 3,5 \cdot 0,10 \cdot \sqrt{2000} = 16$
4.	Площадь земельного участка согласно сведениям Единого государственного реестра недвижимости ($P_{\text{кад}}$), м ²	2000
5.	Оценка расхождения P и $P_{\text{кад}}$ ($P - P_{\text{кад}}$), м ²	-276
6.	Предельный минимальный и максимальный размеры земельного участка ($P_{\text{мин}}$ и $P_{\text{макс}}$), м ²	$P_{\text{мин}}=450$, $P_{\text{макс}}$ - не установлен
7.	Вид (виды) разрешенного использования	для ведения личного подсобного хозяйства
7.1.	Дополнительные сведения об использовании земельного участка	—

КАРТА-ПЛАН ТЕРРИТОРИИ

Сведения об уточняемых земельных участках

1	2	3
8.	Кадастровый или иной государственный учетный номер (инвентарный) здания, сооружения, объекта незавершенного строительства, расположенного на земельном участке	56:04:0501001:1313
9.	Сведения о земельных участках (землях общего пользования, территории общего пользования), посредством которых обеспечивается доступ	—
10.	Иные сведения	—

4. Пояснения к сведениям об уточняемом земельном участке с кадастровым номером 56:04:0501001:881 :

1.	
----	--

1. Сведения о характерных точках границы уточняемого земельного участка с кадастровым номером 56:04:0501001:882 :

Система координат МСК-субъект 56

Зона № 2

Обозначение характерных точек границ	Координаты, м				Метод определения координат	Формулы, примененные для расчета средней квадратической погрешности определения координат характерных точек границ (M _i), с подставленными в такие формулы значениями и итоговые (вычисленные) значения M _i , м	Описание закрепления точки
	содержатся в Едином государственном реестре недвижимости		определены в результате выполнения комплексных кадастровых работ				
	X	Y	X	Y			
1	2	3	4	5	6	7	8
н912У	—	—	498519,49	2256942,69	Метод спутниковых геодезических измерений (определений)	Ошибка!	-
н913У	—	—	498525,72	2256989,60	Метод спутниковых геодезических измерений (определений)	Ошибка!	-
н914У	—	—	498527,10	2257001,72	Метод спутниковых геодезических измерений (определений)	Ошибка!	-

КАРТА-ПЛАН ТЕРРИТОРИИ

Сведения об уточняемых земельных участках

н915У	—	—	498535,75	2257058,69	Метод спутниковых геодезических измерений (определений)	Ошибка!	-
н919У	—	—	498517,99	2257061,43	Метод спутниковых геодезических измерений (определений)	Ошибка!	-
н920У	—	—	498508,19	2256990,75	Метод спутниковых геодезических измерений (определений)	Ошибка!	-
н921У	—	—	498499,87	2256991,64	Метод спутниковых геодезических измерений (определений)	Ошибка!	-
н922У	—	—	498491,03	2256908,67	Метод спутниковых геодезических измерений (определений)	Ошибка!	-
н923У	—	—	498514,63	2256907,33	Метод спутниковых геодезических измерений (определений)	Ошибка!	-
н912У	—	—	498519,49	2256942,69	Метод спутниковых геодезических измерений (определений)	Ошибка!	-

2. Сведения о частях границ уточняемого земельного участка с кадастровым номером 56:04:0501001:882 :

Обозначение части границ		Горизонтальное проложение (S), м	Описание прохождения части границ	Сведения о согласовании местоположения границ(согласовано/спорное)
от т.	до т.			
1	2	3	4	5
н912У	н913У	47,32	—	—
н913У	н914У	12,20	—	—
н914У	н915У	57,62	—	—

КАРТА-ПЛАН ТЕРРИТОРИИ

Сведения об уточняемых земельных участках

н915У	н919У	17,97	—	—
н919У	н920У	71,36	—	—
н920У	н921У	8,37	—	—
н921У	н922У	83,44	—	—
н922У	н923У	23,64	—	—
н923У	н912У	35,69	—	—

3. Сведения о характеристиках уточняемого земельного участка с кадастровым номером 56:04:0501001:882 :

№ п/п	Наименование характеристик земельного участка	Значение характеристики
1	2	3
1.	Адрес земельного участка	—
1.1.	Сведения о местоположении земельного участка (при отсутствии адреса) в структурированном в соответствии с федеральной информационной адресной системой виде	Оренбургская область, Александровский район, село Ждановка, улица Ленина, дом 20
1.2.	Дополнительные сведения о местоположении земельного участка	—
2.	Площадь земельного участка ± величина погрешности определения(вычисления) площади ($P \pm \Delta P$), м ²	3300±20
3.	Формула, примененная для вычисления предельной погрешности определения площади земельного участка, с подставленными значениями и итоговые (вычисленные) значения (ΔP), м ²	$\Delta P = 3,5 \cdot M_t \cdot \sqrt{P_{\text{док}}} = 3,5 \cdot 0,10 \cdot \sqrt{3300} = 20$
4.	Площадь земельного участка согласно сведениям Единого государственного реестра недвижимости ($P_{\text{кад}}$), м ²	3300
5.	Оценка расхождения P и $P_{\text{кад}}$ ($P - P_{\text{кад}}$), м ²	0
6.	Предельный минимальный и максимальный размеры земельного участка ($P_{\text{мин}}$ и $P_{\text{макс}}$), м ²	$P_{\text{мин}}=450$, $P_{\text{макс}}$ - не установлен
7.	Вид (виды) разрешенного использования	для ведения личного подсобного хозяйства
7.1.	Дополнительные сведения об использовании земельного участка	—
8.	Кадастровый или иной государственный учетный номер (инвентарный) здания, сооружения, объекта незавершенного строительства, расположенного на земельном участке	56:04:0501001:1119
9.	Сведения о земельных участках (землях общего пользования, территории общего пользования), посредством которых обеспечивается доступ	—
10.	Иные сведения	—

КАРТА-ПЛАН ТЕРРИТОРИИ

Сведения об уточняемых земельных участках

4. Пояснения к сведениям об уточняемом земельном участке с кадастровым номером 56:04:0501001:882 :

1.

1. Сведения о характерных точках границы уточняемого земельного участка с кадастровым номером 56:04:0501001:884 :

Система координат МСК-субъект 56

Зона № 2

Обозначение характерных точек границ	Координаты, м				Метод определения координат	Формулы, примененные для расчета средней квадратической погрешности определения координат характерных точек границ (M_t), с подставленными в такие формулы значениями и итоговые (вычисленные) значения M_t , м	Описание закрепления точки
	содержатся в Едином государственном реестре недвижимости		определены в результате выполнения комплексных кадастровых работ				
	X	Y	X	Y			
1	2	3	4	5	6	7	8
н29У	—	—	497868,49	2257339,46	Метод спутниковых геодезических измерений (определений)	Ошибка!	-
н30У	—	—	497927,78	2257363,47	Метод спутниковых геодезических измерений (определений)	Ошибка!	-
н31У	—	—	497915,76	2257391,67	Метод спутниковых геодезических измерений (определений)	Ошибка!	-
н32У	—	—	497856,32	2257364,67	Метод спутниковых геодезических измерений (определений)	Ошибка!	-
337	—	—	497761,83	2257326,60	Метод спутниковых геодезических	Ошибка!	—

КАРТА-ПЛАН ТЕРРИТОРИИ

Сведения об уточняемых земельных участках

					измерений (определений)		
н33У	—	—	497773,33	2257298,43	Метод спутниковых геодезических измерений (определений)	Ошибка!	-
н35У	—	—	497814,81	2257316,46	Метод спутниковых геодезических измерений (определений)	Ошибка!	-
н29У	—	—	497868,49	2257339,46	Метод спутниковых геодезических измерений (определений)	Ошибка!	-

2. Сведения о частях границ уточняемого земельного участка с кадастровым номером 56:04:0501001:884 :

Обозначение части границ		Горизонтальное проложение (S), м	Описание прохождения части границ	Сведения о согласовании местоположения границ(согласовано/спорное)
от т.	до т.			
1	2	3	4	5
н29У	н30У	63,97	—	—
н30У	н31У	30,65	—	—
н31У	н32У	65,28	—	—
н32У	337	101,87	—	—
337	н33У	30,43	—	—
н33У	н35У	45,23	—	—
н35У	н29У	58,40	—	—

3. Сведения о характеристиках уточняемого земельного участка с кадастровым номером 56:04:0501001:884 :

№ п/п	Наименование характеристик земельного участка	Значение характеристики
1	2	3
1.	Адрес земельного участка	—
1.1.	Сведения о местоположении земельного участка (при отсутствии адреса) в структурированном в соответствии с федеральной информационной адресной системой виде	Оренбургская область, Александровский район, село Ждановка, улица Кирова, дом 23
1.2.	Дополнительные сведения о местоположении земельного участка	—

КАРТА-ПЛАН ТЕРРИТОРИИ

Сведения об уточняемых земельных участках

1	2	3
2.	Площадь земельного участка ± величина погрешности определения(вычисления) площади ($P \pm \Delta P$), м ²	4886±23
3.	Формула, примененная для вычисления предельной погрешности определения площади земельного участка, с подставленными значениями и итоговые (вычисленные) значения (ΔP), м ²	$\Delta P = 3,5 \cdot M_t \cdot \sqrt{P_{\text{ДОК}}} = 3,5 \cdot 0,10 \cdot \sqrt{4300} = 23$
4.	Площадь земельного участка согласно сведениям Единого государственного реестра недвижимости ($P_{\text{кад}}$), м ²	4300
5.	Оценка расхождения P и $P_{\text{кад}}$ ($P - P_{\text{кад}}$), м ²	586
6.	Предельный минимальный и максимальный размеры земельного участка ($P_{\text{мин}}$ и $P_{\text{макс}}$), м ²	$P_{\text{мин}}=450$, $P_{\text{макс}}$ - не установлен
7.	Вид (виды) разрешенного использования	для ведения личного подсобного хозяйства
7.1.	Дополнительные сведения об использовании земельного участка	—
8.	Кадастровый или иной государственный учетный номер (инвентарный) здания, сооружения, объекта незавершенного строительства, расположенного на земельном участке	56:04:0501001:1081
9.	Сведения о земельных участках (землях общего пользования, территории общего пользования), посредством которых обеспечивается доступ	—
10.	Иные сведения	—

4. Пояснения к сведениям об уточняемом земельном участке с кадастровым номером 56:04:0501001:884 :

1.

1. Сведения о характерных точках границы уточняемого земельного участка с кадастровым номером 56:04:0501001:885 :

Система координат МСК-субъект 56

Зона № 2

Обозначение характерных точек границ	Координаты, м				Метод определения координат	Формулы, примененные для расчета средней квадратической погрешности определения координат характерных точек границ (M_t), с подставленными в такие формулы значениями и итоговые (вычисленные) значения M_t , м	Описание закрепления точки
	содержатся в Едином государственном реестре недвижимости		определены в результате выполнения комплексных кадастровых работ				
	X	Y	X	Y			
1	2	3	4	5	6	7	8

КАРТА-ПЛАН ТЕРРИТОРИИ

Сведения об уточняемых земельных участках

н102У	—	—	498079,98	2257344,13	Метод спутниковых геодезических измерений (определений)	Ошибка!	-
н103У	—	—	498124,35	2257360,25	Метод спутниковых геодезических измерений (определений)	Ошибка!	-
н96У	—	—	498113,83	2257386,69	Метод спутниковых геодезических измерений (определений)	Ошибка!	-
н101У	—	—	497981,13	2257336,03	Метод спутниковых геодезических измерений (определений)	Ошибка!	-
н104У	—	—	497985,45	2257326,05	Метод спутниковых геодезических измерений (определений)	Ошибка!	-
н105У	—	—	497985,91	2257325,11	Метод спутниковых геодезических измерений (определений)	Ошибка!	-
н106У	—	—	497991,01	2257307,87	Метод спутниковых геодезических измерений (определений)	Ошибка!	-
н102У	—	—	498079,98	2257344,13	Метод спутниковых геодезических измерений (определений)	Ошибка!	-

2. Сведения о частях границ уточняемого земельного участка с кадастровым номером 56:04:0501001:885 :

Обозначение части границ		Горизонтальное проложение (S), м	Описание прохождения части границ	Сведения о согласовании местоположения границ(согласовано/спорное)
от т.	до т.			

КАРТА-ПЛАН ТЕРРИТОРИИ

Сведения об уточняемых земельных участках

1	2	3	4	5
н102У	н103У	47,21	—	—
н103У	н96У	28,46	—	—
н96У	н101У	142,04	—	—
н101У	н104У	10,87	—	—
н104У	н105У	1,05	—	—
н105У	н106У	17,98	—	—
н106У	н102У	96,08	—	—

3. Сведения о характеристиках уточняемого земельного участка с кадастровым номером 56:04:0501001:885 :

№ п/п	Наименование характеристик земельного участка	Значение характеристики
1	2	3
1.	Адрес земельного участка	—
1.1.	Сведения о местоположении земельного участка (при отсутствии адреса) в структурированном в соответствии с федеральной информационной адресной системой виде	Оренбургская обл, Александровский район, село Ждановка, улица Кирова, дом 28
1.2.	Дополнительные сведения о местоположении земельного участка	—
2.	Площадь земельного участка ± величина погрешности определения (вычисления) площади ($P \pm \Delta P$), м ²	4057±23
3.	Формула, примененная для вычисления предельной погрешности определения площади земельного участка, с подставленными значениями и итоговые (вычисленные) значения (ΔP), м ²	$\Delta P = 3,5 \cdot M_t \cdot \sqrt{P_{\text{док}}} = 3,5 \cdot 0,10 \cdot \sqrt{4500} = 23$
4.	Площадь земельного участка согласно сведениям Единого государственного реестра недвижимости ($P_{\text{кад}}$), м ²	4500
5.	Оценка расхождения P и $P_{\text{кад}}$ ($P - P_{\text{кад}}$), м ²	-443
6.	Предельный минимальный и максимальный размеры земельного участка ($P_{\text{мин}}$ и $P_{\text{макс}}$), м ²	$P_{\text{мин}}=450$, $P_{\text{макс}}$ - не установлен
7.	Вид (виды) разрешенного использования	для ведения личного подсобного хозяйства
7.1.	Дополнительные сведения об использовании земельного участка	—
8.	Кадастровый или иной государственный учетный номер (инвентарный) здания, сооружения, объекта незавершенного строительства, расположенного на земельном участке	56:04:0501001:898
9.	Сведения о земельных участках (землях общего пользования, территории общего пользования), посредством которых обеспечивается доступ	—
10.	Иные сведения	—

КАРТА-ПЛАН ТЕРРИТОРИИ

Сведения об уточняемых земельных участках

4. Пояснения к сведениям об уточняемом земельном участке с кадастровым номером 56:04:0501001:885 :

1.

1. Сведения о характерных точках границы уточняемого земельного участка с кадастровым номером 56:04:0501001:889 :

Система координат МСК-субъект 56

Зона № 2

Обозначение характерных точек границ	Координаты, м				Метод определения координат	Формулы, примененные для расчета средней квадратической погрешности определения координат характерных точек границ (M_t), с подставленными в такие формулы значениями и итоговые (вычисленные) значения M_t , м	Описание закрепления точки
	содержатся в Едином государственном реестре недвижимости		определены в результате выполнения комплексных кадастровых работ				
	X	Y	X	Y			
1	2	3	4	5	6	7	8
н192У	—	—	498526,43	2257969,05	Метод спутниковых геодезических измерений (определений)	Ошибка!	-
н188У	—	—	498512,65	2258003,68	Метод спутниковых геодезических измерений (определений)	Ошибка!	-
н191У	—	—	498403,01	2257962,15	Метод спутниковых геодезических измерений (определений)	Ошибка!	-
н194У	—	—	498417,12	2257928,01	Метод спутниковых геодезических измерений (определений)	Ошибка!	-
н192У	—	—	498526,43	2257969,05	Метод спутниковых геодезических	Ошибка!	-

КАРТА-ПЛАН ТЕРРИТОРИИ

Сведения об уточняемых земельных участках

					измерений (определений)	
2. Сведения о частях границ уточняемого земельного участка с кадастровым номером 56:04:0501001:889 :						
Обозначение части границ		Горизонтальное проложение (S), м	Описание прохождения части границ	Сведения о согласовании местоположения границ(согласовано/спорное)		
от т.	до т.					
1	2	3	4	5		
н192У	н188У	37,27	—	—		
н188У	н191У	117,24	—	—		
н191У	н194У	36,94	—	—		
н194У	н192У	116,76	—	—		
3. Сведения о характеристиках уточняемого земельного участка с кадастровым номером 56:04:0501001:889 :						
№ п/п	Наименование характеристик земельного участка			Значение характеристики		
1	2			3		
1.	Адрес земельного участка			—		
1.1.	Сведения о местоположении земельного участка (при отсутствии адреса) в структурированном в соответствии с федеральной информационной адресной системой виде			Оренбургская обл., р-н Александровский, с. Ждановка, ул. Комсомольская, 45		
1.2.	Дополнительные сведения о местоположении земельного участка			—		
2.	Площадь земельного участка ± величина погрешности определения(вычисления) площади ($P \pm \Delta P$), м ²			4340±22		
3.	Формула, примененная для вычисления предельной погрешности определения площади земельного участка, с подставленными значениями и итоговые (вычисленные) значения (ΔP), м ²			$\Delta P = 3,5 \cdot M_t \cdot \sqrt{P_{\text{док}}} = 3,5 \cdot 0,10 \cdot \sqrt{4100} = 22$		
4.	Площадь земельного участка согласно сведениям Единого государственного реестра недвижимости ($P_{\text{кад}}$), м ²			4100		
5.	Оценка расхождения P и $P_{\text{кад}}$ ($P - P_{\text{кад}}$), м ²			240		
6.	Предельный минимальный и максимальный размеры земельного участка ($P_{\text{мин}}$ и $P_{\text{макс}}$), м ²			$P_{\text{мин}}=450$, $P_{\text{макс}}$ - не установлен		
7.	Вид (виды) разрешенного использования			для ведения личного подсобного хозяйства		
7.1.	Дополнительные сведения об использовании земельного участка			—		
8.	Кадастровый или иной государственный учетный номер (инвентарный) здания, сооружения, объекта незавершенного строительства, расположенного на земельном участке			56:04:0501001:1347		

КАРТА-ПЛАН ТЕРРИТОРИИ

Сведения об уточняемых земельных участках

1	2	3
9.	Сведения о земельных участках (землях общего пользования, территории общего пользования), посредством которых обеспечивается доступ	—
10.	Иные сведения	—

4. Пояснения к сведениям об уточняемом земельном участке с кадастровым номером 56:04:0501001:889 :

1.	
----	--

1. Сведения о характерных точках границы уточняемого земельного участка с кадастровым номером 56:04:0501001:1188 :

Система координат МСК-субъект 56

Зона № 2

Обозначение характерных точек границ	Координаты, м				Метод определения координат	Формулы, примененные для расчета средней квадратической погрешности определения координат характерных точек границ (M_t), с подставленными в такие формулы значениями и итоговые (вычисленные) значения M_t , м	Описание закрепления точки
	содержатся в Едином государственном реестре недвижимости		определены в результате выполнения комплексных кадастровых работ				
	X	Y	X	Y			
1	2	3	4	5	6	7	8
n156У	—	—	498333,69	2257749,38	Метод спутниковых геодезических измерений (определений)	Ошибка!	-
n152У	—	—	498319,89	2257784,28	Метод спутниковых геодезических измерений (определений)	Ошибка!	-
n155У	—	—	498214,28	2257741,40	Метод спутниковых геодезических измерений (определений)	Ошибка!	-
n157У	—	—	498231,21	2257703,51	Метод спутниковых геодезических измерений (определений)	Ошибка!	-

КАРТА-ПЛАН ТЕРРИТОРИИ

Сведения об уточняемых земельных участках

					измерений (определений)		
н156У	—	—	498333,69	2257749,38	Метод спутниковых геодезических измерений (определений)	Ошибка!	-

2. Сведения о частях границ уточняемого земельного участка с кадастровым номером 56:04:0501001:1188 :

Обозначение части границ		Горизонтальное проложение (S), м	Описание прохождения части границ	Сведения о согласовании местоположения границ(согласовано/спорное)
от т.	до т.			
1	2	3	4	5
н156У	н152У	37,53	—	—
н152У	н155У	113,98	—	—
н155У	н157У	41,50	—	—
н157У	н156У	112,28	—	—

3. Сведения о характеристиках уточняемого земельного участка с кадастровым номером 56:04:0501001:1188 :

№ п/п	Наименование характеристик земельного участка	Значение характеристики
1	2	3
1.	Адрес земельного участка	—
1.1.	Сведения о местоположении земельного участка (при отсутствии адреса) в структурированном в соответствии с федеральной информационной адресной системой виде	Оренбургская область, Александровский район, село Ждановка, улица Советская, дом 26
1.2.	Дополнительные сведения о местоположении земельного участка	—
2.	Площадь земельного участка ± величина погрешности определения(вычисления) площади ($P \pm \Delta P$), м ²	4469±23
3.	Формула, примененная для вычисления предельной погрешности определения площади земельного участка, с подставленными значениями и итоговые (вычисленные) значения (ΔP), м ²	$\Delta P = 3,5 \cdot M_t \cdot \sqrt{P_{\text{ДОК}}} = 3,5 \cdot 0,10 \cdot \sqrt{4300} = 23$
4.	Площадь земельного участка согласно сведениям Единого государственного реестра недвижимости ($P_{\text{кад}}$), м ²	4300
5.	Оценка расхождения P и $P_{\text{кад}}$ ($P - P_{\text{кад}}$), м ²	169
6.	Предельный минимальный и максимальный размеры земельного участка ($P_{\text{мин}}$ и $P_{\text{макс}}$), м ²	$P_{\text{мин}}=450$, $P_{\text{макс}}$ - не установлен
7.	Вид (виды) разрешенного использования	Для ведения личного подсобного хозяйства
7.1.	Дополнительные сведения об использовании земельного участка	—

КАРТА-ПЛАН ТЕРРИТОРИИ

Сведения об уточняемых земельных участках

1	2	3
8.	Кадастровый или иной государственный учетный номер (инвентарный) здания, сооружения, объекта незавершенного строительства, расположенного на земельном участке	56:04:0501001:1189
9.	Сведения о земельных участках (землях общего пользования, территории общего пользования), посредством которых обеспечивается доступ	—
10.	Иные сведения	—

4. Пояснения к сведениям об уточняемом земельном участке с кадастровым номером 56:04:0501001:1188 :

1.	
----	--

1. Сведения о характерных точках границы уточняемого земельного участка с кадастровым номером 56:04:0501001:1338 :

Система координат МСК-субъект 56

Зона № 2

Обозначение характерных точек границ	Координаты, м				Метод определения координат	Формулы, примененные для расчета средней квадратической погрешности определения координат характерных точек границ (M _i), с подставленными в такие формулы значениями и итоговые (вычисленные) значения M _i , м	Описание закрепления точки
	содержатся в Едином государственном реестре недвижимости		определены в результате выполнения комплексных кадастровых работ				
	X	Y	X	Y			
1	2	3	4	5	6	7	8
н793У	—	—	499520,07	2257106,73	Метод спутниковых геодезических измерений (определений)	Ошибка!	-
н795У	—	—	499490,90	2257262,10	Метод спутниковых геодезических измерений (определений)	Ошибка!	-
н796У	—	—	499466,42	2257258,08	Метод спутниковых геодезических измерений (определений)	Ошибка!	-

КАРТА-ПЛАН ТЕРРИТОРИИ

Сведения об уточняемых земельных участках

н797У	—	—	499471,90	2257226,57	Метод спутниковых геодезических измерений (определений)	Ошибка!	-
н798У	—	—	499483,93	2257158,43	Метод спутниковых геодезических измерений (определений)	Ошибка!	-
н799У	—	—	499476,03	2257157,21	Метод спутниковых геодезических измерений (определений)	Ошибка!	-
н800У	—	—	499486,87	2257100,72	Метод спутниковых геодезических измерений (определений)	Ошибка!	-
н793У	—	—	499520,07	2257106,73	Метод спутниковых геодезических измерений (определений)	Ошибка!	-

2. Сведения о частях границ уточняемого земельного участка с кадастровым номером 56:04:0501001:1338 :

Обозначение части границ		Горизонтальное проложение (S), м	Описание прохождения части границ	Сведения о согласовании местоположения границ(согласовано/спорное)
от т.	до т.			
1	2	3	4	5
н793У	н795У	158,08	—	—
н795У	н796У	24,81	—	—
н796У	н797У	31,98	—	—
н797У	н798У	69,19	—	—
н798У	н799У	7,99	—	—
н799У	н800У	57,52	—	—
н800У	н793У	33,74	—	—

КАРТА-ПЛАН ТЕРРИТОРИИ

Сведения об уточняемых земельных участках

3. Сведения о характеристиках уточняемого земельного участка с кадастровым номером 56:04:0501001:1338 :

№ п/п	Наименование характеристик земельного участка	Значение характеристики
1	2	3
1.	Адрес земельного участка	—
1.1.	Сведения о местоположении земельного участка (при отсутствии адреса) в структурированном в соответствии с федеральной информационной адресной системой виде	Оренбургская область, Александровский район, село Ждановка, ул. Ленина, 73
1.2.	Дополнительные сведения о местоположении земельного участка	—
2.	Площадь земельного участка ± величина погрешности определения(вычисления) площади ($P \pm \Delta P$), м ²	4508±23
3.	Формула, примененная для вычисления предельной погрешности определения площади земельного участка, с подставленными значениями и итоговые (вычисленные) значения (ΔP), м ²	$\Delta P = 3,5 \cdot M_t \cdot \sqrt{P_{\text{ДОК}}} = 3,5 \cdot 0,10 \cdot \sqrt{4500} = 23$
4.	Площадь земельного участка согласно сведениям Единого государственного реестра недвижимости ($P_{\text{кад}}$), м ²	4500
5.	Оценка расхождения P и $P_{\text{кад}}$ ($P - P_{\text{кад}}$), м ²	8
6.	Предельный минимальный и максимальный размеры земельного участка ($P_{\text{мин}}$ и $P_{\text{макс}}$), м ²	$P_{\text{мин}}=450$, $P_{\text{макс}}$ - не установлен
7.	Вид (виды) разрешенного использования	для ведения личного подсобного хозяйства
7.1.	Дополнительные сведения об использовании земельного участка	—
8.	Кадастровый или иной государственный учетный номер (инвентарный) здания, сооружения, объекта незавершенного строительства, расположенного на земельном участке	56:04:0501001:1346
9.	Сведения о земельных участках (землях общего пользования, территории общего пользования), посредством которых обеспечивается доступ	—
10.	Иные сведения	—

4. Пояснения к сведениям об уточняемом земельном участке с кадастровым номером 56:04:0501001:1338 :

1.

1. Сведения о характерных точках границы уточняемого земельного участка с кадастровым номером 56:04:0501001:1398 :

КАРТА-ПЛАН ТЕРРИТОРИИ

Сведения об уточняемых земельных участках

Система координат МСК-субъект 56

Зона № 2

Обозначение характерных точек границ	Координаты, м				Метод определения координат	Формулы, примененные для расчета средней квадратической погрешности определения координат характерных точек границ (M_t), с подставленными в такие формулы значениями и итоговые (вычисленные) значения M_t , м	Описание закрепления точки
	содержатся в Едином государственном реестре недвижимости		определены в результате выполнения комплексных кадастровых работ				
	X	Y	X	Y			
1	2	3	4	5	6	7	8
н737У	—	—	498047,82	2257082,63	Метод спутниковых геодезических измерений (определений)	Ошибка!	-
н734У	—	—	498037,09	2257107,59	Метод спутниковых геодезических измерений (определений)	Ошибка!	-
н736У	—	—	497901,14	2257050,19	Метод спутниковых геодезических измерений (определений)	Ошибка!	-
н738У	—	—	497872,57	2257037,93	Метод спутниковых геодезических измерений (определений)	Ошибка!	-
н739У	—	—	497882,50	2257015,31	Метод спутниковых геодезических измерений (определений)	Ошибка!	-
н740У	—	—	497917,79	2257029,65	Метод спутниковых геодезических измерений (определений)	Ошибка!	-

КАРТА-ПЛАН ТЕРРИТОРИИ

Сведения об уточняемых земельных участках

н737У	—	—	498047,82	2257082,63	Метод спутниковых геодезических измерений (определений)	Ошибка!	-
-------	---	---	-----------	------------	------------------------------------------------------------------	---------	---

2. Сведения о частях границ уточняемого земельного участка с кадастровым номером 56:04:0501001:1398 :

Обозначение части границ		Горизонтальное проложение (S), м	Описание прохождения части границ	Сведения о согласовании местоположения границ(согласовано/спорное)
от т.	до т.			
1	2	3	4	5
н737У	н734У	27,17	—	—
н734У	н736У	147,57	—	—
н736У	н738У	31,09	—	—
н738У	н739У	24,70	—	—
н739У	н740У	38,09	—	—
н740У	н737У	140,41	—	—

3. Сведения о характеристиках уточняемого земельного участка с кадастровым номером 56:04:0501001:1398 :

№ п/п	Наименование характеристик земельного участка	Значение характеристики
1	2	3
1.	Адрес земельного участка	—
1.1.	Сведения о местоположении земельного участка (при отсутствии адреса) в структурированном в соответствии с федеральной информационной адресной системой виде	Оренбургская область, Александровский район, с. Ждановка, ул. Кирова, дом 43
1.2.	Дополнительные сведения о местоположении земельного участка	—
2.	Площадь земельного участка ± величина погрешности определения(вычисления) площади ($P \pm \Delta P$), м ²	4647±23
3.	Формула, примененная для вычисления предельной погрешности определения площади земельного участка, с подставленными значениями и итоговые (вычисленные) значения (ΔP), м ²	$\Delta P = 3,5 \cdot M_t \cdot \sqrt{P_{\text{ДОК}}} = 3,5 \cdot 0,10 \cdot \sqrt{4500} = 23$
4.	Площадь земельного участка согласно сведениям Единого государственного реестра недвижимости ($P_{\text{кад}}$), м ²	4500
5.	Оценка расхождения P и $P_{\text{кад}}$ ($P - P_{\text{кад}}$), м ²	147
6.	Предельный минимальный и максимальный размеры земельного участка ($P_{\text{мин}}$ и $P_{\text{макс}}$), м ²	$P_{\text{мин}}=450$, $P_{\text{макс}}$ - не установлен
7.	Вид (виды) разрешенного использования	для ведения личного подсобного хозяйства
7.1.	Дополнительные сведения об использовании земельного участка	—

КАРТА-ПЛАН ТЕРРИТОРИИ

Сведения об уточняемых земельных участках

1	2	3
8.	Кадастровый или иной государственный учетный номер (инвентарный) здания, сооружения, объекта незавершенного строительства, расположенного на земельном участке	56:04:0501001:1406
9.	Сведения о земельных участках (землях общего пользования, территории общего пользования), посредством которых обеспечивается доступ	—
10.	Иные сведения	—

4. Пояснения к сведениям об уточняемом земельном участке с кадастровым номером 56:04:0501001:1398 :

1.	
----	--

1. Сведения о характерных точках границы уточняемого земельного участка с кадастровым номером 56:04:0501001:1401 :

Система координат МСК-субъект 56

Зона № 2

Обозначение характерных точек границ	Координаты, м				Метод определения координат	Формулы, примененные для расчета средней квадратической погрешности определения координат характерных точек границ (M _i), с подставленными в такие формулы значениями и итоговые (вычисленные) значения M _i , м	Описание закрепления точки
	содержатся в Едином государственном реестре недвижимости		определены в результате выполнения комплексных кадастровых работ				
	X	Y	X	Y			
1	2	3	4	5	6	7	8
171	—	—	498792,49	2257135,60	Метод спутниковых геодезических измерений (определений)	Ошибка!	—
169	—	—	498798,86	2257169,30	Метод спутниковых геодезических измерений (определений)	Ошибка!	—
170	—	—	498748,62	2257176,41	Метод спутниковых геодезических измерений (определений)	Ошибка!	—

КАРТА-ПЛАН ТЕРРИТОРИИ

Сведения об уточняемых земельных участках

н241У	—	—	498745,18	2257145,53	Метод спутниковых геодезических измерений (определений)	Ошибка!	-
163	—	—	498754,63	2257144,70	Метод спутниковых геодезических измерений (определений)	Ошибка!	—
172	—	—	498754,23	2257141,20	Метод спутниковых геодезических измерений (определений)	Ошибка!	—
171	—	—	498792,49	2257135,60	Метод спутниковых геодезических измерений (определений)	Ошибка!	—

2. Сведения о частях границ уточняемого земельного участка с кадастровым номером 56:04:0501001:1401 :

Обозначение части границ		Горизонтальное проложение (S), м	Описание прохождения части границ	Сведения о согласовании местоположения границ(согласовано/спорное)
от т.	до т.			
1	2	3	4	5
171	169	34,30	—	—
169	170	50,74	—	—
170	н241У	31,07	—	—
н241У	163	9,49	—	—
163	172	3,52	—	—
172	171	38,67	—	—

3. Сведения о характеристиках уточняемого земельного участка с кадастровым номером 56:04:0501001:1401 :

№ п/п	Наименование характеристик земельного участка	Значение характеристики
1	2	3
1.	Адрес земельного участка	—
1.1.	Сведения о местоположении земельного участка (при отсутствии адреса) в структурированном в соответствии с федеральной информационной адресной системой виде	Оренбургская область Александровский район с. Ждановка ул. Комсомольская дом 1 «а»
1.2.	Дополнительные сведения о местоположении земельного участка	—

КАРТА-ПЛАН ТЕРРИТОРИИ

Сведения об уточняемых земельных участках

1	2	3
2.	Площадь земельного участка ± величина погрешности определения(вычисления) площади ($P \pm \Delta P$), м ²	1658±18
3.	Формула, примененная для вычисления предельной погрешности определения площади земельного участка, с подставленными значениями и итоговые (вычисленные) значения (ΔP), м ²	$\Delta P = 3,5 \cdot M_t \cdot \sqrt{P_{\text{ДОК}}} = 3,5 \cdot 0,10 \cdot \sqrt{2700} = 18$
4.	Площадь земельного участка согласно сведениям Единого государственного реестра недвижимости ($P_{\text{кад}}$), м ²	2700
5.	Оценка расхождения P и $P_{\text{кад}}$ ($P - P_{\text{кад}}$), м ²	-1042
6.	Предельный минимальный и максимальный размеры земельного участка ($P_{\text{мин}}$ и $P_{\text{макс}}$), м ²	$P_{\text{мин}}=450$, $P_{\text{макс}}$ - не установлен
7.	Вид (виды) разрешенного использования	Для ведения личного подсобного хозяйства
7.1.	Дополнительные сведения об использовании земельного участка	—
8.	Кадастровый или иной государственный учетный номер (инвентарный) здания, сооружения, объекта незавершенного строительства, расположенного на земельном участке	56:04:0501001:1330
9.	Сведения о земельных участках (землях общего пользования, территории общего пользования), посредством которых обеспечивается доступ	—
10.	Иные сведения	—

4. Пояснения к сведениям об уточняемом земельном участке с кадастровым номером 56:04:0501001:1401 :

1.

1. Сведения о характерных точках границы уточняемого земельного участка с кадастровым номером 56:04:0501001:1405 :

Система координат МСК-субъект 56

Зона № 2

Обозначение характерных точек границ	Координаты, м				Метод определения координат	Формулы, примененные для расчета средней квадратической погрешности определения координат характерных точек границ (M_t), с подставленными в такие формулы значениями и итоговые (вычисленные) значения M_t , м	Описание закрепления точки
	содержатся в Едином государственном реестре недвижимости		определены в результате выполнения комплексных кадастровых работ				
	X	Y	X	Y			
1	2	3	4	5	6	7	8

КАРТА-ПЛАН ТЕРРИТОРИИ

Сведения об уточняемых земельных участках

н538У	—	—	498635,59	2256250,67	Метод спутниковых геодезических измерений (определений)	Ошибка!	-
н242У	—	—	498630,00	2256279,25	Метод спутниковых геодезических измерений (определений)	Ошибка!	-
н547У	—	—	498584,87	2256261,05	Метод спутниковых геодезических измерений (определений)	Ошибка!	-
н548У	—	—	498515,53	2256233,07	Метод спутниковых геодезических измерений (определений)	Ошибка!	-
н549У	—	—	498469,50	2256215,50	Метод спутниковых геодезических измерений (определений)	Ошибка!	-
н550У	—	—	498457,12	2256214,23	Метод спутниковых геодезических измерений (определений)	Ошибка!	-
н540У	—	—	498470,24	2256183,68	Метод спутниковых геодезических измерений (определений)	Ошибка!	-
н539У	—	—	498525,65	2256209,38	Метод спутниковых геодезических измерений (определений)	Ошибка!	-
н538У	—	—	498635,59	2256250,67	Метод спутниковых геодезических измерений (определений)	Ошибка!	-

КАРТА-ПЛАН ТЕРРИТОРИИ

Сведения об уточняемых земельных участках

2. Сведения о частях границ уточняемого земельного участка с кадастровым номером 56:04:0501001:1405 :

Обозначение части границ		Горизонтальное проложение (S), м	Описание прохождения части границ	Сведения о согласовании местоположения границ(согласовано/спорное)
от т.	до т.			
1	2	3	4	5
н538У	н242У	29,12	—	—
н242У	н547У	48,66	—	—
н547У	н548У	74,77	—	—
н548У	н549У	49,27	—	—
н549У	н550У	12,44	—	—
н550У	н540У	33,25	—	—
н540У	н539У	61,08	—	—
н539У	н538У	117,44	—	—

3. Сведения о характеристиках уточняемого земельного участка с кадастровым номером 56:04:0501001:1405 :

№ п/п	Наименование характеристик земельного участка	Значение характеристики
1	2	3
1.	Адрес земельного участка	—
1.1.	Сведения о местоположении земельного участка (при отсутствии адреса) в структурированном в соответствии с федеральной информационной адресной системой виде	Оренбургская область, Александровский район, с. Ждановка, ул. Кирова, дом 100
1.2.	Дополнительные сведения о местоположении земельного участка	—
2.	Площадь земельного участка ± величина погрешности определения(вычисления) площади ($P \pm \Delta P$), м ²	4999±25
3.	Формула, примененная для вычисления предельной погрешности определения площади земельного участка, с подставленными значениями и итоговые (вычисленные) значения (ΔP), м ²	$\Delta P = 3,5 \cdot M_t \cdot \sqrt{P_{\text{док}}} = 3,5 \cdot 0,10 \cdot \sqrt{5000} = 25$
4.	Площадь земельного участка согласно сведениям Единого государственного реестра недвижимости ($P_{\text{кад}}$), м ²	5000
5.	Оценка расхождения P и $P_{\text{кад}}$ ($P - P_{\text{кад}}$), м ²	-1
6.	Предельный минимальный и максимальный размеры земельного участка ($P_{\text{мин}}$ и $P_{\text{макс}}$), м ²	$P_{\text{мин}}=450$, $P_{\text{макс}}$ - не установлен
7.	Вид (виды) разрешенного использования	Для ведения личного подсобного хозяйства
7.1.	Дополнительные сведения об использовании земельного участка	—

КАРТА-ПЛАН ТЕРРИТОРИИ

Сведения об уточняемых земельных участках

1	2	3
8.	Кадастровый или иной государственный учетный номер (инвентарный) здания, сооружения, объекта незавершенного строительства, расположенного на земельном участке	56:04:0501001:1417
9.	Сведения о земельных участках (землях общего пользования, территории общего пользования), посредством которых обеспечивается доступ	—
10.	Иные сведения	—

4. Пояснения к сведениям об уточняемом земельном участке с кадастровым номером 56:04:0501001:1405 :

1.	
----	--

1. Сведения о характерных точках границы уточняемого земельного участка с кадастровым номером 56:04:0501001:1428 :

Система координат МСК-субъект 56

Зона № 2

Обозначение характерных точек границ	Координаты, м				Метод определения координат	Формулы, примененные для расчета средней квадратической погрешности определения координат характерных точек границ (M _i), с подставленными в такие формулы значениями и итоговые (вычисленные) значения M _i , м	Описание закрепления точки
	содержатся в Едином государственном реестре недвижимости		определены в результате выполнения комплексных кадастровых работ				
	X	Y	X	Y			
1	2	3	4	5	6	7	8
н930У	—	—	498746,37	2256919,36	Метод спутниковых геодезических измерений (определений)	Ошибка!	-
н931У	—	—	498751,69	2256977,34	Метод спутниковых геодезических измерений (определений)	Ошибка!	-
н932У	—	—	498758,62	2257030,32	Метод спутниковых геодезических измерений (определений)	Ошибка!	-

КАРТА-ПЛАН ТЕРРИТОРИИ

Сведения об уточняемых земельных участках

н933У	—	—	498723,27	2257034,71	Метод спутниковых геодезических измерений (определений)	Ошибка!	-
н934У	—	—	498718,52	2256996,44	Метод спутниковых геодезических измерений (определений)	Ошибка!	-
н935У	—	—	498728,77	2256994,50	Метод спутниковых геодезических измерений (определений)	Ошибка!	-
н936У	—	—	498723,90	2256921,80	Метод спутниковых геодезических измерений (определений)	Ошибка!	-
н930У	—	—	498746,37	2256919,36	Метод спутниковых геодезических измерений (определений)	Ошибка!	-

2. Сведения о частях границ уточняемого земельного участка с кадастровым номером 56:04:0501001:1428 :

Обозначение части границ		Горизонтальное проложение (S), м	Описание прохождения части границ	Сведения о согласовании местоположения границ(согласовано/спорное)
от т.	до т.			
1	2	3	4	5
н930У	н931У	58,22	—	—
н931У	н932У	53,43	—	—
н932У	н933У	35,62	—	—
н933У	н934У	38,56	—	—
н934У	н935У	10,43	—	—
н935У	н936У	72,86	—	—
н936У	н930У	22,60	—	—

КАРТА-ПЛАН ТЕРРИТОРИИ

Сведения об уточняемых земельных участках

3. Сведения о характеристиках уточняемого земельного участка с кадастровым номером 56:04:0501001:1428 :

№ п/п	Наименование характеристик земельного участка	Значение характеристики
1	2	3
1.	Адрес земельного участка	—
1.1.	Сведения о местоположении земельного участка (при отсутствии адреса) в структурированном в соответствии с федеральной информационной адресной системой виде	Оренбургская область, р-н Александровский, с. Ждановка, ул. Ленина, дом 34
1.2.	Дополнительные сведения о местоположении земельного участка	—
2.	Площадь земельного участка ± величина погрешности определения(вычисления) площади ($P \pm \Delta P$), м ²	3099±19
3.	Формула, примененная для вычисления предельной погрешности определения площади земельного участка, с подставленными значениями и итоговые (вычисленные) значения (ΔP), м ²	$\Delta P = 3,5 \cdot M_t \cdot \sqrt{P_{\text{ДОК}}} = 3,5 \cdot 0,10 \cdot \sqrt{3100} = 19$
4.	Площадь земельного участка согласно сведениям Единого государственного реестра недвижимости ($P_{\text{кад}}$), м ²	3100
5.	Оценка расхождения P и $P_{\text{кад}}$ ($P - P_{\text{кад}}$), м ²	-1
6.	Предельный минимальный и максимальный размеры земельного участка ($P_{\text{мин}}$ и $P_{\text{макс}}$), м ²	$P_{\text{мин}}=450$, $P_{\text{макс}}$ - не установлен
7.	Вид (виды) разрешенного использования	для ведения личного подсобного хозяйства
7.1.	Дополнительные сведения об использовании земельного участка	—
8.	Кадастровый или иной государственный учетный номер (инвентарный) здания, сооружения, объекта незавершенного строительства, расположенного на земельном участке	—
9.	Сведения о земельных участках (землях общего пользования, территории общего пользования), посредством которых обеспечивается доступ	—
10.	Иные сведения	—

4. Пояснения к сведениям об уточняемом земельном участке с кадастровым номером 56:04:0501001:1428 :

1.

1. Сведения о характерных точках границы уточняемого земельного участка с кадастровым номером 56:04:0501001:1437 :

КАРТА-ПЛАН ТЕРРИТОРИИ

Сведения об уточняемых земельных участках

Система координат МСК-субъект 56

Зона № 2

Обозначение характерных точек границ	Координаты, м				Метод определения координат	Формулы, примененные для расчета средней квадратической погрешности определения координат характерных точек границ (M_t), с подставленными в такие формулы значениями и итоговые (вычисленные) значения M_t , м	Описание закрепления точки
	содержатся в Едином государственном реестре недвижимости		определены в результате выполнения комплексных кадастровых работ				
	X	Y	X	Y			
1	2	3	4	5	6	7	8
н121У	—	—	498271,56	2257542,93	Метод спутниковых геодезических измерений (определений)	Ошибка!	-
н123У	—	—	498253,50	2257584,92	Метод спутниковых геодезических измерений (определений)	Ошибка!	-
н124У	—	—	498155,35	2257543,21	Метод спутниковых геодезических измерений (определений)	Ошибка!	-
н485У	—	—	498177,93	2257503,70	Метод спутниковых геодезических измерений (определений)	Ошибка!	-
н121У	—	—	498271,56	2257542,93	Метод спутниковых геодезических измерений (определений)	Ошибка!	-

2. Сведения о частях границ уточняемого земельного участка с кадастровым номером 56:04:0501001:1437 :

Обозначение части границ		Горизонтальное проложение (S), м	Описание прохождения части границ	Сведения о согласовании местоположения границ(согласовано/спорное)
от т.	до т.			

КАРТА-ПЛАН ТЕРРИТОРИИ

Сведения об уточняемых земельных участках

1	2	3	4	5
н121У	н123У	45,71	—	—
н123У	н124У	106,64	—	—
н124У	н485У	45,51	—	—
н485У	н121У	101,52	—	—

3. Сведения о характеристиках уточняемого земельного участка с кадастровым номером 56:04:0501001:1437 :

№ п/п	Наименование характеристик земельного участка	Значение характеристики
1	2	3
1.	Адрес земельного участка	—
1.1.	Сведения о местоположении земельного участка (при отсутствии адреса) в структурированном в соответствии с федеральной информационной адресной системой виде	Оренбургская область, Александровский район, село Ждановка, улица Советская, дом 23
1.2.	Дополнительные сведения о местоположении земельного участка	—
2.	Площадь земельного участка ± величина погрешности определения(вычисления) площади ($P \pm \Delta P$), м ²	4730±23
3.	Формула, примененная для вычисления предельной погрешности определения площади земельного участка, с подставленными значениями и итоговые (вычисленные) значения (ΔP), м ²	$\Delta P = 3,5 \cdot M_t \cdot \sqrt{P_{\text{ДОК}}} = 3,5 \cdot 0,10 \cdot \sqrt{4300} = 23$
4.	Площадь земельного участка согласно сведениям Единого государственного реестра недвижимости ($P_{\text{кад}}$), м ²	4300
5.	Оценка расхождения P и $P_{\text{кад}}$ ($P - P_{\text{кад}}$), м ²	430
6.	Предельный минимальный и максимальный размеры земельного участка ($P_{\text{мин}}$ и $P_{\text{макс}}$), м ²	$P_{\text{мин}}=450$, $P_{\text{макс}}$ - не установлен
7.	Вид (виды) разрешенного использования	для ведения личного подсобного хозяйства
7.1.	Дополнительные сведения об использовании земельного участка	—
8.	Кадастровый или иной государственный учетный номер (инвентарный) здания, сооружения, объекта незавершенного строительства, расположенного на земельном участке	56:04:0501001:1442
9.	Сведения о земельных участках (землях общего пользования, территории общего пользования), посредством которых обеспечивается доступ	—
10.	Иные сведения	—

4. Пояснения к сведениям об уточняемом земельном участке с кадастровым номером 56:04:0501001:1437 :

1.	
----	--

КАРТА-ПЛАН ТЕРРИТОРИИ

**Сведения об уточняемых земельных участках, необходимые для исправления реестровых ошибок
в сведениях о местоположении их границ**

1. Сведения о характерных точках границ уточняемого земельного участка с кадастровым номером 56:04:0501001:10

Система координат МСК-субъект 56						Зона № 2	
Обозначение характерных точек границ	Координаты, м				Метод определения координат	Формулы, примененные для расчета средней квадратической погрешности определения координат характерных точек границ (M_i), с подставленными в такие формулы значениями и итоговые (вычисленные) значения M_i , м	Описание закрепления точки
	содержатся в Едином государственном реестре недвижимости		определены в результате выполнения комплексных кадастровых работ				
	X	Y	X	Y			
1	2	3	4	5	6	7	8
н732У	—	—	498025,67	2257134,14	Метод спутниковых геодезических измерений (определений)	Ошибка!	-
н43У	—	—	498015,81	2257157,06	Метод спутниковых геодезических измерений (определений)	Ошибка!	-
н52У	—	—	497889,36	2257099,09	Метод спутниковых геодезических измерений (определений)	Ошибка!	-
н733У	—	—	497897,27	2257079,60	Метод спутниковых геодезических измерений (определений)	Ошибка!	-
н732У	—	—	498025,67	2257134,14	Метод спутниковых геодезических измерений (определений)	Ошибка!	-
59	522,96	494,58	—	—	—	—	—
64	501,04	498,41	—	—	—	—	—
63	492,10	436,26	—	—	—	—	—

КАРТА-ПЛАН ТЕРРИТОРИИ

Сведения об уточняемых земельных участках, необходимые для исправления реестровых ошибок в сведениях о местоположении их границ

62	479,92	365,45	—	—	—	—	—
61	501,50	362,39	—	—	—	—	—
60	512,88	433,75	—	—	—	—	—

2. Сведения о частях границ уточняемого земельного участка с кадастровым номером 56:04:0501001:10

Обозначение части границ		Горизонтальное проложение (S), м	Описание прохождения части границ	Сведения о согласовании местоположения границ(согласовано/спорное)
от т.	до т.			
1	2	3	4	5
н732У	н43У	24,95	—	—
н43У	н52У	139,10	—	—
н52У	н733У	21,03	—	—
н733У	н732У	139,50	—	—

3. Характеристики уточняемого земельного участка с кадастровым номером 56:04:0501001:10

№ п/п	Наименование характеристик земельного участка	Значение характеристики
1	2	3
1.	Адрес земельного участка	Оренбургская обл., Александровский р-н, с. Ждановка, ул. Кирова
1.1.	Сведения о местоположении земельного участка (при отсутствии адреса) в структурированном в соответствии с федеральной информационной адресной системой виде	—
1.2.	Дополнительные сведения о местоположении земельного участка	—
2.	Площадь земельного участка ± величина погрешности определения(вычисления) площади ($P \pm \Delta P$), м ²	3202±20
3.	Формула, примененная для вычисления предельной погрешности определения площади земельного участка, с подставленными значениями и итоговые (вычисленные) значения (ΔP), м ²	$\Delta P = 3,5 \cdot M_t \cdot \sqrt{P_{\text{док}}} = 3,5 \cdot 0,10 \cdot \sqrt{3241} = 20$
4.	Площадь земельного участка согласно сведениям Единого государственного реестра недвижимости ($P_{\text{кад}}$), м ²	3241
5.	Оценка расхождения P и $P_{\text{кад}}$ ($P - P_{\text{кад}}$), м ²	-39
6.	Предельный минимальный и максимальный размеры земельного участка ($P_{\text{мин}}$ и $P_{\text{макс}}$), м ²	$P_{\text{мин}}=450$, $P_{\text{макс}}$ - не установлен
7.	Кадастровый или иной государственный учетный номер (инвентарный) здания, сооружения, объекта незавершенного строительства, расположенного на земельном участке	56:04:0501001:943
8.	Вид (виды) разрешенного использования	для ведения личного подсобного хозяйства

КАРТА-ПЛАН ТЕРРИТОРИИ

Сведения об уточняемых земельных участках, необходимые для исправления реестровых ошибок в сведениях о местоположении их границ

1	2	3
8.1.	Дополнительные сведения об использовании земельного участка	—
9.	Сведения о земельных участках (землях общего пользования, территории общего пользования), посредством которых обеспечивается доступ	—
10.	Иные сведения	—

4. Пояснения к сведениям об уточняемом земельном участке с кадастровым номером 56:04:0501001:10 :

1.

1. Сведения о характерных точках границ уточняемого земельного участка с кадастровым номером 56:04:0501001:11

Система координат МСК-субъект 56

Зона № 2

Обозначение характерных точек границ	Координаты, м				Метод определения координат	Формулы, примененные для расчета средней квадратической погрешности определения координат характерных точек границ (M_i), с подставленными в такие формулы значениями и итоговые (вычисленные) значения M_i , м	Описание закрепления точки
	содержатся в Едином государственном реестре недвижимости		определены в результате выполнения комплексных кадастровых работ				
	X	Y	X	Y			
1	2	3	4	5	6	7	8
н220У	—	—	498729,29	2257465,59	Метод спутниковых геодезических измерений (определений)	Ошибка!	-
н221У	—	—	498724,62	2257477,30	Метод спутниковых геодезических измерений (определений)	Ошибка!	-
н216У	—	—	498716,35	2257497,49	Метод спутниковых геодезических измерений (определений)	Ошибка!	-
н219У	—	—	498613,03	2257458,06	Метод спутниковых геодезических	Ошибка!	-

КАРТА-ПЛАН ТЕРРИТОРИИ

Сведения об уточняемых земельных участках, необходимые для исправления реестровых ошибок в сведениях о местоположении их границ

					измерений (определений)		
н222У	—	—	498624,81	2257425,63	Метод спутниковых геодезических измерений (определений)	Ошибка!	-
н220У	—	—	498729,29	2257465,59	Метод спутниковых геодезических измерений (определений)	Ошибка!	-

2. Сведения о частях границ уточняемого земельного участка с кадастровым номером 56:04:0501001:11

Обозначение части границ		Горизонтальное проложение (S), м	Описание прохождения части границ	Сведения о согласовании местоположения границ(согласовано/спорное)
от т.	до т.			
1	2	3	4	5
н220У	н221У	12,61	—	—
н221У	н216У	21,82	—	—
н216У	н219У	110,59	—	—
н219У	н222У	34,50	—	—
н222У	н220У	111,86	—	—

3. Характеристики уточняемого земельного участка с кадастровым номером 56:04:0501001:11

№ п/п	Наименование характеристик земельного участка	Значение характеристики
1	2	3
1.	Адрес земельного участка	—
1.1.	Сведения о местоположении земельного участка (при отсутствии адреса) в структурированном в соответствии с федеральной информационной адресной системой виде	Оренбургская область, Александровский район, село Ждановка, улица Комсомольская, дом 15
1.2.	Дополнительные сведения о местоположении земельного участка	—
2.	Площадь земельного участка ± величина погрешности определения(вычисления) площади ($P \pm \Delta P$), м ²	3834±22
3.	Формула, примененная для вычисления предельной погрешности определения площади земельного участка, с подставленными значениями и итоговые (вычисленные) значения (ΔP), м ²	$\Delta P = 3,5 \cdot M_t \cdot \sqrt{P_{\text{док}}} = 3,5 \cdot 0,10 \cdot \sqrt{3916} = 22$

КАРТА-ПЛАН ТЕРРИТОРИИ

Сведения об уточняемых земельных участках, необходимые для исправления реестровых ошибок в сведениях о местоположении их границ

1	2	3
4.	Площадь земельного участка согласно сведениям Единого государственного реестра недвижимости (Ркад), м ²	3916
5.	Оценка расхождения Р и Ркад (Р – Ркад), м ²	-82
6.	Предельный минимальный и максимальный размеры земельного участка (Рмин и Рмакс), м ²	Рмин=450, Рмакс - не установлен
7.	Кадастровый или иной государственный учетный номер (инвентарный) здания, сооружения, объекта незавершенного строительства, расположенного на земельном участке	56:04:0501001:944
8.	Вид (виды) разрешенного использования	Для ведения личного подсобного хозяйства
8.1.	Дополнительные сведения об использовании земельного участка	—
9.	Сведения о земельных участках (землях общего пользования, территории общего пользования), посредством которых обеспечивается доступ	—
10.	Иные сведения	—

4. Пояснения к сведениям об уточняемом земельном участке с кадастровым номером 56:04:0501001:11 :

1.	
----	--

1. Сведения о характерных точках границ уточняемого земельного участка с кадастровым номером 56:04:0501001:14

Система координат МСК-субъект 56					Зона № 2		
Обозначение характерных точек границ	Координаты, м				Метод определения координат	Формулы, примененные для расчета средней квадратической погрешности определения координат характерных точек границ (M _t), с подставленными в такие формулы значениями и итоговые (вычисленные) значения M _t , м	Описание закрепления точки
	содержатся в Едином государственном реестре недвижимости		определены в результате выполнения комплексных кадастровых работ				
	X	Y	X	Y			
1	2	3	4	5	6	7	8
н734У	—	—	498037,09	2257107,59	Метод спутниковых геодезических измерений (определений)	Ошибка!	-

КАРТА-ПЛАН ТЕРРИТОРИИ

**Сведения об уточняемых земельных участках, необходимые для исправления реестровых ошибок
в сведениях о местоположении их границ**

н732У	—	—	498025,67	2257134,14	Метод спутниковых геодезических измерений (определений)	Ошибка!	-
н733У	—	—	497897,27	2257079,60	Метод спутниковых геодезических измерений (определений)	Ошибка!	-
н735У	—	—	497890,09	2257076,61	Метод спутниковых геодезических измерений (определений)	Ошибка!	-
н736У	—	—	497901,14	2257050,19	Метод спутниковых геодезических измерений (определений)	Ошибка!	-
н734У	—	—	498037,09	2257107,59	Метод спутниковых геодезических измерений (определений)	Ошибка!	-
65	505,51	472,75	—	—	—	—	—
70	500,00	500,00	—	—	—	—	—
69	435,55	488,19	—	—	—	—	—
68	348,14	467,10	—	—	—	—	—
67	354,35	442,86	—	—	—	—	—
66	443,25	462,43	—	—	—	—	—

2. Сведения о частях границ уточняемого земельного участка с кадастровым номером 56:04:0501001:14

Обозначение части границ		Горизонтальное проложение (S), м	Описание прохождения части границ	Сведения о согласовании местоположения границ(согласовано/спорное)
от т.	до т.			
1	2	3	4	5
н734У	н732У	28,90	—	—
н732У	н733У	139,50	—	—
н733У	н735У	7,78	—	—

КАРТА-ПЛАН ТЕРРИТОРИИ

Сведения об уточняемых земельных участках, необходимые для исправления реестровых ошибок в сведениях о местоположении их границ

н735У	н736У	28,64	—	—
н736У	н734У	147,57	—	—

3. Характеристики уточняемого земельного участка с кадастровым номером 56:04:0501001:14

№ п/п	Наименование характеристик земельного участка	Значение характеристики
1	2	3
1.	Адрес земельного участка	—
1.1.	Сведения о местоположении земельного участка (при отсутствии адреса) в структурированном в соответствии с федеральной информационной адресной системой виде	обл. Оренбургская, р-н Александровский, с. Ждановка, ул. Кирова, 41
1.2.	Дополнительные сведения о местоположении земельного участка	—
2.	Площадь земельного участка ± величина погрешности определения(вычисления) площади ($P \pm \Delta P$), м ²	4238±23
3.	Формула, примененная для вычисления предельной погрешности определения площади земельного участка, с подставленными значениями и итоговые (вычисленные) значения (ΔP), м ²	$\Delta P = 3,5 \cdot M_t \cdot \sqrt{P_{\text{ДОК}}} = 3,5 \cdot 0,10 \cdot \sqrt{4137} = 23$
4.	Площадь земельного участка согласно сведениям Единого государственного реестра недвижимости ($P_{\text{кад}}$), м ²	4137
5.	Оценка расхождения P и $P_{\text{кад}}$ ($P - P_{\text{кад}}$), м ²	101
6.	Предельный минимальный и максимальный размеры земельного участка ($P_{\text{мин}}$ и $P_{\text{макс}}$), м ²	$P_{\text{мин}}=450$, $P_{\text{макс}}$ - не установлен
7.	Кадастровый или иной государственный учетный номер (инвентарный) здания, сооружения, объекта незавершенного строительства, расположенного на земельном участке	56:04:0501001:1116
8.	Вид (виды) разрешенного использования	Для ведения личного подсобного хозяйства
8.1.	Дополнительные сведения об использовании земельного участка	—
9.	Сведения о земельных участках (землях общего пользования, территории общего пользования), посредством которых обеспечивается доступ	—
10.	Иные сведения	—

4. Пояснения к сведениям об уточняемом земельном участке с кадастровым номером 56:04:0501001:14 :

1.	
----	--

1. Сведения о характерных точках границ уточняемого земельного участка с кадастровым номером 56:04:0501001:17

Система координат МСК-субъект 56

Зона № 2

КАРТА-ПЛАН ТЕРРИТОРИИ

**Сведения об уточняемых земельных участках, необходимые для исправления реестровых ошибок
в сведениях о местоположении их границ**

Обозначение характерных точек границ	Координаты, м				Метод определения координат	Формулы, примененные для расчета средней квадратической погрешности определения координат характерных точек границ (M_t), с подставленными в такие формулы значениями и итоговые (вычисленные) значения M_t , м	Описание закрепления точки
	содержатся в Едином государственном реестре недвижимости		определены в результате выполнения комплексных кадастровых работ				
	X	Y	X	Y			
1	2	3	4	5	6	7	8
281	—	—	498987,86	2257827,42	Метод спутниковых геодезических измерений (определений)	Ошибка!	—
н355У	—	—	498974,19	2257860,47	Метод спутниковых геодезических измерений (определений)	Ошибка!	-
н356У	—	—	498878,65	2257811,08	Метод спутниковых геодезических измерений (определений)	Ошибка!	-
282	—	—	498892,77	2257781,78	Метод спутниковых геодезических измерений (определений)	Ошибка!	—
281	—	—	498987,86	2257827,42	Метод спутниковых геодезических измерений (определений)	Ошибка!	—
32	491,29	481,89	—	—	—	—	—
33	598,16	511,07	—	—	—	—	—
34	590,27	549,48	—	—	—	—	—
35	483,34	518,63	—	—	—	—	—

КАРТА-ПЛАН ТЕРРИТОРИИ

Сведения об уточняемых земельных участках, необходимые для исправления реестровых ошибок в сведениях о местоположении их границ

2. Сведения о частях границ уточняемого земельного участка с кадастровым номером 56:04:0501001:17

Обозначение части границ		Горизонтальное проложение (S), м	Описание прохождения части границ	Сведения о согласовании местоположения границ(согласовано/спорное)
от т.	до т.			
1	2	3	4	5
281	н355У	35,77	—	—
н355У	н356У	107,55	—	—
н356У	282	32,52	—	—
282	281	105,48	—	—

3. Характеристики уточняемого земельного участка с кадастровым номером 56:04:0501001:17

№ п/п	Наименование характеристик земельного участка	Значение характеристики
1	2	3
1.	Адрес земельного участка	—
1.1.	Сведения о местоположении земельного участка (при отсутствии адреса) в структурированном в соответствии с федеральной информационной адресной системой виде	обл. Оренбургская, р-н Александровский, с. Ждановка, ул. Молодежная, 40
1.2.	Дополнительные сведения о местоположении земельного участка	—
2.	Площадь земельного участка ± величина погрешности определения(вычисления) площади ($P \pm \Delta P$), м ²	3632±22
3.	Формула, примененная для вычисления предельной погрешности определения площади земельного участка, с подставленными значениями и итоговые (вычисленные) значения (ΔP), м ²	$\Delta P = 3,5 \cdot M_t \cdot \sqrt{P_{\text{док}}} = 3,5 \cdot 0,10 \cdot \sqrt{3786} = 22$
4.	Площадь земельного участка согласно сведениям Единого государственного реестра недвижимости ($P_{\text{кад}}$), м ²	3786
5.	Оценка расхождения P и $P_{\text{кад}}$ ($P - P_{\text{кад}}$), м ²	-154
6.	Предельный минимальный и максимальный размеры земельного участка ($P_{\text{мин}}$ и $P_{\text{макс}}$), м ²	$P_{\text{мин}}=450$, $P_{\text{макс}}$ - не установлен
7.	Кадастровый или иной государственный учетный номер (инвентарный) здания, сооружения, объекта незавершенного строительства, расположенного на земельном участке	56:04:0501001:961
8.	Вид (виды) разрешенного использования	Для ведения личного подсобного хозяйства
8.1.	Дополнительные сведения об использовании земельного участка	—
9.	Сведения о земельных участках (землях общего пользования, территории общего пользования), посредством которых обеспечивается доступ	—

КАРТА-ПЛАН ТЕРРИТОРИИ

**Сведения об уточняемых земельных участках, необходимые для исправления реестровых ошибок
в сведениях о местоположении их границ**

1	2	3
10.	Иные сведения	—

4. Пояснения к сведениям об уточняемом земельном участке с кадастровым номером 56:04:0501001:17 :

1.	
-----------	--

1. Сведения о характерных точках границ уточняемого земельного участка с кадастровым номером 56:04:0501001:19

Система координат МСК-субъект 56 Зона № 2

Обозначение характерных точек границ	Координаты, м				Метод определения координат	Формулы, примененные для расчета средней квадратической погрешности определения координат характерных точек границ (M _i), с подставленными в такие формулы значениями и итоговые (вычисленные) значения M _i , м	Описание закрепления точки
	содержатся в Едином государственном реестре недвижимости		определены в результате выполнения комплексных кадастровых работ				
	X	Y	X	Y			
1	2	3	4	5	6	7	8
н372У	—	—	498828,55	2258030,98	Метод спутниковых геодезических измерений (определений)	Ошибка!	-
н486У	—	—	498894,76	2258061,47	Метод спутниковых геодезических измерений (определений)	Ошибка!	-
н487У	—	—	498883,07	2258086,63	Метод спутниковых геодезических измерений (определений)	Ошибка!	-
н376У	—	—	498816,20	2258057,11	Метод спутниковых геодезических измерений (определений)	Ошибка!	-

КАРТА-ПЛАН ТЕРРИТОРИИ

**Сведения об уточняемых земельных участках, необходимые для исправления реестровых ошибок
в сведениях о местоположении их границ**

н377У	—	—	498769,44	2258034,29	Метод спутниковых геодезических измерений (определений)	Ошибка!	-
н373У	—	—	498782,76	2258007,12	Метод спутниковых геодезических измерений (определений)	Ошибка!	-
н372У	—	—	498828,55	2258030,98	Метод спутниковых геодезических измерений (определений)	Ошибка!	-
40	489,25	524,43	—	—	—	—	—
41	495,44	495,51	—	—	—	—	—
42	638,67	533,71	—	—	—	—	—
43	633,65	557,69	—	—	—	—	—
36	502,92	521,80	—	—	—	—	—
37	505,02	511,55	—	—	—	—	—
38	524,48	515,72	—	—	—	—	—
39	522,37	526,14	—	—	—	—	—

2. Сведения о частях границ уточняемого земельного участка с кадастровым номером 56:04:0501001:19

Обозначение части границ		Горизонтальное проложение (S), м	Описание прохождения части границ	Сведения о согласовании местоположения границ(согласовано/спорное)
от т.	до т.			
1	2	3	4	5
н372У	н486У	72,89	—	—
н486У	н487У	27,74	—	—
н487У	н376У	73,10	—	—
н376У	н377У	52,03	—	—
н377У	н373У	30,26	—	—
н373У	н372У	51,63	—	—

КАРТА-ПЛАН ТЕРРИТОРИИ**Сведения об уточняемых земельных участках, необходимые для исправления реестровых ошибок
в сведениях о местоположении их границ****3. Характеристики уточняемого земельного участка с кадастровым номером 56:04:0501001:19**

№ п/п	Наименование характеристик земельного участка	Значение характеристики
1	2	3
1.	Адрес земельного участка	—
1.1.	Сведения о местоположении земельного участка (при отсутствии адреса) в структурированном в соответствии с федеральной информационной адресной системой виде	обл. Оренбургская, р-н Александровский, с. Ждановка, ул. Молодежная, 56
1.2.	Дополнительные сведения о местоположении земельного участка	—
2.	Площадь земельного участка ± величина погрешности определения(вычисления) площади ($P \pm \Delta P$), м ²	3600±22
3.	Формула, примененная для вычисления предельной погрешности определения площади земельного участка, с подставленными значениями и итоговые (вычисленные) значения (ΔP), м ²	$\Delta P = 3,5 \cdot M_t \cdot \sqrt{P_{\text{док}}} = 3,5 \cdot 0,10 \cdot \sqrt{4004} = 22$
4.	Площадь земельного участка согласно сведениям Единого государственного реестра недвижимости ($P_{\text{кад}}$), м ²	4004
5.	Оценка расхождения P и $P_{\text{кад}}$ ($P - P_{\text{кад}}$), м ²	-404
6.	Предельный минимальный и максимальный размеры земельного участка ($P_{\text{мин}}$ и $P_{\text{макс}}$), м ²	$P_{\text{мин}}=450$, $P_{\text{макс}}$ - не установлен
7.	Кадастровый или иной государственный учетный номер (инвентарный) здания, сооружения, объекта незавершенного строительства, расположенного на земельном участке	56:04:0501001:1136
8.	Вид (виды) разрешенного использования	для ведения личного подсобного хозяйства
8.1.	Дополнительные сведения об использовании земельного участка	—
9.	Сведения о земельных участках (землях общего пользования, территории общего пользования), посредством которых обеспечивается доступ	—
10.	Иные сведения	—

4. Пояснения к сведениям об уточняемом земельном участке с кадастровым номером 56:04:0501001:19 :

1.

1. Сведения о характерных точках границ уточняемого земельного участка с кадастровым номером 56:04:0501001:25

Система координат МСК-субъект 56

Зона № 2

КАРТА-ПЛАН ТЕРРИТОРИИ

**Сведения об уточняемых земельных участках, необходимые для исправления реестровых ошибок
в сведениях о местоположении их границ**

Обозначение характерных точек границ	Координаты, м				Метод определения координат	Формулы, примененные для расчета средней квадратической погрешности определения координат характерных точек границ (M_t), с подставленными в такие формулы значениями и итоговые (вычисленные) значения M_t , м	Описание закрепления точки
	содержатся в Едином государственном реестре недвижимости		определены в результате выполнения комплексных кадастровых работ				
	X	Y	X	Y			
1	2	3	4	5	6	7	8
н60У	—	—	497883,28	2257693,06	Метод спутниковых геодезических измерений (определений)	Ошибка!	-
н61У	—	—	497980,02	2257734,09	Метод спутниковых геодезических измерений (определений)	Ошибка!	-
н54У	—	—	497967,52	2257759,14	Метод спутниковых геодезических измерений (определений)	Ошибка!	-
н53У	—	—	497925,08	2257742,20	Метод спутниковых геодезических измерений (определений)	Ошибка!	-
н59У	—	—	497823,51	2257702,69	Метод спутниковых геодезических измерений (определений)	Ошибка!	-
н62У	—	—	497835,46	2257674,37	Метод спутниковых геодезических измерений (определений)	Ошибка!	-

КАРТА-ПЛАН ТЕРРИТОРИИ

Сведения об уточняемых земельных участках, необходимые для исправления реестровых ошибок в сведениях о местоположении их границ

н63У	—	—	497871,38	2257688,05	Метод спутниковых геодезических измерений (определений)	Ошибка!	-
н60У	—	—	497883,28	2257693,06	Метод спутниковых геодезических измерений (определений)	Ошибка!	-
1	477,31	487,12	—	—	—	—	—
2	631,23	514,16	—	—	—	—	—
3	625,73	543,34	—	—	—	—	—
4	471,75	516,07	—	—	—	—	—

2. Сведения о частях границ уточняемого земельного участка с кадастровым номером 56:04:0501001:25

Обозначение части границ		Горизонтальное проложение (S), м	Описание прохождения части границ	Сведения о согласовании местоположения границ(согласовано/спорное)
от т.	до т.			
1	2	3	4	5
н60У	н61У	105,08	—	—
н61У	н54У	28,00	—	—
н54У	н53У	45,70	—	—
н53У	н59У	108,98	—	—
н59У	н62У	30,74	—	—
н62У	н63У	38,44	—	—
н63У	н60У	12,91	—	—

3. Характеристики уточняемого земельного участка с кадастровым номером 56:04:0501001:25

№ п/п	Наименование характеристик земельного участка	Значение характеристики
1	2	3
1.	Адрес земельного участка	—
1.1.	Сведения о местоположении земельного участка (при отсутствии адреса) в структурированном в соответствии с федеральной информационной адресной системой виде	обл. Оренбургская, р-н Александровский, с. Ждановка, ул. Кирова, 4
1.2.	Дополнительные сведения о местоположении земельного участка	—
2.	Площадь земельного участка ± величина погрешности определения(вычисления) площади ($P \pm \Delta P$), м ²	4624±24

КАРТА-ПЛАН ТЕРРИТОРИИ

Сведения об уточняемых земельных участках, необходимые для исправления реестровых ошибок в сведениях о местоположении их границ

1	2	3
3.	Формула, примененная для вычисления предельной погрешности определения площади земельного участка, с подставленными значениями и итоговые (вычисленные) значения (ΔP), м ²	$\Delta P = 3,5 \cdot M_t \cdot \sqrt{P_{\text{док}}} = 3,5 \cdot 0,10 \cdot \sqrt{4624} = 24$
4.	Площадь земельного участка согласно сведениям Единого государственного реестра недвижимости ($P_{\text{кад}}$), м ²	4624
5.	Оценка расхождения P и $P_{\text{кад}}$ ($P - P_{\text{кад}}$), м ²	0
6.	Предельный минимальный и максимальный размеры земельного участка ($P_{\text{мин}}$ и $P_{\text{макс}}$), м ²	$P_{\text{мин}}=450$, $P_{\text{макс}}$ - не установлен
7.	Кадастровый или иной государственный учетный номер (инвентарный) здания, сооружения, объекта незавершенного строительства, расположенного на земельном участке	56:04:0501001:1121
8.	Вид (виды) разрешенного использования	для ведения личного подсобного хозяйства
8.1.	Дополнительные сведения об использовании земельного участка	—
9.	Сведения о земельных участках (землях общего пользования, территории общего пользования), посредством которых обеспечивается доступ	—
10.	Иные сведения	—

4. Пояснения к сведениям об уточняемом земельном участке с кадастровым номером 56:04:0501001:25 :

1.

1. Сведения о характерных точках границ уточняемого земельного участка с кадастровым номером 56:04:0501001:77

Система координат МСК-субъект 56

Зона № 2

Обозначение характерных точек границ	Координаты, м				Метод определения координат	Формулы, примененные для расчета средней квадратической погрешности определения координат характерных точек границ (M_t), с подставленными в такие формулы значениями и итоговые (вычисленные) значения M_t , м	Описание закрепления точки
	содержатся в Едином государственном реестре недвижимости		определены в результате выполнения комплексных кадастровых работ				
	X	Y	X	Y			
1	2	3	4	5	6	7	8
н80У	—	—	497974,68	2257507,41	Метод спутниковых геодезических	Ошибка!	-

КАРТА-ПЛАН ТЕРРИТОРИИ

**Сведения об уточняемых земельных участках, необходимые для исправления реестровых ошибок
в сведениях о местоположении их границ**

					измерений (определений)		
н81У	—	—	498058,22	2257544,46	Метод спутниковых геодезических измерений (определений)	Ошибка!	-
н78У	—	—	498045,96	2257571,50	Метод спутниковых геодезических измерений (определений)	Ошибка!	-
н79У	—	—	497905,44	2257512,97	Метод спутниковых геодезических измерений (определений)	Ошибка!	-
н82У	—	—	497917,88	2257484,12	Метод спутниковых геодезических измерений (определений)	Ошибка!	-
н80У	—	—	497974,68	2257507,41	Метод спутниковых геодезических измерений (определений)	Ошибка!	-
5	3992,25	3995,04	—	—	—	—	—
6	4135,90	4023,10	—	—	—	—	—
7	4130,50	4053,39	—	—	—	—	—
8	3985,82	4024,26	—	—	—	—	—

2. Сведения о частях границ уточняемого земельного участка с кадастровым номером 56:04:0501001:77

Обозначение части границ		Горизонтальное положение (S), м	Описание прохождения части границ	Сведения о согласовании местоположения границ(согласовано/спорное)
от т.	до т.			
1	2	3	4	5
н80У	н81У	91,39	—	—
н81У	н78У	29,69	—	—
н78У	н79У	152,22	—	—

КАРТА-ПЛАН ТЕРРИТОРИИ

Сведения об уточняемых земельных участках, необходимые для исправления реестровых ошибок в сведениях о местоположении их границ

н79У	н82У	31,42	—	—
н82У	н80У	61,39	—	—

3. Характеристики уточняемого земельного участка с кадастровым номером 56:04:0501001:77

№ п/п	Наименование характеристик земельного участка	Значение характеристики
1	2	3
1.	Адрес земельного участка	—
1.1.	Сведения о местоположении земельного участка (при отсутствии адреса) в структурированном в соответствии с федеральной информационной адресной системой виде	Оренбургская область, Александровский район, село Ждановка, улица Кирова, дом 18
1.2.	Дополнительные сведения о местоположении земельного участка	—
2.	Площадь земельного участка ± величина погрешности определения(вычисления) площади ($P \pm \Delta P$), м ²	4738±23
3.	Формула, примененная для вычисления предельной погрешности определения площади земельного участка, с подставленными значениями и итоговые (вычисленные) значения (ΔP), м ²	$\Delta P = 3,5 \cdot M_t \cdot \sqrt{P_{\text{ДОК}}} = 3,5 \cdot 0,10 \cdot \sqrt{4458} = 23$
4.	Площадь земельного участка согласно сведениям Единого государственного реестра недвижимости ($P_{\text{кад}}$), м ²	4458
5.	Оценка расхождения P и $P_{\text{кад}}$ ($P - P_{\text{кад}}$), м ²	280
6.	Предельный минимальный и максимальный размеры земельного участка ($P_{\text{мин}}$ и $P_{\text{макс}}$), м ²	$P_{\text{мин}}=450$, $P_{\text{макс}}$ - не установлен
7.	Кадастровый или иной государственный учетный номер (инвентарный) здания, сооружения, объекта незавершенного строительства, расположенного на земельном участке	56:04:0501001:1056
8.	Вид (виды) разрешенного использования	Для ведения личного подсобного хозяйства
8.1.	Дополнительные сведения об использовании земельного участка	—
9.	Сведения о земельных участках (землях общего пользования, территории общего пользования), посредством которых обеспечивается доступ	—
10.	Иные сведения	—

4. Пояснения к сведениям об уточняемом земельном участке с кадастровым номером 56:04:0501001:77 :

1.	
----	--

1. Сведения о характерных точках границ уточняемого земельного участка с кадастровым номером 56:04:0501001:84

Система координат МСК-субъект 56

Зона № 2

КАРТА-ПЛАН ТЕРРИТОРИИ

**Сведения об уточняемых земельных участках, необходимые для исправления реестровых ошибок
в сведениях о местоположении их границ**

Обозначение характерных точек границ	Координаты, м				Метод определения координат	Формулы, примененные для расчета средней квадратической погрешности определения координат характерных точек границ (M_t), с подставленными в такие формулы значениями и итоговые (вычисленные) значения M_t , м	Описание закрепления точки
	содержатся в Едином государственном реестре недвижимости		определены в результате выполнения комплексных кадастровых работ				
	X	Y	X	Y			
1	2	3	4	5	6	7	8
н854У	—	—	499401,10	2257085,56	Метод спутниковых геодезических измерений (определений)	Ошибка!	-
н859У	—	—	499392,33	2257148,48	Метод спутниковых геодезических измерений (определений)	Ошибка!	-
н860У	—	—	499376,70	2257230,54	Метод спутниковых геодезических измерений (определений)	Ошибка!	-
н861У	—	—	499341,35	2257223,90	Метод спутниковых геодезических измерений (определений)	Ошибка!	-
н862У	—	—	499341,98	2257221,09	Метод спутниковых геодезических измерений (определений)	Ошибка!	-
н863У	—	—	499359,47	2257141,67	Метод спутниковых геодезических измерений (определений)	Ошибка!	-

КАРТА-ПЛАН ТЕРРИТОРИИ

**Сведения об уточняемых земельных участках, необходимые для исправления реестровых ошибок
в сведениях о местоположении их границ**

н864У	—	—	499365,29	2257142,63	Метод спутниковых геодезических измерений (определений)	Ошибка!	-
н865У	—	—	499375,22	2257081,17	Метод спутниковых геодезических измерений (определений)	Ошибка!	-
н854У	—	—	499401,10	2257085,56	Метод спутниковых геодезических измерений (определений)	Ошибка!	-
85	499399,64	2257086,85	—	—	—	—	—
86	499372,72	2257243,13	—	—	—	—	—
87	499341,08	2257237,43	—	—	—	—	—
88	499373,93	2257082,49	—	—	—	—	—

2. Сведения о частях границ уточняемого земельного участка с кадастровым номером 56:04:0501001:84

Обозначение части границ		Горизонтальное проложение (S), м	Описание прохождения части границ	Сведения о согласовании местоположения границ(согласовано/спорное)
от т.	до т.			
1	2	3	4	5
н854У	н859У	63,53	—	—
н859У	н860У	83,54	—	—
н860У	н861У	35,97	—	—
н861У	н862У	2,88	—	—
н862У	н863У	81,32	—	—
н863У	н864У	5,90	—	—
н864У	н865У	62,26	—	—
н865У	н854У	26,25	—	—

3. Характеристики уточняемого земельного участка с кадастровым номером 56:04:0501001:84

№ п/п	Наименование характеристик земельного участка	Значение характеристики
1	2	3
1.	Адрес земельного участка	—

КАРТА-ПЛАН ТЕРРИТОРИИ

Сведения об уточняемых земельных участках, необходимые для исправления реестровых ошибок в сведениях о местоположении их границ

1	2	3
1.1.	Сведения о местоположении земельного участка (при отсутствии адреса) в структурированном в соответствии с федеральной информационной адресной системой виде	обл. Оренбургская, р-н Александровский, с. Ждановка, ул. Ленина, дом 65
1.2.	Дополнительные сведения о местоположении земельного участка	—
2.	Площадь земельного участка ± величина погрешности определения (вычисления) площади ($P \pm \Delta P$), м ²	4612±24
3.	Формула, примененная для вычисления предельной погрешности определения площади земельного участка, с подставленными значениями и итоговые (вычисленные) значения (ΔP), м ²	$\Delta P = 3,5 \cdot M_t \cdot \sqrt{P_{\text{док}}} = 3,5 \cdot 0,10 \cdot \sqrt{4616} = 24$
4.	Площадь земельного участка согласно сведениям Единого государственного реестра недвижимости ($P_{\text{кад}}$), м ²	4616
5.	Оценка расхождения P и $P_{\text{кад}}$ ($P - P_{\text{кад}}$), м ²	-4
6.	Предельный минимальный и максимальный размеры земельного участка ($P_{\text{мин}}$ и $P_{\text{макс}}$), м ²	$P_{\text{мин}}=450$, $P_{\text{макс}}$ - не установлен
7.	Кадастровый или иной государственный учетный номер (инвентарный) здания, сооружения, объекта незавершенного строительства, расположенного на земельном участке	56:04:0501001:1094
8.	Вид (виды) разрешенного использования	Для ведения личного подсобного хозяйства
8.1.	Дополнительные сведения об использовании земельного участка	—
9.	Сведения о земельных участках (землях общего пользования, территории общего пользования), посредством которых обеспечивается доступ	—
10.	Иные сведения	—

4. Пояснения к сведениям об уточняемом земельном участке с кадастровым номером 56:04:0501001:84 :

1.

1. Сведения о характерных точках границ уточняемого земельного участка с кадастровым номером 56:04:0501001:92

Система координат МСК-субъект 56

Зона № 2

КАРТА-ПЛАН ТЕРРИТОРИИ

**Сведения об уточняемых земельных участках, необходимые для исправления реестровых ошибок
в сведениях о местоположении их границ**

Обозначение характерных точек границ	Координаты, м				Метод определения координат	Формулы, примененные для расчета средней квадратической погрешности определения координат характерных точек границ (M_t), с подставленными в такие формулы значениями и итоговые (вычисленные) значения M_t , м	Описание закрепления точки
	содержатся в Едином государственном реестре недвижимости		определены в результате выполнения комплексных кадастровых работ				
	X	Y	X	Y			
1	2	3	4	5	6	7	8
н697У	—	—	498258,21	2256398,21	Метод спутниковых геодезических измерений (определений)	Ошибка!	-
н693У	—	—	498325,64	2256429,53	Метод спутниковых геодезических измерений (определений)	Ошибка!	-
н698У	—	—	498315,17	2256454,14	Метод спутниковых геодезических измерений (определений)	Ошибка!	-
н699У	—	—	498174,32	2256393,88	Метод спутниковых геодезических измерений (определений)	Ошибка!	-
н700У	—	—	498154,50	2256385,19	Метод спутниковых геодезических измерений (определений)	Ошибка!	-
н694У	—	—	498168,55	2256356,93	Метод спутниковых геодезических измерений (определений)	Ошибка!	-

КАРТА-ПЛАН ТЕРРИТОРИИ

Сведения об уточняемых земельных участках, необходимые для исправления реестровых ошибок в сведениях о местоположении их границ

н697У	—	—	498258,21	2256398,21	Метод спутниковых геодезических измерений (определений)	Ошибка!	-
51	498324,31	2256431,82	—	—	—	—	—
49	498313,38	2256457,82	—	—	—	—	—
50	498191,60	2256402,68	—	—	—	—	—
52	498139,01	2256378,87	—	—	—	—	—
53	498149,44	2256353,78	—	—	—	—	—

2. Сведения о частях границ уточняемого земельного участка с кадастровым номером 56:04:0501001:92

Обозначение части границ		Горизонтальное проложение (S), м	Описание прохождения части границ	Сведения о согласовании местоположения границ(согласовано/спорное)
от т.	до т.			
1	2	3	4	5
н697У	н693У	74,35	—	—
н693У	н698У	26,74	—	—
н698У	н699У	153,20	—	—
н699У	н700У	21,64	—	—
н700У	н694У	31,56	—	—
н694У	н697У	98,71	—	—

3. Характеристики уточняемого земельного участка с кадастровым номером 56:04:0501001:92

№ п/п	Наименование характеристик земельного участка	Значение характеристики
1	2	3
1.	Адрес земельного участка	—
1.1.	Сведения о местоположении земельного участка (при отсутствии адреса) в структурированном в соответствии с федеральной информационной адресной системой виде	обл. Оренбургская, р-н Александровский, с. Ждановка, ул. Кирова, дом 89
1.2.	Дополнительные сведения о местоположении земельного участка	—
2.	Площадь земельного участка ± величина погрешности определения(вычисления) площади ($P \pm \Delta P$), м ²	5095±25
3.	Формула, примененная для вычисления предельной погрешности определения площади земельного участка, с подставленными значениями и итоговые (вычисленные) значения (ΔP), м ²	$\Delta P = 3,5 \cdot M_t \cdot \sqrt{P_{\text{Док}}} = 3,5 \cdot 0,10 \cdot \sqrt{5303} = 25$

КАРТА-ПЛАН ТЕРРИТОРИИ

Сведения об уточняемых земельных участках, необходимые для исправления реестровых ошибок в сведениях о местоположении их границ

1	2	3
4.	Площадь земельного участка согласно сведениям Единого государственного реестра недвижимости (Ркад), м ²	5303
5.	Оценка расхождения Р и Ркад (Р – Ркад), м ²	-208
6.	Предельный минимальный и максимальный размеры земельного участка (Рмин и Рмакс), м ²	Рмин=450, Рмакс - не установлен
7.	Кадастровый или иной государственный учетный номер (инвентарный) здания, сооружения, объекта незавершенного строительства, расположенного на земельном участке	56:04:0501001:1128
8.	Вид (виды) разрешенного использования	Для ведения личного подсобного хозяйства
8.1.	Дополнительные сведения об использовании земельного участка	—
9.	Сведения о земельных участках (землях общего пользования, территории общего пользования), посредством которых обеспечивается доступ	—
10.	Иные сведения	—

4. Пояснения к сведениям об уточняемом земельном участке с кадастровым номером 56:04:0501001:92 :

1.	
----	--

1. Сведения о характерных точках границ уточняемого земельного участка с кадастровым номером 56:04:0501001:97

Система координат МСК-субъект 56

Зона № 2

Обозначение характерных точек границ	Координаты, м				Метод определения координат	Формулы, примененные для расчета средней квадратической погрешности определения координат характерных точек границ (M _t), с подставленными в такие формулы значениями и итоговые (вычисленные) значения M _t , м	Описание закрепления точки
	содержатся в Едином государственном реестре недвижимости		определены в результате выполнения комплексных кадастровых работ				
	X	Y	X	Y			
1	2	3	4	5	6	7	8
н636У	—	—	498519,77	2255956,08	Метод спутниковых геодезических измерений (определений)	Ошибка!	-

КАРТА-ПЛАН ТЕРРИТОРИИ

**Сведения об уточняемых земельных участках, необходимые для исправления реестровых ошибок
в сведениях о местоположении их границ**

н637У	—	—	498510,65	2255985,43	Метод спутниковых геодезических измерений (определений)	Ошибка!	-
н638У	—	—	498375,87	2255934,25	Метод спутниковых геодезических измерений (определений)	Ошибка!	-
н639У	—	—	498388,20	2255900,85	Метод спутниковых геодезических измерений (определений)	Ошибка!	-
н640У	—	—	498395,95	2255904,14	Метод спутниковых геодезических измерений (определений)	Ошибка!	-
н636У	—	—	498519,77	2255956,08	Метод спутниковых геодезических измерений (определений)	Ошибка!	-
45	498517,67	2255960,97	—	—	—	—	—
46	498508,55	2255990,16	—	—	—	—	—
47	498368,23	2255934,79	—	—	—	—	—
48	498377,80	2255903,79	—	—	—	—	—

2. Сведения о частях границ уточняемого земельного участка с кадастровым номером 56:04:0501001:97

Обозначение части границ		Горизонтальное проложение (S), м	Описание прохождения части границ	Сведения о согласовании местоположения границ(согласовано/спорное)
от т.	до т.			
1	2	3	4	5
н636У	н637У	30,73	—	—
н637У	н638У	144,17	—	—
н638У	н639У	35,60	—	—
н639У	н640У	8,42	—	—
н640У	н636У	134,27	—	—

КАРТА-ПЛАН ТЕРРИТОРИИ

Сведения об уточняемых земельных участках, необходимые для исправления реестровых ошибок в сведениях о местоположении их границ

3. Характеристики уточняемого земельного участка с кадастровым номером 56:04:0501001:97

№ п/п	Наименование характеристик земельного участка	Значение характеристики
1	2	3
1.	Адрес земельного участка	—
1.1.	Сведения о местоположении земельного участка (при отсутствии адреса) в структурированном в соответствии с федеральной информационной адресной системой виде	обл. Оренбургская, р-н Александровский, с. Ждановка, ул. Кирова, 123
1.2.	Дополнительные сведения о местоположении земельного участка	—
2.	Площадь земельного участка ± величина погрешности определения (вычисления) площади ($P \pm \Delta P$), м ²	4747±24
3.	Формула, примененная для вычисления предельной погрешности определения площади земельного участка, с подставленными значениями и итоговые (вычисленные) значения (ΔP), м ²	$\Delta P = 3,5 \cdot M_t \cdot \sqrt{P_{\text{док}}} = 3,5 \cdot 0,10 \cdot \sqrt{4745} = 24$
4.	Площадь земельного участка согласно сведениям Единого государственного реестра недвижимости ($P_{\text{кад}}$), м ²	4745
5.	Оценка расхождения P и $P_{\text{кад}}$ ($P - P_{\text{кад}}$), м ²	2
6.	Предельный минимальный и максимальный размеры земельного участка ($P_{\text{мин}}$ и $P_{\text{макс}}$), м ²	$P_{\text{мин}}=450$, $P_{\text{макс}}$ - не установлен
7.	Кадастровый или иной государственный учетный номер (инвентарный) здания, сооружения, объекта незавершенного строительства, расположенного на земельном участке	56:04:0501001:1305
8.	Вид (виды) разрешенного использования	Для ведения личного подсобного хозяйства
8.1.	Дополнительные сведения об использовании земельного участка	—
9.	Сведения о земельных участках (землях общего пользования, территории общего пользования), посредством которых обеспечивается доступ	—
10.	Иные сведения	—

4. Пояснения к сведениям об уточняемом земельном участке с кадастровым номером 56:04:0501001:97 :

1.

1. Сведения о характерных точках границ уточняемого земельного участка с кадастровым номером 56:04:0501001:544

КАРТА-ПЛАН ТЕРРИТОРИИ

**Сведения об уточняемых земельных участках, необходимые для исправления реестровых ошибок
в сведениях о местоположении их границ**

Обозначение характерных точек границ	Координаты, м				Метод определения координат	Формулы, примененные для расчета средней квадратической погрешности определения координат характерных точек границ (M_t), с подставленными в такие формулы значениями и итоговые (вычисленные) значения M_t , м	Описание закрепления точки
	содержатся в Едином государственном реестре недвижимости		определены в результате выполнения комплексных кадастровых работ				
	X	Y	X	Y			
1	2	3	4	5	6	7	8
357	499092,64	2257747,85	499092,64	2257747,85	Метод спутниковых геодезических измерений (определений)	Ошибка!	—
310	499133,50	2257769,37	499133,50	2257769,37	Метод спутниковых геодезических измерений (определений)	Ошибка!	—
200	499118,65	2257797,82	499118,65	2257797,82	Метод спутниковых геодезических измерений (определений)	Ошибка!	—
201	499077,06	2257776,02	499077,06	2257776,02	Метод спутниковых геодезических измерений (определений)	Ошибка!	—
н429У	—	—	499043,19	2257757,81	Метод спутниковых геодезических измерений (определений)	Ошибка!	-
358	499037,61	2257754,81	499037,61	2257754,81	Метод спутниковых геодезических измерений (определений)	Ошибка!	—

КАРТА-ПЛАН ТЕРРИТОРИИ

Сведения об уточняемых земельных участках, необходимые для исправления реестровых ошибок в сведениях о местоположении их границ

311	499053,52	2257727,43	499053,52	2257727,43	Метод спутниковых геодезических измерений (определений)	Ошибка!	—
357	499092,64	2257747,85	499092,64	2257747,85	Метод спутниковых геодезических измерений (определений)	Ошибка!	—

2. Сведения о частях границ уточняемого земельного участка с кадастровым номером 56:04:0501001:544

Обозначение части границ		Горизонтальное проложение (S), м	Описание прохождения части границ	Сведения о согласовании местоположения границ(согласовано/спорное)
от т.	до т.			
1	2	3	4	5
357	310	46,18	—	—
310	200	32,09	—	—
200	201	46,96	—	—
201	н429У	38,45	—	—
н429У	358	6,34	—	—
358	311	31,67	—	—
311	357	44,13	—	—

3. Характеристики уточняемого земельного участка с кадастровым номером 56:04:0501001:544

№ п/п	Наименование характеристик земельного участка	Значение характеристики
1	2	3
1.	Адрес земельного участка	—
1.1.	Сведения о местоположении земельного участка (при отсутствии адреса) в структурированном в соответствии с федеральной информационной адресной системой виде	обл. Оренбургская, р-н Александровский, с. Ждановка, ул. Первомайская, дом 35
1.2.	Дополнительные сведения о местоположении земельного участка	—
2.	Площадь земельного участка ± величина погрешности определения(вычисления) площади ($P \pm \Delta P$), м ²	2916±19
3.	Формула, примененная для вычисления предельной погрешности определения площади земельного участка, с подставленными значениями и итоговые (вычисленные) значения (ΔP), м ²	$\Delta P = 3,5 \cdot M_t \cdot \sqrt{P_{\text{док}}} = 3,5 \cdot 0,10 \cdot \sqrt{2916} = 19$

КАРТА-ПЛАН ТЕРРИТОРИИ

Сведения об уточняемых земельных участках, необходимые для исправления реестровых ошибок в сведениях о местоположении их границ

1	2	3
4.	Площадь земельного участка согласно сведениям Единого государственного реестра недвижимости (Ркад), м ²	2916
5.	Оценка расхождения Р и Ркад (Р – Ркад), м ²	0
6.	Предельный минимальный и максимальный размеры земельного участка (Рмин и Рмакс), м ²	Рмин=450, Рмакс - не установлен
7.	Кадастровый или иной государственный учетный номер (инвентарный) здания, сооружения, объекта незавершенного строительства, расположенного на земельном участке	56:04:0501001:1440
8.	Вид (виды) разрешенного использования	Личное подсобное хозяйство
8.1.	Дополнительные сведения об использовании земельного участка	—
9.	Сведения о земельных участках (землях общего пользования, территории общего пользования), посредством которых обеспечивается доступ	—
10.	Иные сведения	—

4. Пояснения к сведениям об уточняемом земельном участке с кадастровым номером 56:04:0501001:544 :

1.	
----	--

1. Сведения о характерных точках границ уточняемого земельного участка с кадастровым номером 56:04:0501001:564

Система координат МСК-субъект 56

Зона № 2

Обозначение характерных точек границ	Координаты, м				Метод определения координат	Формулы, примененные для расчета средней квадратической погрешности определения координат характерных точек границ (M _t), с подставленными в такие формулы значениями и итоговые (вычисленные) значения M _t , м	Описание закрепления точки
	содержатся в Едином государственном реестре недвижимости		определены в результате выполнения комплексных кадастровых работ				
	X	Y	X	Y			
1	2	3	4	5	6	7	8
н399У	—	—	499389,12	2257580,78	Метод спутниковых геодезических измерений (определений)	Ошибка!	-

КАРТА-ПЛАН ТЕРРИТОРИИ

Сведения об уточняемых земельных участках, необходимые для исправления реестровых ошибок в сведениях о местоположении их границ

363	499401,50	2257587,24	499401,50	2257587,24	Метод спутниковых геодезических измерений (определений)	Ошибка!	—
360	499388,19	2257613,74	499388,19	2257613,74	Метод спутниковых геодезических измерений (определений)	Ошибка!	—
361	499276,26	2257554,39	499276,26	2257554,39	Метод спутниковых геодезических измерений (определений)	Ошибка!	—
362	499289,36	2257528,74	499289,36	2257528,74	Метод спутниковых геодезических измерений (определений)	Ошибка!	—
н399У	—	—	499389,12	2257580,78	Метод спутниковых геодезических измерений (определений)	Ошибка!	-

2. Сведения о частях границ уточняемого земельного участка с кадастровым номером 56:04:0501001:564

Обозначение части границ		Горизонтальное проложение (S), м	Описание прохождения части границ	Сведения о согласовании местоположения границ(согласовано/спорное)
от т.	до т.			
1	2	3	4	5
н399У	363	13,96	—	—
363	360	29,65	—	—
360	361	126,69	—	—
361	362	28,80	—	—
362	н399У	112,52	—	—

3. Характеристики уточняемого земельного участка с кадастровым номером 56:04:0501001:564

№ п/п	Наименование характеристик земельного участка	Значение характеристики
1	2	3
1.	Адрес земельного участка	—

КАРТА-ПЛАН ТЕРРИТОРИИ

Сведения об уточняемых земельных участках, необходимые для исправления реестровых ошибок в сведениях о местоположении их границ

1	2	3
1.1.	Сведения о местоположении земельного участка (при отсутствии адреса) в структурированном в соответствии с федеральной информационной адресной системой виде	обл. Оренбургская, р-н Александровский, с. Ждановка, ул. Первомайская, дом 18
1.2.	Дополнительные сведения о местоположении земельного участка	—
2.	Площадь земельного участка ± величина погрешности определения (вычисления) площади ($P \pm \Delta P$), м ²	3700±21
3.	Формула, примененная для вычисления предельной погрешности определения площади земельного участка, с подставленными значениями и итоговые (вычисленные) значения (ΔP), м ²	$\Delta P = 3,5 \cdot M_t \cdot \sqrt{P_{\text{док}}} = 3,5 \cdot 0,10 \cdot \sqrt{3699} = 21$
4.	Площадь земельного участка согласно сведениям Единого государственного реестра недвижимости ($P_{\text{кад}}$), м ²	3699
5.	Оценка расхождения P и $P_{\text{кад}}$ ($P - P_{\text{кад}}$), м ²	1
6.	Предельный минимальный и максимальный размеры земельного участка ($P_{\text{мин}}$ и $P_{\text{макс}}$), м ²	$P_{\text{мин}}=450$, $P_{\text{макс}}$ - не установлен
7.	Кадастровый или иной государственный учетный номер (инвентарный) здания, сооружения, объекта незавершенного строительства, расположенного на земельном участке	56:04:0501001:993
8.	Вид (виды) разрешенного использования	для ведения личного подсобного хозяйства
8.1.	Дополнительные сведения об использовании земельного участка	—
9.	Сведения о земельных участках (землях общего пользования, территории общего пользования), посредством которых обеспечивается доступ	—
10.	Иные сведения	—

4. Пояснения к сведениям об уточняемом земельном участке с кадастровым номером 56:04:0501001:564 :

1.

1. Сведения о характерных точках границ уточняемого земельного участка с кадастровым номером 56:04:0501001:751

Система координат МСК-субъект 56

Зона № 2

КАРТА-ПЛАН ТЕРРИТОРИИ

**Сведения об уточняемых земельных участках, необходимые для исправления реестровых ошибок
в сведениях о местоположении их границ**

Обозначение характерных точек границ	Координаты, м				Метод определения координат	Формулы, примененные для расчета средней квадратической погрешности определения координат характерных точек границ (M_t), с подставленными в такие формулы значениями и итоговые (вычисленные) значения M_t , м	Описание закрепления точки
	содержатся в Едином государственном реестре недвижимости		определены в результате выполнения комплексных кадастровых работ				
	X	Y	X	Y			
1	2	3	4	5	6	7	8
н698У	—	—	498315,17	2256454,14	Метод спутниковых геодезических измерений (определений)	Ошибка!	-
н701У	—	—	498301,66	2256483,85	Метод спутниковых геодезических измерений (определений)	Ошибка!	-
н702У	—	—	498254,96	2256463,52	Метод спутниковых геодезических измерений (определений)	Ошибка!	-
н703У	—	—	498159,77	2256425,54	Метод спутниковых геодезических измерений (определений)	Ошибка!	-
н699У	—	—	498174,32	2256393,88	Метод спутниковых геодезических измерений (определений)	Ошибка!	-
н698У	—	—	498315,17	2256454,14	Метод спутниковых геодезических измерений (определений)	Ошибка!	-
49	498313,38	2256457,82	—	—	—	—	—

КАРТА-ПЛАН ТЕРРИТОРИИ

Сведения об уточняемых земельных участках, необходимые для исправления реестровых ошибок в сведениях о местоположении их границ

54	498299,76	2256487,13	—	—	—	—	—
55	498251,75	2256466,13	—	—	—	—	—
56	498248,80	2256472,85	—	—	—	—	—
57	498166,88	2256434,97	—	—	—	—	—
50	498191,60	2256402,68	—	—	—	—	—

2. Сведения о частях границ уточняемого земельного участка с кадастровым номером 56:04:0501001:751

Обозначение части границ		Горизонтальное проложение (S), м	Описание прохождения части границ	Сведения о согласовании местоположения границ(согласовано/спорное)
от т.	до т.			
1	2	3	4	5
н698У	н701У	32,64	—	—
н701У	н702У	50,93	—	—
н702У	н703У	102,49	—	—
н703У	н699У	34,84	—	—
н699У	н698У	153,20	—	—

3. Характеристики уточняемого земельного участка с кадастровым номером 56:04:0501001:751

№ п/п	Наименование характеристик земельного участка	Значение характеристики
1	2	3
1.	Адрес земельного участка	—
1.1.	Сведения о местоположении земельного участка (при отсутствии адреса) в структурированном в соответствии с федеральной информационной адресной системой виде	обл. Оренбургская, р-н Александровский, с. Ждановка, ул. Кирова, дом 87
1.2.	Дополнительные сведения о местоположении земельного участка	—
2.	Площадь земельного участка ± величина погрешности определения(вычисления) площади ($P \pm \Delta P$), м ²	5089±25
3.	Формула, примененная для вычисления предельной погрешности определения площади земельного участка, с подставленными значениями и итоговые (вычисленные) значения (ΔP), м ²	$\Delta P = 3,5 \cdot M_t \cdot \sqrt{P_{\text{док}}} = 3,5 \cdot 0,10 \cdot \sqrt{5142} = 25$
4.	Площадь земельного участка согласно сведениям Единого государственного реестра недвижимости ($P_{\text{кад}}$), м ²	5142
5.	Оценка расхождения P и $P_{\text{кад}}$ ($P - P_{\text{кад}}$), м ²	-53
6.	Предельный минимальный и максимальный размеры земельного участка ($P_{\text{мин}}$ и $P_{\text{макс}}$), м ²	$P_{\text{мин}}=450$, $P_{\text{макс}}$ - не установлен

КАРТА-ПЛАН ТЕРРИТОРИИ

Сведения об уточняемых земельных участках, необходимые для исправления реестровых ошибок в сведениях о местоположении их границ

1	2	3
7.	Кадастровый или иной государственный учетный номер (инвентарный) здания, сооружения, объекта незавершенного строительства, расположенного на земельном участке	56:04:0501001:1032
8.	Вид (виды) разрешенного использования	Для ведения личного подсобного хозяйства
8.1.	Дополнительные сведения об использовании земельного участка	—
9.	Сведения о земельных участках (землях общего пользования, территории общего пользования), посредством которых обеспечивается доступ	—
10.	Иные сведения	—
4. Пояснения к сведениям об уточняемом земельном участке с кадастровым номером 56:04:0501001:751 :		
1.		

КАРТА-ПЛАН ТЕРРИТОРИИ

Описание местоположения зданий, сооружений, объектов незавершенного строительства на земельном участке

1. Сведения о характерных точках контура объекта недвижимости с кадастровым номером 56:04:0501001:891

Система координат МСК-субъект 56							Зона № 2	
Обозначение характерных точек контура	Содержатся в Едином государственном реестре недвижимости			Определены в ходе выполнения комплексных кадастровых работ			Метод определения координат	Формулы, примененные для расчета средней квадратической погрешности определения координат характерных точек границ (M _t), с подставленными в такие формулы значениями и итоговые (вычисленные) значения M _t , м
	Координаты, м		Радиус, м R	Координаты, м		Радиус, м R		
	X	Y		X	Y			
1	2	3	4	5	6	7	8	9
н5070	—	—	—	498857,67	2257273,6 2	—	Метод спутниковых геодезических измерений (определений)	$M_t = \sqrt{m_0^2 + m_1^2} = \sqrt{0,04^2 + 0,09^2} = 0,10$
н5080	—	—	—	498865,14	2257276,7 6	—	Метод спутниковых геодезических измерений (определений)	$M_t = \sqrt{m_0^2 + m_1^2} = \sqrt{0,04^2 + 0,09^2} = 0,10$
н5090	—	—	—	498866,37	2257273,8 5	—	Метод спутниковых геодезических измерений (определений)	$M_t = \sqrt{m_0^2 + m_1^2} = \sqrt{0,04^2 + 0,09^2} = 0,10$
н5100	—	—	—	498879,27	2257279,2 8	—	Метод спутниковых геодезических измерений (определений)	$M_t = \sqrt{m_0^2 + m_1^2} = \sqrt{0,04^2 + 0,09^2} = 0,10$
н5110	—	—	—	498875,66	2257288,6 4	—	Метод спутниковых геодезических измерений (определений)	$M_t = \sqrt{m_0^2 + m_1^2} = \sqrt{0,04^2 + 0,09^2} = 0,10$

КАРТА-ПЛАН ТЕРРИТОРИИ

Описание местоположения зданий, сооружений, объектов незавершенного строительства на земельном участке

н5120	—	—	—	498855,00	2257280,0 0	—	Метод спутниковых геодезических измерений (определений)	$M_t = \sqrt{m_0^2 + m_1^2} = \sqrt{0,04^2 + 0,09^2} = 0,10$
н5070	—	—	—	498857,67	2257273,6 2	—	Метод спутниковых геодезических измерений (определений)	$M_t = \sqrt{m_0^2 + m_1^2} = \sqrt{0,04^2 + 0,09^2} = 0,10$

2. Сведения о характеристиках объекта недвижимости с кадастровым номером 56:04:0501001:891

№ п/п	Наименование характеристики	Значение характеристики
1	2	3
1	Вид объекта недвижимости	здание
2	Ранее присвоенный государственный учетный номер (инвентарный) здания, сооружения, объекта незавершенного строительства	—
3	Кадастровый номер земельного участка (земельных участков), в границах которого (которых) расположены здание, сооружение, объект незавершенного строительства	56:04:0501001:494
4	Уникальный учетный номер кадастрового квартала, в границах которого расположены здание, сооружение, объект незавершенного строительства	56:04:0501001
5.	Адрес здания, сооружения, объекта незавершенного строительства	—
5.1.	Сведения о местоположении здания, сооружения, объекта незавершенного строительства (при отсутствии адреса) в структурированном в соответствии с федеральной информационной адресной системой виде	Оренбургская область, Александровский р-н, с Ждановка, ул Комсомольская, д 4
5.2.	Дополнительные сведения о местоположении	—
6	Иные сведения	—

3. Пояснения к сведениям об объекте недвижимости с кадастровым номером 56:04:0501001:891 :

1.	
----	--

1. Сведения о характерных точках контура объекта недвижимости с кадастровым номером 56:04:0501001:894

Система координат МСК-субъект 56

Зона № 2

КАРТА-ПЛАН ТЕРРИТОРИИ

Описание местоположения зданий, сооружений, объектов незавершенного строительства на земельном участке

Обозначение характерных точек контура	Содержатся в Едином государственном реестре недвижимости			Определены в ходе выполнения комплексных кадастровых работ			Метод определения координат	Формулы, примененные для расчета средней квадратической погрешности определения координат характерных точек границ (M _t), с подставленными в такие формулы значениями и итоговые (вычисленные) значения M _t , м
	Координаты, м		Радиус, м	Координаты, м		Радиус, м		
	X	Y	R	X	Y	R		
1	2	3	4	5	6	7	8	9
н11270	—	—	—	498027,30	2257051,5 0	—	Метод спутниковых геодезических измерений (определений)	$M_t = \sqrt{m_0^2 + m_1^2} = \sqrt{0,04^2 + 0,09^2} = 0,10$
н11280	—	—	—	498026,04	2257054,4 3	—	Метод спутниковых геодезических измерений (определений)	$M_t = \sqrt{m_0^2 + m_1^2} = \sqrt{0,04^2 + 0,09^2} = 0,10$
н11290	—	—	—	498034,81	2257058,2 1	—	Метод спутниковых геодезических измерений (определений)	$M_t = \sqrt{m_0^2 + m_1^2} = \sqrt{0,04^2 + 0,09^2} = 0,10$
н11300	—	—	—	498031,88	2257065,0 2	—	Метод спутниковых геодезических измерений (определений)	$M_t = \sqrt{m_0^2 + m_1^2} = \sqrt{0,04^2 + 0,09^2} = 0,10$
н11310	—	—	—	498013,45	2257057,0 7	—	Метод спутниковых геодезических измерений (определений)	$M_t = \sqrt{m_0^2 + m_1^2} = \sqrt{0,04^2 + 0,09^2} = 0,10$
н11320	—	—	—	498017,65	2257047,3 4	—	Метод спутниковых геодезических измерений (определений)	$M_t = \sqrt{m_0^2 + m_1^2} = \sqrt{0,04^2 + 0,09^2} = 0,10$

КАРТА-ПЛАН ТЕРРИТОРИИ

Описание местоположения зданий, сооружений, объектов незавершенного строительства на земельном участке

							измерений (определений)	
n11270	—	—	—	498027,30	2257051,5 0	—	Метод спутниковых геодезических измерений (определений)	$M_t = \sqrt{m_0^2 + m_1^2} = \sqrt{0,04^2 + 0,09^2} = 0,10$

2. Сведения о характеристиках объекта недвижимости с кадастровым номером 56:04:0501001:894

№ п/п	Наименование характеристики	Значение характеристики
1	2	3
1	Вид объекта недвижимости	здание
2	Ранее присвоенный государственный учетный номер (инвентарный) здания, сооружения, объекта незавершенного строительства	—
3	Кадастровый номер земельного участка (земельных участков), в границах которого (которых) расположены здание, сооружение, объект незавершенного строительства	56:04:0501001:739
4	Уникальный учетный номер кадастрового квартала, в границах которого расположены здание, сооружение, объект незавершенного строительства	56:04:0501001
5.	Адрес здания, сооружения, объекта незавершенного строительства	—
5.1.	Сведения о местоположении здания, сооружения, объекта незавершенного строительства (при отсутствии адреса) в структурированном в соответствии с федеральной информационной адресной системой виде	Оренбургская область, Александровский р-н, с Ждановка, ул Кирова, д 45
5.2.	Дополнительные сведения о местоположении	—
6	Иные сведения	—

3. Пояснения к сведениям об объекте недвижимости с кадастровым номером 56:04:0501001:894 :

1.	
----	--

1. Сведения о характерных точках контура объекта недвижимости с кадастровым номером 56:04:0501001:896

Система координат МСК-субъект 56

Зона № 2

КАРТА-ПЛАН ТЕРРИТОРИИ

Описание местоположения зданий, сооружений, объектов незавершенного строительства на земельном участке

Обозначение характерных точек контура	Содержатся в Едином государственном реестре недвижимости			Определены в ходе выполнения комплексных кадастровых работ			Метод определения координат	Формулы, примененные для расчета средней квадратической погрешности определения координат характерных точек границ (M _t), с подставленными в такие формулы значениями и итоговые (вычисленные) значения M _t , м
	Координаты, м		Радиус, м	Координаты, м		Радиус, м		
	X	Y	R	X	Y	R		
1	2	3	4	5	6	7	8	9
н176О	—	—	—	498263,75	2257475,5 1	—	Метод спутниковых геодезических измерений (определений)	$M_t = \sqrt{m_0^2 + m_1^2} = \sqrt{0,04^2 + 0,09^2} = 0,10$
н177О	—	—	—	498280,54	2257483,1 5	—	Метод спутниковых геодезических измерений (определений)	$M_t = \sqrt{m_0^2 + m_1^2} = \sqrt{0,04^2 + 0,09^2} = 0,10$
н178О	—	—	—	498277,43	2257489,9 7	—	Метод спутниковых геодезических измерений (определений)	$M_t = \sqrt{m_0^2 + m_1^2} = \sqrt{0,04^2 + 0,09^2} = 0,10$
н179О	—	—	—	498260,65	2257482,3 3	—	Метод спутниковых геодезических измерений (определений)	$M_t = \sqrt{m_0^2 + m_1^2} = \sqrt{0,04^2 + 0,09^2} = 0,10$
н176О	—	—	—	498263,75	2257475,5 1	—	Метод спутниковых геодезических измерений (определений)	$M_t = \sqrt{m_0^2 + m_1^2} = \sqrt{0,04^2 + 0,09^2} = 0,10$

КАРТА-ПЛАН ТЕРРИТОРИИ

Описание местоположения зданий, сооружений, объектов незавершенного строительства на земельном участке

2. Сведения о характеристиках объекта недвижимости с кадастровым номером 56:04:0501001:896		
№ п/п	Наименование характеристики	Значение характеристики
1	2	3
1	Вид объекта недвижимости	здание
2	Ранее присвоенный государственный учетный номер (инвентарный) здания, сооружения, объекта незавершенного строительства	—
3	Кадастровый номер земельного участка (земельных участков), в границах которого (которых) расположены здание, сооружение, объект незавершенного строительства	56:04:0501001:587
4	Уникальный учетный номер кадастрового квартала, в границах которого расположены здание, сооружение, объект незавершенного строительства	56:04:0501001
5.	Адрес здания, сооружения, объекта незавершенного строительства	—
5.1.	Сведения о местоположении здания, сооружения, объекта незавершенного строительства (при отсутствии адреса) в структурированном в соответствии с федеральной информационной адресной системой виде	Оренбургская область, р-н Александровский, с Ждановка, ул Советская, д 19
5.2.	Дополнительные сведения о местоположении	—
6	Иные сведения	—

3. Пояснения к сведениям об объекте недвижимости с кадастровым номером 56:04:0501001:896 :

1.	
----	--

1. Сведения о характерных точках контура объекта недвижимости с кадастровым номером 56:04:0501001:897

Система координат МСК-субъект 56							Зона № 2	
Обозначение характерных точек контура	Содержатся в Едином государственном реестре недвижимости			Определены в ходе выполнения комплексных кадастровых работ			Метод определения координат	Формулы, примененные для расчета средней квадратической погрешности определения координат характерных точек границ (M _t), с подставленными в такие формулы значениями и итоговые (вычисленные) значения M _t , м
	Координаты, м		Радиус, м	Координаты, м		Радиус, м		
	X	Y	R	X	Y	R		
1	2	3	4	5	6	7	8	9
н4900	—	—	—	498838,46	2257375,5 1	—	Метод спутниковых геодезических	$M_t = \sqrt{m_0^2 + m_1^2} = \sqrt{0,04^2 + 0,09^2} = 0,10$

КАРТА-ПЛАН ТЕРРИТОРИИ

Описание местоположения зданий, сооружений, объектов незавершенного строительства на земельном участке

							измерений (определений)	
н4910	—	—	—	498833,98	2257385,9 3	—	Метод спутниковых геодезических измерений (определений)	$M_t = \sqrt{m_0^2 + m_1^2} = \sqrt{0,04^2 + 0,09^2} = 0,10$
н4920	—	—	—	498814,52	2257377,8 8	—	Метод спутниковых геодезических измерений (определений)	$M_t = \sqrt{m_0^2 + m_1^2} = \sqrt{0,04^2 + 0,09^2} = 0,10$
н4930	—	—	—	498817,40	2257371,3 6	—	Метод спутниковых геодезических измерений (определений)	$M_t = \sqrt{m_0^2 + m_1^2} = \sqrt{0,04^2 + 0,09^2} = 0,10$
н4940	—	—	—	498825,17	2257374,7 0	—	Метод спутниковых геодезических измерений (определений)	$M_t = \sqrt{m_0^2 + m_1^2} = \sqrt{0,04^2 + 0,09^2} = 0,10$
н4950	—	—	—	498826,95	2257370,5 6	—	Метод спутниковых геодезических измерений (определений)	$M_t = \sqrt{m_0^2 + m_1^2} = \sqrt{0,04^2 + 0,09^2} = 0,10$
н4900	—	—	—	498838,46	2257375,5 1	—	Метод спутниковых геодезических измерений (определений)	$M_t = \sqrt{m_0^2 + m_1^2} = \sqrt{0,04^2 + 0,09^2} = 0,10$

КАРТА-ПЛАН ТЕРРИТОРИИ

Описание местоположения зданий, сооружений, объектов незавершенного строительства на земельном участке

2. Сведения о характеристиках объекта недвижимости с кадастровым номером 56:04:0501001:897								
№ п/п	Наименование характеристики				Значение характеристики			
1	2				3			
1	Вид объекта недвижимости				здание			
2	Ранее присвоенный государственный учетный номер (инвентарный) здания, сооружения, объекта незавершенного строительства				—			
3	Кадастровый номер земельного участка (земельных участков), в границах которого (которых) расположены здание, сооружение, объект незавершенного строительства				56:04:0501001:472			
4	Уникальный учетный номер кадастрового квартала, в границах которого расположены здание, сооружение, объект незавершенного строительства				56:04:0501001			
5.	Адрес здания, сооружения, объекта незавершенного строительства				—			
5.1.	Сведения о местоположении здания, сооружения, объекта незавершенного строительства (при отсутствии адреса) в структурированном в соответствии с федеральной информационной адресной системой виде				Оренбургская область, р-н Александровский, с Ждановка, ул Комсомольская, д 10			
5.2.	Дополнительные сведения о местоположении				—			
6	Иные сведения				—			
3. Пояснения к сведениям об объекте недвижимости с кадастровым номером 56:04:0501001:897 :								
1.								
1. Сведения о характерных точках контура объекта недвижимости с кадастровым номером 56:04:0501001:898								
Система координат МСК-субъект 56						Зона № 2		
Обозначение характерных точек контура	Содержатся в Едином государственном реестре недвижимости			Определены в ходе выполнения комплексных кадастровых работ			Метод определения координат	Формулы, примененные для расчета средней квадратической погрешности определения координат характерных точек границ (M _t), с подставленными в такие формулы значениями и итоговые (вычисленные) значения M _t , м
	Координаты, м		Радиус, м	Координаты, м		Радиус, м		
	X	Y	R	X	Y	R		
1	2	3	4	5	6	7	8	9
n108O	—	—	—	498014,83	2257329,3 2	—	Метод спутниковых геодезических	$M_t = \sqrt{m_0^2 + m_1^2} = \sqrt{0,04^2 + 0,09^2} = 0,10$

КАРТА-ПЛАН ТЕРРИТОРИИ

Описание местоположения зданий, сооружений, объектов незавершенного строительства на земельном участке

							измерений (определений)	
н109О	—	—	—	498027,05	2257334,3 0	—	Метод спутниковых геодезических измерений (определений)	$M_t = \sqrt{m_0^2 + m_1^2} = \sqrt{0,04^2 + 0,09^2} = 0,10$
н110О	—	—	—	498022,44	2257345,6 0	—	Метод спутниковых геодезических измерений (определений)	$M_t = \sqrt{m_0^2 + m_1^2} = \sqrt{0,04^2 + 0,09^2} = 0,10$
н111О	—	—	—	498002,31	2257337,4 0	—	Метод спутниковых геодезических измерений (определений)	$M_t = \sqrt{m_0^2 + m_1^2} = \sqrt{0,04^2 + 0,09^2} = 0,10$
н112О	—	—	—	498005,38	2257329,8 5	—	Метод спутниковых геодезических измерений (определений)	$M_t = \sqrt{m_0^2 + m_1^2} = \sqrt{0,04^2 + 0,09^2} = 0,10$
н113О	—	—	—	498013,30	2257333,0 7	—	Метод спутниковых геодезических измерений (определений)	$M_t = \sqrt{m_0^2 + m_1^2} = \sqrt{0,04^2 + 0,09^2} = 0,10$
н108О	—	—	—	498014,83	2257329,3 2	—	Метод спутниковых геодезических измерений (определений)	$M_t = \sqrt{m_0^2 + m_1^2} = \sqrt{0,04^2 + 0,09^2} = 0,10$

КАРТА-ПЛАН ТЕРРИТОРИИ

Описание местоположения зданий, сооружений, объектов незавершенного строительства на земельном участке

2. Сведения о характеристиках объекта недвижимости с кадастровым номером 56:04:0501001:898		
№ п/п	Наименование характеристики	Значение характеристики
1	2	3
1	Вид объекта недвижимости	здание
2	Ранее присвоенный государственный учетный номер (инвентарный) здания, сооружения, объекта незавершенного строительства	—
3	Кадастровый номер земельного участка (земельных участков), в границах которого (которых) расположены здание, сооружение, объект незавершенного строительства	56:04:0501001:885
4	Уникальный учетный номер кадастрового квартала, в границах которого расположены здание, сооружение, объект незавершенного строительства	56:04:0501001
5.	Адрес здания, сооружения, объекта незавершенного строительства	—
5.1.	Сведения о местоположении здания, сооружения, объекта незавершенного строительства (при отсутствии адреса) в структурированном в соответствии с федеральной информационной адресной системой виде	Оренбургская область, р-н Александровский, с Ждановка, ул Кирова, д 28
5.2.	Дополнительные сведения о местоположении	—
6	Иные сведения	—

3. Пояснения к сведениям об объекте недвижимости с кадастровым номером 56:04:0501001:898 :

1.	
----	--

1. Сведения о характерных точках контура объекта недвижимости с кадастровым номером 56:04:0501001:900

Система координат МСК-субъект 56							Зона № 2	
Обозначение характерных точек контура	Содержатся в Едином государственном реестре недвижимости			Определены в ходе выполнения комплексных кадастровых работ			Метод определения координат	Формулы, примененные для расчета средней квадратической погрешности определения координат характерных точек границ (M _t), с подставленными в такие формулы значениями и итоговые (вычисленные) значения M _t , м
	Координаты, м		Радиус, м	Координаты, м		Радиус, м		
	X	Y	R	X	Y	R		
1	2	3	4	5	6	7	8	9
н3550	—	—	—	498662,85	2257533,6 3	—	Метод спутниковых геодезических	$M_t = \sqrt{m_0^2 + m_1^2} = \sqrt{0,04^2 + 0,09^2} = 0,10$

КАРТА-ПЛАН ТЕРРИТОРИИ

Описание местоположения зданий, сооружений, объектов незавершенного строительства на земельном участке

							измерений (определений)	
н3560	—	—	—	498677,62	2257539,6 0	—	Метод спутниковых геодезических измерений (определений)	$M_t = \sqrt{m_0^2 + m_1^2} = \sqrt{0,04^2 + 0,09^2} = 0,10$
н3570	—	—	—	498676,57	2257542,5 9	—	Метод спутниковых геодезических измерений (определений)	$M_t = \sqrt{m_0^2 + m_1^2} = \sqrt{0,04^2 + 0,09^2} = 0,10$
н3580	—	—	—	498683,39	2257545,2 1	—	Метод спутниковых геодезических измерений (определений)	$M_t = \sqrt{m_0^2 + m_1^2} = \sqrt{0,04^2 + 0,09^2} = 0,10$
н3590	—	—	—	498680,57	2257552,5 7	—	Метод спутниковых геодезических измерений (определений)	$M_t = \sqrt{m_0^2 + m_1^2} = \sqrt{0,04^2 + 0,09^2} = 0,10$
н3600	—	—	—	498658,76	2257543,7 6	—	Метод спутниковых геодезических измерений (определений)	$M_t = \sqrt{m_0^2 + m_1^2} = \sqrt{0,04^2 + 0,09^2} = 0,10$
н3550	—	—	—	498662,85	2257533,6 3	—	Метод спутниковых геодезических измерений (определений)	$M_t = \sqrt{m_0^2 + m_1^2} = \sqrt{0,04^2 + 0,09^2} = 0,10$

КАРТА-ПЛАН ТЕРРИТОРИИ

Описание местоположения зданий, сооружений, объектов незавершенного строительства на земельном участке

2. Сведения о характеристиках объекта недвижимости с кадастровым номером 56:04:0501001:900		
№ п/п	Наименование характеристики	Значение характеристики
1	2	3
1	Вид объекта недвижимости	здание
2	Ранее присвоенный государственный учетный номер (инвентарный) здания, сооружения, объекта незавершенного строительства	—
3	Кадастровый номер земельного участка (земельных участков), в границах которого (которых) расположены здание, сооружение, объект незавершенного строительства	56:04:0501001:114
4	Уникальный учетный номер кадастрового квартала, в границах которого расположены здание, сооружение, объект незавершенного строительства	56:04:0501001
5.	Адрес здания, сооружения, объекта незавершенного строительства	—
5.1.	Сведения о местоположении здания, сооружения, объекта незавершенного строительства (при отсутствии адреса) в структурированном в соответствии с федеральной информационной адресной системой виде	Оренбургская область, Александровский р-н, с Ждановка, ул Комсомольская, д 19
5.2.	Дополнительные сведения о местоположении	—
6	Иные сведения	—

3. Пояснения к сведениям об объекте недвижимости с кадастровым номером 56:04:0501001:900 :

1.	
----	--

1. Сведения о характерных точках контура объекта недвижимости с кадастровым номером 56:04:0501001:902

Система координат МСК-субъект 56							Зона № 2	
Обозначение характерных точек контура	Содержатся в Едином государственном реестре недвижимости			Определены в ходе выполнения комплексных кадастровых работ			Метод определения координат	Формулы, примененные для расчета средней квадратической погрешности определения координат характерных точек границ (M _t), с подставленными в такие формулы значениями и итоговые (вычисленные) значения M _t , м
	Координаты, м		Радиус, м	Координаты, м		Радиус, м		
	X	Y	R	X	Y	R		
1	2	3	4	5	6	7	8	9
н1308О	—	—	—	499238,73	2257073,37	—	Метод спутниковых геодезических	$M_t = \sqrt{m_0^2 + m_1^2} = \sqrt{0,04^2 + 0,09^2} = 0,10$

КАРТА-ПЛАН ТЕРРИТОРИИ

Описание местоположения зданий, сооружений, объектов незавершенного строительства на земельном участке

							измерений (определений)	
н1309О	—	—	—	499246,29	2257074,7 1	—	Метод спутниковых геодезических измерений (определений)	$M_t = \sqrt{m_0^2 + m_1^2} = \sqrt{0,04^2 + 0,09^2} = 0,10$
н1310О	—	—	—	499245,05	2257081,6 9	—	Метод спутниковых геодезических измерений (определений)	$M_t = \sqrt{m_0^2 + m_1^2} = \sqrt{0,04^2 + 0,09^2} = 0,10$
н1311О	—	—	—	499247,66	2257082,1 5	—	Метод спутниковых геодезических измерений (определений)	$M_t = \sqrt{m_0^2 + m_1^2} = \sqrt{0,04^2 + 0,09^2} = 0,10$
н1312О	—	—	—	499244,35	2257100,7 7	—	Метод спутниковых геодезических измерений (определений)	$M_t = \sqrt{m_0^2 + m_1^2} = \sqrt{0,04^2 + 0,09^2} = 0,10$
н1313О	—	—	—	499234,18	2257098,9 6	—	Метод спутниковых геодезических измерений (определений)	$M_t = \sqrt{m_0^2 + m_1^2} = \sqrt{0,04^2 + 0,09^2} = 0,10$
н1308О	—	—	—	499238,73	2257073,3 7	—	Метод спутниковых геодезических измерений (определений)	$M_t = \sqrt{m_0^2 + m_1^2} = \sqrt{0,04^2 + 0,09^2} = 0,10$

КАРТА-ПЛАН ТЕРРИТОРИИ

Описание местоположения зданий, сооружений, объектов незавершенного строительства на земельном участке

2. Сведения о характеристиках объекта недвижимости с кадастровым номером 56:04:0501001:902		
№ п/п	Наименование характеристики	Значение характеристики
1	2	3
1	Вид объекта недвижимости	здание
2	Ранее присвоенный государственный учетный номер (инвентарный) здания, сооружения, объекта незавершенного строительства	—
3	Кадастровый номер земельного участка (земельных участков), в границах которого (которых) расположены здание, сооружение, объект незавершенного строительства	56:04:0501001:43
4	Уникальный учетный номер кадастрового квартала, в границах которого расположены здание, сооружение, объект незавершенного строительства	56:04:0501001
5.	Адрес здания, сооружения, объекта незавершенного строительства	Оренбургская обл., муниципальный район Александровский, сельское поселение Ждановский сельсовет, с/с Ждановский сельсовет, село Ждановка, улица Ленина, дом 55
5.1.	Сведения о местоположении здания, сооружения, объекта незавершенного строительства (при отсутствии адреса) в структурированном в соответствии с федеральной информационной адресной системой виде	—
5.2.	Дополнительные сведения о местоположении	—
6	Иные сведения	—

3. Пояснения к сведениям об объекте недвижимости с кадастровым номером 56:04:0501001:902 :

1.	
----	--

1. Сведения о характерных точках контура объекта недвижимости с кадастровым номером 56:04:0501001:905

Система координат МСК-субъект 56							Зона № 2	
Обозначение характерных точек контура	Содержатся в Едином государственном реестре недвижимости			Определены в ходе выполнения комплексных кадастровых работ			Метод определения координат	Формулы, примененные для расчета средней квадратической погрешности определения координат характерных точек границ (M _t), с подставленными в такие формулы значениями и итоговые (вычисленные) значения M _t , м
	Координаты, м		Радиус, м	Координаты, м		Радиус, м		
	X	Y	R	X	Y	R		
1	2	3	4	5	6	7	8	9
n7700	—	—	—	498841,11	2257756,35	—	Метод спутниковых	$M_t = \sqrt{m_0^2 + m_1^2} = \sqrt{0,04^2 + 0,09^2} = 0,10$

КАРТА-ПЛАН ТЕРРИТОРИИ

Описание местоположения зданий, сооружений, объектов незавершенного строительства на земельном участке

							геодезических измерений (определений)	
н771О	—	—	—	498859,95	2257765,4 7	—	Метод спутниковых геодезических измерений (определений)	$M_t = \sqrt{m_0^2 + m_1^2} = \sqrt{0,04^2 + 0,09^2} = 0,10$
н772О	—	—	—	498856,45	2257772,7 0	—	Метод спутниковых геодезических измерений (определений)	$M_t = \sqrt{m_0^2 + m_1^2} = \sqrt{0,04^2 + 0,09^2} = 0,10$
н773О	—	—	—	498837,61	2257763,5 8	—	Метод спутниковых геодезических измерений (определений)	$M_t = \sqrt{m_0^2 + m_1^2} = \sqrt{0,04^2 + 0,09^2} = 0,10$
н770О	—	—	—	498841,11	2257756,3 5	—	Метод спутниковых геодезических измерений (определений)	$M_t = \sqrt{m_0^2 + m_1^2} = \sqrt{0,04^2 + 0,09^2} = 0,10$

2. Сведения о характеристиках объекта недвижимости с кадастровым номером 56:04:0501001:905

№ п/п	Наименование характеристики	Значение характеристики
1	2	3
1	Вид объекта недвижимости	здание
2	Ранее присвоенный государственный учетный номер (инвентарный) здания, сооружения, объекта незавершенного строительства	—
3	Кадастровый номер земельного участка (земельных участков), в границах которого (которых) расположены здание, сооружение, объект незавершенного строительства	56:04:0501001:543
4	Уникальный учетный номер кадастрового квартала, в границах которого расположены здание, сооружение, объект незавершенного строительства	56:04:0501001
5.	Адрес здания, сооружения, объекта незавершенного строительства	—

КАРТА-ПЛАН ТЕРРИТОРИИ

Описание местоположения зданий, сооружений, объектов незавершенного строительства на земельном участке

1	2	3
5.1.	Сведения о местоположении здания, сооружения, объекта незавершенного строительства (при отсутствии адреса) в структурированном в соответствии с федеральной информационной адресной системой виде	Оренбургская область, Александровский р-н, с. Ждановка, ул. Молодежная, д. 39
5.2.	Дополнительные сведения о местоположении	—
6	Иные сведения	—

3. Пояснения к сведениям об объекте недвижимости с кадастровым номером 56:04:0501001:905 :

1.

1. Сведения о характерных точках контура объекта недвижимости с кадастровым номером 56:04:0501001:906

Система координат МСК-субъект 56							Зона № 2	
Обозначение характерных точек контура	Содержатся в Едином государственном реестре недвижимости			Определены в ходе выполнения комплексных кадастровых работ			Метод определения координат	Формулы, примененные для расчета средней квадратической погрешности определения координат характерных точек границ (M _t), с подставленными в такие формулы значениями и итоговые (вычисленные) значения M _t , м
	Координаты, м		Радиус, м	Координаты, м		Радиус, м		
	X	Y	R	X	Y	R		
1	2	3	4	5	6	7	8	9
н11390	—	—	—	498370,21	2257717,1 7	—	Метод спутниковых геодезических измерений (определений)	$M_t = \sqrt{m_0^2 + m_1^2} = \sqrt{0,04^2 + 0,09^2} = 0,10$
н11400	—	—	—	498377,17	2257720,2 1	—	Метод спутниковых геодезических измерений (определений)	$M_t = \sqrt{m_0^2 + m_1^2} = \sqrt{0,04^2 + 0,09^2} = 0,10$
н11410	—	—	—	498369,03	2257738,8 5	—	Метод спутниковых геодезических измерений (определений)	$M_t = \sqrt{m_0^2 + m_1^2} = \sqrt{0,04^2 + 0,09^2} = 0,10$

КАРТА-ПЛАН ТЕРРИТОРИИ

Описание местоположения зданий, сооружений, объектов незавершенного строительства на земельном участке

н11420	—	—	—	498362,08	2257735,8 1	—	Метод спутниковых геодезических измерений (определений)	$M_t = \sqrt{m_0^2 + m_1^2} = \sqrt{0,04^2 + 0,09^2} = 0,10$
н11430	—	—	—	498363,47	2257732,6 4	—	Метод спутниковых геодезических измерений (определений)	$M_t = \sqrt{m_0^2 + m_1^2} = \sqrt{0,04^2 + 0,09^2} = 0,10$
н11440	—	—	—	498359,47	2257730,8 9	—	Метод спутниковых геодезических измерений (определений)	$M_t = \sqrt{m_0^2 + m_1^2} = \sqrt{0,04^2 + 0,09^2} = 0,10$
н11450	—	—	—	498364,74	2257718,8 4	—	Метод спутниковых геодезических измерений (определений)	$M_t = \sqrt{m_0^2 + m_1^2} = \sqrt{0,04^2 + 0,09^2} = 0,10$
н11460	—	—	—	498368,72	2257720,5 8	—	Метод спутниковых геодезических измерений (определений)	$M_t = \sqrt{m_0^2 + m_1^2} = \sqrt{0,04^2 + 0,09^2} = 0,10$
н11390	—	—	—	498370,21	2257717,1 7	—	Метод спутниковых геодезических измерений (определений)	$M_t = \sqrt{m_0^2 + m_1^2} = \sqrt{0,04^2 + 0,09^2} = 0,10$

2. Сведения о характеристиках объекта недвижимости с кадастровым номером 56:04:0501001:906

№ п/п	Наименование характеристики	Значение характеристики
1	2	3
1	Вид объекта недвижимости	здание

КАРТА-ПЛАН ТЕРРИТОРИИ

Описание местоположения зданий, сооружений, объектов незавершенного строительства на земельном участке

1	2	3
2	Ранее присвоенный государственный учетный номер (инвентарный) здания, сооружения, объекта незавершенного строительства	—
3	Кадастровый номер земельного участка (земельных участков), в границах которого (которых) расположены здание, сооружение, объект незавершенного строительства	56:04:0501001:644
4	Уникальный учетный номер кадастрового квартала, в границах которого расположены здание, сооружение, объект незавершенного строительства	56:04:0501001
5.	Адрес здания, сооружения, объекта незавершенного строительства	—
5.1.	Сведения о местоположении здания, сооружения, объекта незавершенного строительства (при отсутствии адреса) в структурированном в соответствии с федеральной информационной адресной системой виде	Оренбургская область, р-н Александровский, с Ждановка, ул Черемушки, д 30
5.2.	Дополнительные сведения о местоположении	—
6	Иные сведения	—

3. Пояснения к сведениям об объекте недвижимости с кадастровым номером 56:04:0501001:906 :

1.

1. Сведения о характерных точках контура объекта недвижимости с кадастровым номером 56:04:0501001:908

Система координат МСК-субъект 56

Зона № 2

Обозначение характерных точек контура	Содержатся в Едином государственном реестре недвижимости			Определены в ходе выполнения комплексных кадастровых работ			Метод определения координат	Формулы, примененные для расчета средней квадратической погрешности определения координат характерных точек границ (M_t), с подставленными в такие формулы значениями и итоговые (вычисленные) значения M_t , м
	Координаты, м		Радиус, м	Координаты, м		Радиус, м		
	X	Y	R	X	Y	R		
1	2	3	4	5	6	7	8	9
н4190	—	—	—	498606,23	2257906,4 3	—	Метод спутниковых геодезических измерений (определений)	$M_t = \sqrt{m_0^2 + m_1^2} = \sqrt{0,04^2 + 0,09^2} = 0,10$
н4200	—	—	—	498616,35	2257910,5 9	—	Метод спутниковых	$M_t = \sqrt{m_0^2 + m_1^2} = \sqrt{0,04^2 + 0,09^2} = 0,10$

КАРТА-ПЛАН ТЕРРИТОРИИ

Описание местоположения зданий, сооружений, объектов незавершенного строительства на земельном участке

							геодезических измерений (определений)	
н421О	—	—	—	498615,11	2257913,7 2	—	Метод спутниковых геодезических измерений (определений)	$M_t = \sqrt{m_0^2 + m_1^2} = \sqrt{0,04^2 + 0,09^2} = 0,10$
н422О	—	—	—	498619,00	2257915,2 5	—	Метод спутниковых геодезических измерений (определений)	$M_t = \sqrt{m_0^2 + m_1^2} = \sqrt{0,04^2 + 0,09^2} = 0,10$
н423О	—	—	—	498616,71	2257921,0 5	—	Метод спутниковых геодезических измерений (определений)	$M_t = \sqrt{m_0^2 + m_1^2} = \sqrt{0,04^2 + 0,09^2} = 0,10$
н424О	—	—	—	498596,15	2257912,9 5	—	Метод спутниковых геодезических измерений (определений)	$M_t = \sqrt{m_0^2 + m_1^2} = \sqrt{0,04^2 + 0,09^2} = 0,10$
н425О	—	—	—	498598,57	2257906,9 5	—	Метод спутниковых геодезических измерений (определений)	$M_t = \sqrt{m_0^2 + m_1^2} = \sqrt{0,04^2 + 0,09^2} = 0,10$
н426О	—	—	—	498605,07	2257909,6 6	—	Метод спутниковых геодезических измерений (определений)	$M_t = \sqrt{m_0^2 + m_1^2} = \sqrt{0,04^2 + 0,09^2} = 0,10$
н419О	—	—	—	498606,23	2257906,4 3	—	Метод спутниковых геодезических измерений (определений)	$M_t = \sqrt{m_0^2 + m_1^2} = \sqrt{0,04^2 + 0,09^2} = 0,10$

КАРТА-ПЛАН ТЕРРИТОРИИ

Описание местоположения зданий, сооружений, объектов незавершенного строительства на земельном участке

н7540	—	—	—	498872,76	2257699,3 4	—	Метод спутниковых геодезических измерений (определений)	$M_t = \sqrt{m_0^2 + m_1^2} = \sqrt{0,04^2 + 0,09^2} = 0,10$
н7550	—	—	—	498878,81	2257702,3 1	—	Метод спутниковых геодезических измерений (определений)	$M_t = \sqrt{m_0^2 + m_1^2} = \sqrt{0,04^2 + 0,09^2} = 0,10$
н7560	—	—	—	498879,45	2257701,0 1	—	Метод спутниковых геодезических измерений (определений)	$M_t = \sqrt{m_0^2 + m_1^2} = \sqrt{0,04^2 + 0,09^2} = 0,10$
н7570	—	—	—	498882,27	2257702,4 0	—	Метод спутниковых геодезических измерений (определений)	$M_t = \sqrt{m_0^2 + m_1^2} = \sqrt{0,04^2 + 0,09^2} = 0,10$
н7580	—	—	—	498880,18	2257706,6 7	—	Метод спутниковых геодезических измерений (определений)	$M_t = \sqrt{m_0^2 + m_1^2} = \sqrt{0,04^2 + 0,09^2} = 0,10$
н7590	—	—	—	498886,54	2257709,7 9	—	Метод спутниковых геодезических измерений (определений)	$M_t = \sqrt{m_0^2 + m_1^2} = \sqrt{0,04^2 + 0,09^2} = 0,10$
н7600	—	—	—	498883,08	2257716,8 6	—	Метод спутниковых геодезических измерений (определений)	$M_t = \sqrt{m_0^2 + m_1^2} = \sqrt{0,04^2 + 0,09^2} = 0,10$

КАРТА-ПЛАН ТЕРРИТОРИИ

Описание местоположения зданий, сооружений, объектов незавершенного строительства на земельном участке

н7610	—	—	—	498867,83	2257709,3 9	—	Метод спутниковых геодезических измерений (определений)	$M_t = \sqrt{m_0^2 + m_1^2} = \sqrt{0,04^2 + 0,09^2} = 0,10$
н7540	—	—	—	498872,76	2257699,3 4	—	Метод спутниковых геодезических измерений (определений)	$M_t = \sqrt{m_0^2 + m_1^2} = \sqrt{0,04^2 + 0,09^2} = 0,10$

2. Сведения о характеристиках объекта недвижимости с кадастровым номером 56:04:0501001:909

№ п/п	Наименование характеристики	Значение характеристики
1	2	3
1	Вид объекта недвижимости	здание
2	Ранее присвоенный государственный учетный номер (инвентарный) здания, сооружения, объекта незавершенного строительства	—
3	Кадастровый номер земельного участка (земельных участков), в границах которого (которых) расположены здание, сооружение, объект незавершенного строительства	56:04:0501001:541
4	Уникальный учетный номер кадастрового квартала, в границах которого расположены здание, сооружение, объект незавершенного строительства	56:04:0501001
5.	Адрес здания, сооружения, объекта незавершенного строительства	—
5.1.	Сведения о местоположении здания, сооружения, объекта незавершенного строительства (при отсутствии адреса) в структурированном в соответствии с федеральной информационной адресной системой виде	Оренбургская область, р-н Александровский, с Ждановка, ул Молодежная, д 35
5.2.	Дополнительные сведения о местоположении	—
6	Иные сведения	—

3. Пояснения к сведениям об объекте недвижимости с кадастровым номером 56:04:0501001:909 :

1.	
----	--

1. Сведения о характерных точках контура объекта недвижимости с кадастровым номером 56:04:0501001:911

Система координат МСК-субъект 56

Зона № 2

КАРТА-ПЛАН ТЕРРИТОРИИ

Описание местоположения зданий, сооружений, объектов незавершенного строительства на земельном участке

Обозначение характерных точек контура	Содержатся в Едином государственном реестре недвижимости			Определены в ходе выполнения комплексных кадастровых работ			Метод определения координат	Формулы, примененные для расчета средней квадратической погрешности определения координат характерных точек границ (M _t), с подставленными в такие формулы значениями и итоговые (вычисленные) значения M _t , м
	Координаты, м		Радиус, м	Координаты, м		Радиус, м		
	X	Y	R	X	Y	R		
1	2	3	4	5	6	7	8	9
н6820	—	—	—	499170,86	2257805,78	—	Метод спутниковых геодезических измерений (определений)	$M_t = \sqrt{m_0^2 + m_1^2} = \sqrt{0,04^2 + 0,09^2} = 0,10$
н6830	—	—	—	499183,22	2257811,86	—	Метод спутниковых геодезических измерений (определений)	$M_t = \sqrt{m_0^2 + m_1^2} = \sqrt{0,04^2 + 0,09^2} = 0,10$
н6840	—	—	—	499178,24	2257822,09	—	Метод спутниковых геодезических измерений (определений)	$M_t = \sqrt{m_0^2 + m_1^2} = \sqrt{0,04^2 + 0,09^2} = 0,10$
н6850	—	—	—	499160,40	2257813,11	—	Метод спутниковых геодезических измерений (определений)	$M_t = \sqrt{m_0^2 + m_1^2} = \sqrt{0,04^2 + 0,09^2} = 0,10$
н6860	—	—	—	499163,80	2257806,07	—	Метод спутниковых геодезических измерений (определений)	$M_t = \sqrt{m_0^2 + m_1^2} = \sqrt{0,04^2 + 0,09^2} = 0,10$
н6870	—	—	—	499169,34	2257808,86	—	Метод спутниковых геодезических измерений (определений)	$M_t = \sqrt{m_0^2 + m_1^2} = \sqrt{0,04^2 + 0,09^2} = 0,10$

КАРТА-ПЛАН ТЕРРИТОРИИ

Описание местоположения зданий, сооружений, объектов незавершенного строительства на земельном участке

							измерений (определений)	
н682О	—	—	—	499170,86	2257805,7 8	—	Метод спутниковых геодезических измерений (определений)	$M_t = \sqrt{m_0^2 + m_1^2} = \sqrt{0,04^2 + 0,09^2} = 0,10$

2. Сведения о характеристиках объекта недвижимости с кадастровым номером 56:04:0501001:911

№ п/п	Наименование характеристики	Значение характеристики
1	2	3
1	Вид объекта недвижимости	здание
2	Ранее присвоенный государственный учетный номер (инвентарный) здания, сооружения, объекта незавершенного строительства	—
3	Кадастровый номер земельного участка (земельных участков), в границах которого (которых) расположены здание, сооружение, объект незавершенного строительства	56:04:0501001:554
4	Уникальный учетный номер кадастрового квартала, в границах которого расположены здание, сооружение, объект незавершенного строительства	56:04:0501001
5.	Адрес здания, сооружения, объекта незавершенного строительства	—
5.1.	Сведения о местоположении здания, сооружения, объекта незавершенного строительства (при отсутствии адреса) в структурированном в соответствии с федеральной информационной адресной системой виде	Оренбургская область, р-н Александровский, с Ждановка, ул Первомайская, д 32
5.2.	Дополнительные сведения о местоположении	—
6	Иные сведения	—

3. Пояснения к сведениям об объекте недвижимости с кадастровым номером 56:04:0501001:911 :

1.	
----	--

1. Сведения о характерных точках контура объекта недвижимости с кадастровым номером 56:04:0501001:913

Система координат МСК-субъект 56

Зона № 2

КАРТА-ПЛАН ТЕРРИТОРИИ

Описание местоположения зданий, сооружений, объектов незавершенного строительства на земельном участке

Обозначение характерных точек контура	Содержатся в Едином государственном реестре недвижимости			Определены в ходе выполнения комплексных кадастровых работ			Метод определения координат	Формулы, примененные для расчета средней квадратической погрешности определения координат характерных точек границ (M _t), с подставленными в такие формулы значениями и итоговые (вычисленные) значения M _t , м
	Координаты, м		Радиус, м R	Координаты, м		Радиус, м R		
	X	Y		X	Y			
1	2	3	4	5	6	7	8	9
н8520	—	—	—	499081,02	2257266,1 5	—	Метод спутниковых геодезических измерений (определений)	$M_t = \sqrt{m_0^2 + m_1^2} = \sqrt{0,04^2 + 0,09^2} = 0,10$
н8530	—	—	—	499096,04	2257273,5 0	—	Метод спутниковых геодезических измерений (определений)	$M_t = \sqrt{m_0^2 + m_1^2} = \sqrt{0,04^2 + 0,09^2} = 0,10$
н8540	—	—	—	499094,55	2257276,5 3	—	Метод спутниковых геодезических измерений (определений)	$M_t = \sqrt{m_0^2 + m_1^2} = \sqrt{0,04^2 + 0,09^2} = 0,10$
н8550	—	—	—	499098,62	2257278,5 2	—	Метод спутниковых геодезических измерений (определений)	$M_t = \sqrt{m_0^2 + m_1^2} = \sqrt{0,04^2 + 0,09^2} = 0,10$
н8560	—	—	—	499095,69	2257284,4 9	—	Метод спутниковых геодезических измерений (определений)	$M_t = \sqrt{m_0^2 + m_1^2} = \sqrt{0,04^2 + 0,09^2} = 0,10$
н8570	—	—	—	499076,61	2257275,1 5	—	Метод спутниковых геодезических измерений (определений)	$M_t = \sqrt{m_0^2 + m_1^2} = \sqrt{0,04^2 + 0,09^2} = 0,10$

КАРТА-ПЛАН ТЕРРИТОРИИ

Описание местоположения зданий, сооружений, объектов незавершенного строительства на земельном участке

							измерений (определений)	
н852О	—	—	—	499081,02	2257266,1 5	—	Метод спутниковых геодезических измерений (определений)	$M_t = \sqrt{m_0^2 + m_1^2} = \sqrt{0,04^2 + 0,09^2} = 0,10$

2. Сведения о характеристиках объекта недвижимости с кадастровым номером 56:04:0501001:913

№ п/п	Наименование характеристики	Значение характеристики
1	2	3
1	Вид объекта недвижимости	здание
2	Ранее присвоенный государственный учетный номер (инвентарный) здания, сооружения, объекта незавершенного строительства	—
3	Кадастровый номер земельного участка (земельных участков), в границах которого (которых) расположены здание, сооружение, объект незавершенного строительства	56:04:0501001:44
4	Уникальный учетный номер кадастрового квартала, в границах которого расположены здание, сооружение, объект незавершенного строительства	56:04:0501001
5.	Адрес здания, сооружения, объекта незавершенного строительства	—
5.1.	Сведения о местоположении здания, сооружения, объекта незавершенного строительства (при отсутствии адреса) в структурированном в соответствии с федеральной информационной адресной системой виде	Оренбургская область, р-н Александровский, с Ждановка, ул Молодежная, д 3
5.2.	Дополнительные сведения о местоположении	—
6	Иные сведения	—

3. Пояснения к сведениям об объекте недвижимости с кадастровым номером 56:04:0501001:913 :

1.	
----	--

1. Сведения о характерных точках контура объекта недвижимости с кадастровым номером 56:04:0501001:915

Система координат МСК-субъект 56

Зона № 2

КАРТА-ПЛАН ТЕРРИТОРИИ

Описание местоположения зданий, сооружений, объектов незавершенного строительства на земельном участке

Обозначение характерных точек контура	Содержатся в Едином государственном реестре недвижимости			Определены в ходе выполнения комплексных кадастровых работ			Метод определения координат	Формулы, примененные для расчета средней квадратической погрешности определения координат характерных точек границ (M _t), с подставленными в такие формулы значениями и итоговые (вычисленные) значения M _t , м
	Координаты, м		Радиус, м	Координаты, м		Радиус, м		
	X	Y	R	X	Y	R		
1	2	3	4	5	6	7	8	9
н4720	—	—	—	498778,19	2257469,0 5	—	Метод спутниковых геодезических измерений (определений)	$M_t = \sqrt{m_0^2 + m_1^2} = \sqrt{0,04^2 + 0,09^2} = 0,10$
н4730	—	—	—	498785,23	2257471,8 9	—	Метод спутниковых геодезических измерений (определений)	$M_t = \sqrt{m_0^2 + m_1^2} = \sqrt{0,04^2 + 0,09^2} = 0,10$
н4740	—	—	—	498786,19	2257469,5 1	—	Метод спутниковых геодезических измерений (определений)	$M_t = \sqrt{m_0^2 + m_1^2} = \sqrt{0,04^2 + 0,09^2} = 0,10$
н4750	—	—	—	498799,31	2257474,8 2	—	Метод спутниковых геодезических измерений (определений)	$M_t = \sqrt{m_0^2 + m_1^2} = \sqrt{0,04^2 + 0,09^2} = 0,10$
н4760	—	—	—	498795,40	2257484,2 4	—	Метод спутниковых геодезических измерений (определений)	$M_t = \sqrt{m_0^2 + m_1^2} = \sqrt{0,04^2 + 0,09^2} = 0,10$
н4770	—	—	—	498775,35	2257475,7 3	—	Метод спутниковых геодезических измерений (определений)	$M_t = \sqrt{m_0^2 + m_1^2} = \sqrt{0,04^2 + 0,09^2} = 0,10$

КАРТА-ПЛАН ТЕРРИТОРИИ

Описание местоположения зданий, сооружений, объектов незавершенного строительства на земельном участке

							измерений (определений)	
н4720	—	—	—	498778,19	2257469,0 5	—	Метод спутниковых геодезических измерений (определений)	$M_t = \sqrt{m_0^2 + m_1^2} = \sqrt{0,04^2 + 0,09^2} = 0,10$

2. Сведения о характеристиках объекта недвижимости с кадастровым номером 56:04:0501001:915

№ п/п	Наименование характеристики	Значение характеристики
1	2	3
1	Вид объекта недвижимости	здание
2	Ранее присвоенный государственный учетный номер (инвентарный) здания, сооружения, объекта незавершенного строительства	—
3	Кадастровый номер земельного участка (земельных участков), в границах которого (которых) расположены здание, сооружение, объект незавершенного строительства	56:04:0501001:490
4	Уникальный учетный номер кадастрового квартала, в границах которого расположены здание, сооружение, объект незавершенного строительства	56:04:0501001
5.	Адрес здания, сооружения, объекта незавершенного строительства	—
5.1.	Сведения о местоположении здания, сооружения, объекта незавершенного строительства (при отсутствии адреса) в структурированном в соответствии с федеральной информационной адресной системой виде	Оренбургская область, Александровский р-н, с Ждановка, ул Комсомольская, д 16
5.2.	Дополнительные сведения о местоположении	—
6	Иные сведения	—

3. Пояснения к сведениям об объекте недвижимости с кадастровым номером 56:04:0501001:915 :

1.	
----	--

1. Сведения о характерных точках контура объекта недвижимости с кадастровым номером 56:04:0501001:916

Система координат МСК-субъект 56

Зона № 2

КАРТА-ПЛАН ТЕРРИТОРИИ

Описание местоположения зданий, сооружений, объектов незавершенного строительства на земельном участке

Обозначение характерных точек контура	Содержатся в Едином государственном реестре недвижимости			Определены в ходе выполнения комплексных кадастровых работ			Метод определения координат	Формулы, примененные для расчета средней квадратической погрешности определения координат характерных точек границ (M _t), с подставленными в такие формулы значениями и итоговые (вычисленные) значения M _t , м
	Координаты, м		Радиус, м	Координаты, м		Радиус, м		
	X	Y	R	X	Y	R		
1	2	3	4	5	6	7	8	9
н1900	—	—	—	498319,61	2257343,6 5	—	Метод спутниковых геодезических измерений (определений)	$M_t = \sqrt{m_0^2 + m_1^2} = \sqrt{0,04^2 + 0,09^2} = 0,10$
н1910	—	—	—	498330,93	2257348,5 4	—	Метод спутниковых геодезических измерений (определений)	$M_t = \sqrt{m_0^2 + m_1^2} = \sqrt{0,04^2 + 0,09^2} = 0,10$
н1920	—	—	—	498329,56	2257351,7 1	—	Метод спутниковых геодезических измерений (определений)	$M_t = \sqrt{m_0^2 + m_1^2} = \sqrt{0,04^2 + 0,09^2} = 0,10$
н1930	—	—	—	498336,66	2257354,7 7	—	Метод спутниковых геодезических измерений (определений)	$M_t = \sqrt{m_0^2 + m_1^2} = \sqrt{0,04^2 + 0,09^2} = 0,10$
н1940	—	—	—	498334,02	2257360,8 9	—	Метод спутниковых геодезических измерений (определений)	$M_t = \sqrt{m_0^2 + m_1^2} = \sqrt{0,04^2 + 0,09^2} = 0,10$
н1950	—	—	—	498315,60	2257352,9 4	—	Метод спутниковых геодезических измерений (определений)	$M_t = \sqrt{m_0^2 + m_1^2} = \sqrt{0,04^2 + 0,09^2} = 0,10$

КАРТА-ПЛАН ТЕРРИТОРИИ

Описание местоположения зданий, сооружений, объектов незавершенного строительства на земельном участке

							измерений (определений)	
н1900	—	—	—	498319,61	2257343,6 5	—	Метод спутниковых геодезических измерений (определений)	$M_t = \sqrt{m_0^2 + m_1^2} = \sqrt{0,04^2 + 0,09^2} = 0,10$

2. Сведения о характеристиках объекта недвижимости с кадастровым номером 56:04:0501001:916

№ п/п	Наименование характеристики	Значение характеристики
1	2	3
1	Вид объекта недвижимости	здание
2	Ранее присвоенный государственный учетный номер (инвентарный) здания, сооружения, объекта незавершенного строительства	—
3	Кадастровый номер земельного участка (земельных участков), в границах которого (которых) расположены здание, сооружение, объект незавершенного строительства	56:04:0501001:583
4	Уникальный учетный номер кадастрового квартала, в границах которого расположены здание, сооружение, объект незавершенного строительства	56:04:0501001
5.	Адрес здания, сооружения, объекта незавершенного строительства	—
5.1.	Сведения о местоположении здания, сооружения, объекта незавершенного строительства (при отсутствии адреса) в структурированном в соответствии с федеральной информационной адресной системой виде	Оренбургская область, Александровский р-н, с Ждановка, ул Советская, д 11
5.2.	Дополнительные сведения о местоположении	—
6	Иные сведения	—

3. Пояснения к сведениям об объекте недвижимости с кадастровым номером 56:04:0501001:916 :

1.	
----	--

1. Сведения о характерных точках контура объекта недвижимости с кадастровым номером 56:04:0501001:918

Система координат МСК-субъект 56

Зона № 2

КАРТА-ПЛАН ТЕРРИТОРИИ

Описание местоположения зданий, сооружений, объектов незавершенного строительства на земельном участке

Обозначение характерных точек контура	Содержатся в Едином государственном реестре недвижимости			Определены в ходе выполнения комплексных кадастровых работ			Метод определения координат	Формулы, примененные для расчета средней квадратической погрешности определения координат характерных точек границ (M _t), с подставленными в такие формулы значениями и итоговые (вычисленные) значения M _t , м
	Координаты, м		Радиус, м	Координаты, м		Радиус, м		
	X	Y	R	X	Y	R		
1	2	3	4	5	6	7	8	9
н8380	—	—	—	498924,93	2257589,1 3	—	Метод спутниковых геодезических измерений (определений)	$M_t = \sqrt{m_0^2 + m_1^2} = \sqrt{0,04^2 + 0,09^2} = 0,10$
н8390	—	—	—	498936,88	2257595,1 9	—	Метод спутниковых геодезических измерений (определений)	$M_t = \sqrt{m_0^2 + m_1^2} = \sqrt{0,04^2 + 0,09^2} = 0,10$
н8400	—	—	—	498935,38	2257598,3 7	—	Метод спутниковых геодезических измерений (определений)	$M_t = \sqrt{m_0^2 + m_1^2} = \sqrt{0,04^2 + 0,09^2} = 0,10$
н8410	—	—	—	498940,19	2257600,7 1	—	Метод спутниковых геодезических измерений (определений)	$M_t = \sqrt{m_0^2 + m_1^2} = \sqrt{0,04^2 + 0,09^2} = 0,10$
н8420	—	—	—	498937,09	2257607,1 0	—	Метод спутниковых геодезических измерений (определений)	$M_t = \sqrt{m_0^2 + m_1^2} = \sqrt{0,04^2 + 0,09^2} = 0,10$
н8430	—	—	—	498917,82	2257597,7 2	—	Метод спутниковых геодезических измерений (определений)	$M_t = \sqrt{m_0^2 + m_1^2} = \sqrt{0,04^2 + 0,09^2} = 0,10$

КАРТА-ПЛАН ТЕРРИТОРИИ

Описание местоположения зданий, сооружений, объектов незавершенного строительства на земельном участке

							измерений (определений)	
н8440	—	—	—	498921,10	2257590,9 8	—	Метод спутниковых геодезических измерений (определений)	$M_t = \sqrt{m_0^2 + m_1^2} = \sqrt{0,04^2 + 0,09^2} = 0,10$
н8450	—	—	—	498923,40	2257592,1 1	—	Метод спутниковых геодезических измерений (определений)	$M_t = \sqrt{m_0^2 + m_1^2} = \sqrt{0,04^2 + 0,09^2} = 0,10$
н8380	—	—	—	498924,93	2257589,1 3	—	Метод спутниковых геодезических измерений (определений)	$M_t = \sqrt{m_0^2 + m_1^2} = \sqrt{0,04^2 + 0,09^2} = 0,10$

2. Сведения о характеристиках объекта недвижимости с кадастровым номером 56:04:0501001:918

№ п/п	Наименование характеристики	Значение характеристики
1	2	3
1	Вид объекта недвижимости	здание
2	Ранее присвоенный государственный учетный номер (инвентарный) здания, сооружения, объекта незавершенного строительства	—
3	Кадастровый номер земельного участка (земельных участков), в границах которого (которых) расположены здание, сооружение, объект незавершенного строительства	56:04:0501001:538
4	Уникальный учетный номер кадастрового квартала, в границах которого расположены здание, сооружение, объект незавершенного строительства	56:04:0501001
5.	Адрес здания, сооружения, объекта незавершенного строительства	—
5.1.	Сведения о местоположении здания, сооружения, объекта незавершенного строительства (при отсутствии адреса) в структурированном в соответствии с федеральной информационной адресной системой виде	Оренбургская область, Александровский р-н, с Ждановка, ул Молодежная, д 27
5.2.	Дополнительные сведения о местоположении	—
6	Иные сведения	—

КАРТА-ПЛАН ТЕРРИТОРИИ

Описание местоположения зданий, сооружений, объектов незавершенного строительства на земельном участке

3. Пояснения к сведениям об объекте недвижимости с кадастровым номером 56:04:0501001:918 :

1.

1. Сведения о характерных точках контура объекта недвижимости с кадастровым номером 56:04:0501001:939

Система координат МСК-субъект 56

Зона № 2

Обозначение характерных точек контура	Содержатся в Едином государственном реестре недвижимости			Определены в ходе выполнения комплексных кадастровых работ			Метод определения координат	Формулы, примененные для расчета средней квадратической погрешности определения координат характерных точек границ (M_t), с подставленными в такие формулы значениями и итоговые (вычисленные) значения M_t , м
	Координаты, м		Радиус, м	Координаты, м		Радиус, м		
	X	Y	R	X	Y	R		
1	2	3	4	5	6	7	8	9
н2320	—	—	—	498256,13	2257690,7 5	—	Метод спутниковых геодезических измерений (определений)	$M_t = \sqrt{m_0^2 + m_1^2} = \sqrt{0,04^2 + 0,09^2} = 0,10$
н2330	—	—	—	498269,72	2257696,0 9	—	Метод спутниковых геодезических измерений (определений)	$M_t = \sqrt{m_0^2 + m_1^2} = \sqrt{0,04^2 + 0,09^2} = 0,10$
н2340	—	—	—	498267,16	2257702,6 0	—	Метод спутниковых геодезических измерений (определений)	$M_t = \sqrt{m_0^2 + m_1^2} = \sqrt{0,04^2 + 0,09^2} = 0,10$
н2350	—	—	—	498253,57	2257697,2 5	—	Метод спутниковых геодезических измерений (определений)	$M_t = \sqrt{m_0^2 + m_1^2} = \sqrt{0,04^2 + 0,09^2} = 0,10$
н2320	—	—	—	498256,13	2257690,7 5	—	Метод спутниковых геодезических измерений (определений)	$M_t = \sqrt{m_0^2 + m_1^2} = \sqrt{0,04^2 + 0,09^2} = 0,10$

КАРТА-ПЛАН ТЕРРИТОРИИ

Описание местоположения зданий, сооружений, объектов незавершенного строительства на земельном участке

н12200	—	—	—	499677,61	2257060,5 2	—	Метод спутниковых геодезических измерений (определений)	$M_t = \sqrt{m_0^2 + m_1^2} = \sqrt{0,04^2 + 0,09^2} = 0,10$
н12210	—	—	—	499685,34	2257061,8 6	—	Метод спутниковых геодезических измерений (определений)	$M_t = \sqrt{m_0^2 + m_1^2} = \sqrt{0,04^2 + 0,09^2} = 0,10$
н12220	—	—	—	499684,67	2257065,7 4	—	Метод спутниковых геодезических измерений (определений)	$M_t = \sqrt{m_0^2 + m_1^2} = \sqrt{0,04^2 + 0,09^2} = 0,10$
н12230	—	—	—	499681,67	2257083,5 5	—	Метод спутниковых геодезических измерений (определений)	$M_t = \sqrt{m_0^2 + m_1^2} = \sqrt{0,04^2 + 0,09^2} = 0,10$
н12240	—	—	—	499673,78	2257082,2 1	—	Метод спутниковых геодезических измерений (определений)	$M_t = \sqrt{m_0^2 + m_1^2} = \sqrt{0,04^2 + 0,09^2} = 0,10$
н12250	—	—	—	499674,47	2257078,2 9	—	Метод спутниковых геодезических измерений (определений)	$M_t = \sqrt{m_0^2 + m_1^2} = \sqrt{0,04^2 + 0,09^2} = 0,10$
н12260	—	—	—	499671,34	2257077,7 7	—	Метод спутниковых геодезических измерений (определений)	$M_t = \sqrt{m_0^2 + m_1^2} = \sqrt{0,04^2 + 0,09^2} = 0,10$

КАРТА-ПЛАН ТЕРРИТОРИИ

Описание местоположения зданий, сооружений, объектов незавершенного строительства на земельном участке

н12270	—	—	—	499674,06	2257061,2 9	—	Метод спутниковых геодезических измерений (определений)	$M_t = \sqrt{m_0^2 + m_1^2} = \sqrt{0,04^2 + 0,09^2} = 0,10$
н12280	—	—	—	499677,38	2257061,8 6	—	Метод спутниковых геодезических измерений (определений)	$M_t = \sqrt{m_0^2 + m_1^2} = \sqrt{0,04^2 + 0,09^2} = 0,10$
н12200	—	—	—	499677,61	2257060,5 2	—	Метод спутниковых геодезических измерений (определений)	$M_t = \sqrt{m_0^2 + m_1^2} = \sqrt{0,04^2 + 0,09^2} = 0,10$

2. Сведения о характеристиках объекта недвижимости с кадастровым номером 56:04:0501001:940

№ п/п	Наименование характеристики	Значение характеристики
1	2	3
1	Вид объекта недвижимости	здание
2	Ранее присвоенный государственный учетный номер (инвентарный) здания, сооружения, объекта незавершенного строительства	—
3	Кадастровый номер земельного участка (земельных участков), в границах которого (которых) расположены здание, сооружение, объект незавершенного строительства	56:04:0501001:692
4	Уникальный учетный номер кадастрового квартала, в границах которого расположены здание, сооружение, объект незавершенного строительства	56:04:0501001
5.	Адрес здания, сооружения, объекта незавершенного строительства	—
5.1.	Сведения о местоположении здания, сооружения, объекта незавершенного строительства (при отсутствии адреса) в структурированном в соответствии с федеральной информационной адресной системой виде	Оренбургская область, Александровский р-н, с Ждановка, ул Ленина, д 96
5.2.	Дополнительные сведения о местоположении	—
6	Иные сведения	—

КАРТА-ПЛАН ТЕРРИТОРИИ

Описание местоположения зданий, сооружений, объектов незавершенного строительства на земельном участке

3. Пояснения к сведениям об объекте недвижимости с кадастровым номером 56:04:0501001:940 :

1.

1. Сведения о характерных точках контура объекта недвижимости с кадастровым номером 56:04:0501001:941

Система координат МСК-субъект 56

Зона № 2

Обозначение характерных точек контура	Содержатся в Едином государственном реестре недвижимости			Определены в ходе выполнения комплексных кадастровых работ			Метод определения координат	Формулы, примененные для расчета средней квадратической погрешности определения координат характерных точек границ (M_t), с подставленными в такие формулы значениями и итоговые (вычисленные) значения M_t , м
	Координаты, м		Радиус, м	Координаты, м		Радиус, м		
	X	Y	R	X	Y	R		
1	2	3	4	5	6	7	8	9
н3390	—	—	—	498635,89	2257609,7 9	—	Метод спутниковых геодезических измерений (определений)	$M_t = \sqrt{m_0^2 + m_1^2} = \sqrt{0,04^2 + 0,09^2} = 0,10$
н3400	—	—	—	498641,79	2257612,1 6	—	Метод спутниковых геодезических измерений (определений)	$M_t = \sqrt{m_0^2 + m_1^2} = \sqrt{0,04^2 + 0,09^2} = 0,10$
н3410	—	—	—	498642,43	2257610,5 7	—	Метод спутниковых геодезических измерений (определений)	$M_t = \sqrt{m_0^2 + m_1^2} = \sqrt{0,04^2 + 0,09^2} = 0,10$
н3420	—	—	—	498646,72	2257612,2 9	—	Метод спутниковых геодезических измерений (определений)	$M_t = \sqrt{m_0^2 + m_1^2} = \sqrt{0,04^2 + 0,09^2} = 0,10$
н3430	—	—	—	498645,10	2257616,3 1	—	Метод спутниковых геодезических измерений (определений)	$M_t = \sqrt{m_0^2 + m_1^2} = \sqrt{0,04^2 + 0,09^2} = 0,10$

КАРТА-ПЛАН ТЕРРИТОРИИ

Описание местоположения зданий, сооружений, объектов незавершенного строительства на земельном участке

							измерений (определений)	
н3440	—	—	—	498653,57	2257619,7 1	—	Метод спутниковых геодезических измерений (определений)	$M_t = \sqrt{m_0^2 + m_1^2} = \sqrt{0,04^2 + 0,09^2} = 0,10$
н3450	—	—	—	498650,59	2257627,1 3	—	Метод спутниковых геодезических измерений (определений)	$M_t = \sqrt{m_0^2 + m_1^2} = \sqrt{0,04^2 + 0,09^2} = 0,10$
н3460	—	—	—	498631,94	2257619,6 3	—	Метод спутниковых геодезических измерений (определений)	$M_t = \sqrt{m_0^2 + m_1^2} = \sqrt{0,04^2 + 0,09^2} = 0,10$
н3390	—	—	—	498635,89	2257609,7 9	—	Метод спутниковых геодезических измерений (определений)	$M_t = \sqrt{m_0^2 + m_1^2} = \sqrt{0,04^2 + 0,09^2} = 0,10$

2. Сведения о характеристиках объекта недвижимости с кадастровым номером 56:04:0501001:941

№ п/п	Наименование характеристики	Значение характеристики
1	2	3
1	Вид объекта недвижимости	здание
2	Ранее присвоенный государственный учетный номер (инвентарный) здания, сооружения, объекта незавершенного строительства	—
3	Кадастровый номер земельного участка (земельных участков), в границах которого (которых) расположены здание, сооружение, объект незавершенного строительства	56:04:0501001:87
4	Уникальный учетный номер кадастрового квартала, в границах которого расположены здание, сооружение, объект незавершенного строительства	56:04:0501001
5.	Адрес здания, сооружения, объекта незавершенного строительства	—

КАРТА-ПЛАН ТЕРРИТОРИИ

Описание местоположения зданий, сооружений, объектов незавершенного строительства на земельном участке

1	2	3
5.1.	Сведения о местоположении здания, сооружения, объекта незавершенного строительства (при отсутствии адреса) в структурированном в соответствии с федеральной информационной адресной системой виде	Оренбургская область, Александровский р-н, с Ждановка, ул Комсомольская, д 23
5.2.	Дополнительные сведения о местоположении	—
6	Иные сведения	—

3. Пояснения к сведениям об объекте недвижимости с кадастровым номером 56:04:0501001:941 :

1.

1. Сведения о характерных точках контура объекта недвижимости с кадастровым номером 56:04:0501001:942

Система координат МСК-субъект 56							Зона № 2	
Обозначение характерных точек контура	Содержатся в Едином государственном реестре недвижимости			Определены в ходе выполнения комплексных кадастровых работ			Метод определения координат	Формулы, примененные для расчета средней квадратической погрешности определения координат характерных точек границ (M _t), с подставленными в такие формулы значениями и итоговые (вычисленные) значения M _t , м
	Координаты, м		Радиус, м	Координаты, м		Радиус, м		
	X	Y	R	X	Y	R		
1	2	3	4	5	6	7	8	9
н1О	—	—	—	497777,19	2257651,7 3	—	Метод спутниковых геодезических измерений (определений)	$M_t = \sqrt{m_0^2 + m_1^2} = \sqrt{0,04^2 + 0,09^2} = 0,10$
н2О	—	—	—	497775,99	2257654,4 8	—	Метод спутниковых геодезических измерений (определений)	$M_t = \sqrt{m_0^2 + m_1^2} = \sqrt{0,04^2 + 0,09^2} = 0,10$
н3О	—	—	—	497782,42	2257657,2 8	—	Метод спутниковых геодезических измерений (определений)	$M_t = \sqrt{m_0^2 + m_1^2} = \sqrt{0,04^2 + 0,09^2} = 0,10$

КАРТА-ПЛАН ТЕРРИТОРИИ

Описание местоположения зданий, сооружений, объектов незавершенного строительства на земельном участке

н4О	—	—	—	497779,83	2257663,2 1	—	Метод спутниковых геодезических измерений (определений)	$M_t = \sqrt{m_0^2 + m_1^2} = \sqrt{0,04^2 + 0,09^2} = 0,10$
н5О	—	—	—	497766,55	2257657,4 1	—	Метод спутниковых геодезических измерений (определений)	$M_t = \sqrt{m_0^2 + m_1^2} = \sqrt{0,04^2 + 0,09^2} = 0,10$
н6О	—	—	—	497764,41	2257662,3 2	—	Метод спутниковых геодезических измерений (определений)	$M_t = \sqrt{m_0^2 + m_1^2} = \sqrt{0,04^2 + 0,09^2} = 0,10$
н7О	—	—	—	497759,62	2257660,2 3	—	Метод спутниковых геодезических измерений (определений)	$M_t = \sqrt{m_0^2 + m_1^2} = \sqrt{0,04^2 + 0,09^2} = 0,10$
н8О	—	—	—	497765,54	2257646,6 5	—	Метод спутниковых геодезических измерений (определений)	$M_t = \sqrt{m_0^2 + m_1^2} = \sqrt{0,04^2 + 0,09^2} = 0,10$
н1О	—	—	—	497777,19	2257651,7 3	—	Метод спутниковых геодезических измерений (определений)	$M_t = \sqrt{m_0^2 + m_1^2} = \sqrt{0,04^2 + 0,09^2} = 0,10$

2. Сведения о характеристиках объекта недвижимости с кадастровым номером 56:04:0501001:942

№ п/п	Наименование характеристики	Значение характеристики
1	2	3
1	Вид объекта недвижимости	здание

КАРТА-ПЛАН ТЕРРИТОРИИ

Описание местоположения зданий, сооружений, объектов незавершенного строительства на земельном участке

1	2	3
2	Ранее присвоенный государственный учетный номер (инвентарный) здания, сооружения, объекта незавершенного строительства	—
3	Кадастровый номер земельного участка (земельных участков), в границах которого (которых) расположены здание, сооружение, объект незавершенного строительства	56:04:0501001:764
4	Уникальный учетный номер кадастрового квартала, в границах которого расположены здание, сооружение, объект незавершенного строительства	56:04:0501001
5.	Адрес здания, сооружения, объекта незавершенного строительства	—
5.1.	Сведения о местоположении здания, сооружения, объекта незавершенного строительства (при отсутствии адреса) в структурированном в соответствии с федеральной информационной адресной системой виде	Оренбургская область, Александровский р-н, с Ждановка, ул Кирова, д 3
5.2.	Дополнительные сведения о местоположении	—
6	Иные сведения	—

3. Пояснения к сведениям об объекте недвижимости с кадастровым номером 56:04:0501001:942 :

1.

1. Сведения о характерных точках контура объекта недвижимости с кадастровым номером 56:04:0501001:943

Система координат МСК-субъект 56

Зона № 2

Обозначение характерных точек контура	Содержатся в Едином государственном реестре недвижимости			Определены в ходе выполнения комплексных кадастровых работ			Метод определения координат	Формулы, примененные для расчета средней квадратической погрешности определения координат характерных точек границ (M _t), с подставленными в такие формулы значениями и итоговые (вычисленные) значения M _t , м
	Координаты, м		Радиус, м	Координаты, м		Радиус, м		
	X	Y	R	X	Y	R		
1	2	3	4	5	6	7	8	9
н1106О	—	—	—	497996,19	2257129,3 1	—	Метод спутниковых геодезических измерений (определений)	$M_t = \sqrt{m_0^2 + m_1^2} = \sqrt{0,04^2 + 0,09^2} = 0,10$
н1107О	—	—	—	497995,12	2257131,8 0	—	Метод спутниковых	$M_t = \sqrt{m_0^2 + m_1^2} = \sqrt{0,04^2 + 0,09^2} = 0,10$

КАРТА-ПЛАН ТЕРРИТОРИИ

Описание местоположения зданий, сооружений, объектов незавершенного строительства на земельном участке

							геодезических измерений (определений)	
н1108О	—	—	—	498001,67	2257134,6 2	—	Метод спутниковых геодезических измерений (определений)	$M_t = \sqrt{m_0^2 + m_1^2} = \sqrt{0,04^2 + 0,09^2} = 0,10$
н1109О	—	—	—	497998,71	2257141,5 1	—	Метод спутниковых геодезических измерений (определений)	$M_t = \sqrt{m_0^2 + m_1^2} = \sqrt{0,04^2 + 0,09^2} = 0,10$
н1110О	—	—	—	497976,64	2257132,0 1	—	Метод спутниковых геодезических измерений (определений)	$M_t = \sqrt{m_0^2 + m_1^2} = \sqrt{0,04^2 + 0,09^2} = 0,10$
н1111О	—	—	—	497980,68	2257122,6 3	—	Метод спутниковых геодезических измерений (определений)	$M_t = \sqrt{m_0^2 + m_1^2} = \sqrt{0,04^2 + 0,09^2} = 0,10$
н1106О	—	—	—	497996,19	2257129,3 1	—	Метод спутниковых геодезических измерений (определений)	$M_t = \sqrt{m_0^2 + m_1^2} = \sqrt{0,04^2 + 0,09^2} = 0,10$

2. Сведения о характеристиках объекта недвижимости с кадастровым номером 56:04:0501001:943

№ п/п	Наименование характеристики	Значение характеристики
1	2	3
1	Вид объекта недвижимости	здание
2	Ранее присвоенный государственный учетный номер (инвентарный) здания, сооружения, объекта незавершенного строительства	—

КАРТА-ПЛАН ТЕРРИТОРИИ

Описание местоположения зданий, сооружений, объектов незавершенного строительства на земельном участке

1	2	3
3	Кадастровый номер земельного участка (земельных участков), в границах которого (которых) расположены здание, сооружение, объект незавершенного строительства	56:04:0501001:10
4	Уникальный учетный номер кадастрового квартала, в границах которого расположены здание, сооружение, объект незавершенного строительства	56:04:0501001
5.	Адрес здания, сооружения, объекта незавершенного строительства	Оренбургская обл., Александровский р-н, с. Ждановка, ул. Кирова, д. 39
5.1.	Сведения о местоположении здания, сооружения, объекта незавершенного строительства (при отсутствии адреса) в структурированном в соответствии с федеральной информационной адресной системой виде	—
5.2.	Дополнительные сведения о местоположении	—
6	Иные сведения	—

3. Пояснения к сведениям об объекте недвижимости с кадастровым номером 56:04:0501001:943 :

1.	
----	--

1. Сведения о характерных точках контура объекта недвижимости с кадастровым номером 56:04:0501001:944

Система координат МСК-субъект 56							Зона № 2	
Обозначение характерных точек контура	Содержатся в Едином государственном реестре недвижимости			Определены в ходе выполнения комплексных кадастровых работ			Метод определения координат	Формулы, примененные для расчета средней квадратической погрешности определения координат характерных точек границ (M _t), с подставленными в такие формулы значениями и итоговые (вычисленные) значения M _t , м
	Координаты, м		Радиус, м	Координаты, м		Радиус, м		
	X	Y	R	X	Y	R		
1	2	3	4	5	6	7	8	9
н361О	—	—	—	498693,25	2257469,1 7	—	Метод спутниковых геодезических измерений (определений)	$M_t = \sqrt{m_0^2 + m_1^2} = \sqrt{0,04^2 + 0,09^2} = 0,10$
н362О	—	—	—	498704,28	2257473,6 3	—	Метод спутниковых геодезических	$M_t = \sqrt{m_0^2 + m_1^2} = \sqrt{0,04^2 + 0,09^2} = 0,10$

КАРТА-ПЛАН ТЕРРИТОРИИ

Описание местоположения зданий, сооружений, объектов незавершенного строительства на земельном участке

							измерений (определений)	
н3630	—	—	—	498702,77	2257477,3 7	—	Метод спутниковых геодезических измерений (определений)	$M_t = \sqrt{m_0^2 + m_1^2} = \sqrt{0,04^2 + 0,09^2} = 0,10$
н3640	—	—	—	498709,16	2257479,9 5	—	Метод спутниковых геодезических измерений (определений)	$M_t = \sqrt{m_0^2 + m_1^2} = \sqrt{0,04^2 + 0,09^2} = 0,10$
н3650	—	—	—	498706,70	2257486,0 2	—	Метод спутниковых геодезических измерений (определений)	$M_t = \sqrt{m_0^2 + m_1^2} = \sqrt{0,04^2 + 0,09^2} = 0,10$
н3660	—	—	—	498689,29	2257478,9 8	—	Метод спутниковых геодезических измерений (определений)	$M_t = \sqrt{m_0^2 + m_1^2} = \sqrt{0,04^2 + 0,09^2} = 0,10$
н3610	—	—	—	498693,25	2257469,1 7	—	Метод спутниковых геодезических измерений (определений)	$M_t = \sqrt{m_0^2 + m_1^2} = \sqrt{0,04^2 + 0,09^2} = 0,10$

2. Сведения о характеристиках объекта недвижимости с кадастровым номером 56:04:0501001:944

№ п/п	Наименование характеристики	Значение характеристики
1	2	3
1	Вид объекта недвижимости	здание
2	Ранее присвоенный государственный учетный номер (инвентарный) здания, сооружения, объекта незавершенного строительства	—

КАРТА-ПЛАН ТЕРРИТОРИИ

Описание местоположения зданий, сооружений, объектов незавершенного строительства на земельном участке

1	2	3
3	Кадастровый номер земельного участка (земельных участков), в границах которого (которых) расположены здание, сооружение, объект незавершенного строительства	56:04:0501001:11
4	Уникальный учетный номер кадастрового квартала, в границах которого расположены здание, сооружение, объект незавершенного строительства	56:04:0501001
5.	Адрес здания, сооружения, объекта незавершенного строительства	—
5.1.	Сведения о местоположении здания, сооружения, объекта незавершенного строительства (при отсутствии адреса) в структурированном в соответствии с федеральной информационной адресной системой виде	Российская Федерация, Оренбургская область, муниципальный район Александровский, сельское поселение Ждановский сельсовет, село Ждановка, улица Комсомольская, дом 15
5.2.	Дополнительные сведения о местоположении	Российская Федерация
6	Иные сведения	—

3. Пояснения к сведениям об объекте недвижимости с кадастровым номером 56:04:0501001:944 :

1.	
----	--

1. Сведения о характерных точках контура объекта недвижимости с кадастровым номером 56:04:0501001:948

Система координат МСК-субъект 56							Зона № 2	
Обозначение характерных точек контура	Содержатся в Едином государственном реестре недвижимости			Определены в ходе выполнения комплексных кадастровых работ			Метод определения координат	Формулы, примененные для расчета средней квадратической погрешности определения координат характерных точек границ (M _t), с подставленными в такие формулы значениями и итоговые (вычисленные) значения M _t , м
	Координаты, м		Радиус, м	Координаты, м		Радиус, м		
	X	Y	R	X	Y	R		
1	2	3	4	5	6	7	8	9
н5420	—	—	—	498294,21	2256709,6 6	—	Метод спутниковых геодезических измерений (определений)	$M_t = \sqrt{m_0^2 + m_1^2} = \sqrt{0,04^2 + 0,09^2} = 0,10$
н5430	—	—	—	498290,62	2256718,6 4	—	Метод спутниковых геодезических	$M_t = \sqrt{m_0^2 + m_1^2} = \sqrt{0,04^2 + 0,09^2} = 0,10$

КАРТА-ПЛАН ТЕРРИТОРИИ

Описание местоположения зданий, сооружений, объектов незавершенного строительства на земельном участке

							измерений (определений)	
н5440	—	—	—	498278,99	2256713,9 8	—	Метод спутниковых геодезических измерений (определений)	$M_t = \sqrt{m_0^2 + m_1^2} = \sqrt{0,04^2 + 0,09^2} = 0,10$
н9420	—	—	—	498280,05	2256711,3 4	—	Метод спутниковых геодезических измерений (определений)	$M_t = \sqrt{m_0^2 + m_1^2} = \sqrt{0,04^2 + 0,09^2} = 0,10$
н9430	—	—	—	498273,54	2256708,7 3	—	Метод спутниковых геодезических измерений (определений)	$M_t = \sqrt{m_0^2 + m_1^2} = \sqrt{0,04^2 + 0,09^2} = 0,10$
н9440	—	—	—	498276,08	2256702,4 0	—	Метод спутниковых геодезических измерений (определений)	$M_t = \sqrt{m_0^2 + m_1^2} = \sqrt{0,04^2 + 0,09^2} = 0,10$
н5420	—	—	—	498294,21	2256709,6 6	—	Метод спутниковых геодезических измерений (определений)	$M_t = \sqrt{m_0^2 + m_1^2} = \sqrt{0,04^2 + 0,09^2} = 0,10$

2. Сведения о характеристиках объекта недвижимости с кадастровым номером 56:04:0501001:948

№ п/п	Наименование характеристики	Значение характеристики
1	2	3
1	Вид объекта недвижимости	здание
2	Ранее присвоенный государственный учетный номер (инвентарный) здания, сооружения, объекта незавершенного строительства	—

КАРТА-ПЛАН ТЕРРИТОРИИ

Описание местоположения зданий, сооружений, объектов незавершенного строительства на земельном участке

1	2	3
3	Кадастровый номер земельного участка (земельных участков), в границах которого (которых) расположены здание, сооружение, объект незавершенного строительства	56:04:0501001:37
4	Уникальный учетный номер кадастрового квартала, в границах которого расположены здание, сооружение, объект незавершенного строительства	56:04:0501001
5.	Адрес здания, сооружения, объекта незавершенного строительства	—
5.1.	Сведения о местоположении здания, сооружения, объекта незавершенного строительства (при отсутствии адреса) в структурированном в соответствии с федеральной информационной адресной системой виде	Оренбургская область, р-н Александровский, с Ждановка, ул Кирова, д 68
5.2.	Дополнительные сведения о местоположении	—
6	Иные сведения	—

3. Пояснения к сведениям об объекте недвижимости с кадастровым номером 56:04:0501001:948 :

1.	
----	--

1. Сведения о характерных точках контура объекта недвижимости с кадастровым номером 56:04:0501001:950

Система координат МСК-субъект 56							Зона № 2	
Обозначение характерных точек контура	Содержатся в Едином государственном реестре недвижимости			Определены в ходе выполнения комплексных кадастровых работ			Метод определения координат	Формулы, примененные для расчета средней квадратической погрешности определения координат характерных точек границ (M _t), с подставленными в такие формулы значениями и итоговые (вычисленные) значения M _t , м
	Координаты, м		Радиус, м	Координаты, м		Радиус, м		
	X	Y	R	X	Y	R		
1	2	3	4	5	6	7	8	9
н311О	—	—	—	498552,09	2257812,4 8	—	Метод спутниковых геодезических измерений (определений)	$M_t = \sqrt{m_0^2 + m_1^2} = \sqrt{0,04^2 + 0,09^2} = 0,10$
н312О	—	—	—	498573,52	2257821,0 8	—	Метод спутниковых геодезических	$M_t = \sqrt{m_0^2 + m_1^2} = \sqrt{0,04^2 + 0,09^2} = 0,10$

КАРТА-ПЛАН ТЕРРИТОРИИ

Описание местоположения зданий, сооружений, объектов незавершенного строительства на земельном участке

							измерений (определений)	
н3130	—	—	—	498570,91	2257827,5 7	—	Метод спутниковых геодезических измерений (определений)	$M_t = \sqrt{m_0^2 + m_1^2} = \sqrt{0,04^2 + 0,09^2} = 0,10$
н3140	—	—	—	498549,48	2257818,9 7	—	Метод спутниковых геодезических измерений (определений)	$M_t = \sqrt{m_0^2 + m_1^2} = \sqrt{0,04^2 + 0,09^2} = 0,10$
н3110	—	—	—	498552,09	2257812,4 8	—	Метод спутниковых геодезических измерений (определений)	$M_t = \sqrt{m_0^2 + m_1^2} = \sqrt{0,04^2 + 0,09^2} = 0,10$

2. Сведения о характеристиках объекта недвижимости с кадастровым номером 56:04:0501001:950

№ п/п	Наименование характеристики	Значение характеристики
1	2	3
1	Вид объекта недвижимости	здание
2	Ранее присвоенный государственный учетный номер (инвентарный) здания, сооружения, объекта незавершенного строительства	—
3	Кадастровый номер земельного участка (земельных участков), в границах которого (которых) расположены здание, сооружение, объект незавершенного строительства	56:04:0501001:119
4	Уникальный учетный номер кадастрового квартала, в границах которого расположены здание, сооружение, объект незавершенного строительства	56:04:0501001
5.	Адрес здания, сооружения, объекта незавершенного строительства	—
5.1.	Сведения о местоположении здания, сооружения, объекта незавершенного строительства (при отсутствии адреса) в структурированном в соответствии с федеральной информационной адресной системой виде	Оренбургская область, р-н Александровский, с Ждановка, ул Комсомольская, д 35
5.2.	Дополнительные сведения о местоположении	—
6	Иные сведения	—

КАРТА-ПЛАН ТЕРРИТОРИИ

Описание местоположения зданий, сооружений, объектов незавершенного строительства на земельном участке

3. Пояснения к сведениям об объекте недвижимости с кадастровым номером 56:04:0501001:950 :

1.

1. Сведения о характерных точках контура объекта недвижимости с кадастровым номером 56:04:0501001:951

Система координат МСК-субъект 56

Зона № 2

Обозначение характерных точек контура	Содержатся в Едином государственном реестре недвижимости			Определены в ходе выполнения комплексных кадастровых работ			Метод определения координат	Формулы, примененные для расчета средней квадратической погрешности определения координат характерных точек границ (M_t), с подставленными в такие формулы значениями и итоговые (вычисленные) значения M_t , м
	Координаты, м		Радиус, м	Координаты, м		Радиус, м		
	X	Y	R	X	Y	R		
1	2	3	4	5	6	7	8	9
н303О	—	—	—	498520,92	2257951,6 7	—	Метод спутниковых геодезических измерений (определений)	$M_t = \sqrt{m_0^2 + m_1^2} = \sqrt{0,04^2 + 0,09^2} = 0,10$
н304О	—	—	—	498517,72	2257959,1 1	—	Метод спутниковых геодезических измерений (определений)	$M_t = \sqrt{m_0^2 + m_1^2} = \sqrt{0,04^2 + 0,09^2} = 0,10$
н305О	—	—	—	498497,86	2257950,5 7	—	Метод спутниковых геодезических измерений (определений)	$M_t = \sqrt{m_0^2 + m_1^2} = \sqrt{0,04^2 + 0,09^2} = 0,10$
н306О	—	—	—	498501,06	2257943,1 3	—	Метод спутниковых геодезических измерений (определений)	$M_t = \sqrt{m_0^2 + m_1^2} = \sqrt{0,04^2 + 0,09^2} = 0,10$
н303О	—	—	—	498520,92	2257951,6 7	—	Метод спутниковых геодезических измерений (определений)	$M_t = \sqrt{m_0^2 + m_1^2} = \sqrt{0,04^2 + 0,09^2} = 0,10$

КАРТА-ПЛАН ТЕРРИТОРИИ

Описание местоположения зданий, сооружений, объектов незавершенного строительства на земельном участке

н8870	—	—	—	498520,26	2256179,2 1	—	Метод спутниковых геодезических измерений (определений)	$M_t = \sqrt{m_0^2 + m_1^2} = \sqrt{0,04^2 + 0,09^2} = 0,10$
н8880	—	—	—	498516,00	2256189,4 0	—	Метод спутниковых геодезических измерений (определений)	$M_t = \sqrt{m_0^2 + m_1^2} = \sqrt{0,04^2 + 0,09^2} = 0,10$
н8890	—	—	—	498503,35	2256184,0 6	—	Метод спутниковых геодезических измерений (определений)	$M_t = \sqrt{m_0^2 + m_1^2} = \sqrt{0,04^2 + 0,09^2} = 0,10$
н8900	—	—	—	498504,46	2256181,6 5	—	Метод спутниковых геодезических измерений (определений)	$M_t = \sqrt{m_0^2 + m_1^2} = \sqrt{0,04^2 + 0,09^2} = 0,10$
н8910	—	—	—	498496,56	2256178,2 8	—	Метод спутниковых геодезических измерений (определений)	$M_t = \sqrt{m_0^2 + m_1^2} = \sqrt{0,04^2 + 0,09^2} = 0,10$
н8920	—	—	—	498499,69	2256170,6 4	—	Метод спутниковых геодезических измерений (определений)	$M_t = \sqrt{m_0^2 + m_1^2} = \sqrt{0,04^2 + 0,09^2} = 0,10$
н8870	—	—	—	498520,26	2256179,2 1	—	Метод спутниковых геодезических измерений (определений)	$M_t = \sqrt{m_0^2 + m_1^2} = \sqrt{0,04^2 + 0,09^2} = 0,10$

КАРТА-ПЛАН ТЕРРИТОРИИ

Описание местоположения зданий, сооружений, объектов незавершенного строительства на земельном участке

2. Сведения о характеристиках объекта недвижимости с кадастровым номером 56:04:0501001:952		
№ п/п	Наименование характеристики	Значение характеристики
1	2	3
1	Вид объекта недвижимости	здание
2	Ранее присвоенный государственный учетный номер (инвентарный) здания, сооружения, объекта незавершенного строительства	—
3	Кадастровый номер земельного участка (земельных участков), в границах которого (которых) расположены здание, сооружение, объект незавершенного строительства	56:04:0501001:758
4	Уникальный учетный номер кадастрового квартала, в границах которого расположены здание, сооружение, объект незавершенного строительства	56:04:0501001
5.	Адрес здания, сооружения, объекта незавершенного строительства	—
5.1.	Сведения о местоположении здания, сооружения, объекта незавершенного строительства (при отсутствии адреса) в структурированном в соответствии с федеральной информационной адресной системой виде	Оренбургская область, р-н Александровский, с Ждановка, ул Кирова, д 102
5.2.	Дополнительные сведения о местоположении	—
6	Иные сведения	—

3. Пояснения к сведениям об объекте недвижимости с кадастровым номером 56:04:0501001:952 :

1.	
----	--

1. Сведения о характерных точках контура объекта недвижимости с кадастровым номером 56:04:0501001:953

Система координат МСК-субъект 56							Зона № 2	
Обозначение характерных точек контура	Содержатся в Едином государственном реестре недвижимости			Определены в ходе выполнения комплексных кадастровых работ			Метод определения координат	Формулы, примененные для расчета средней квадратической погрешности определения координат характерных точек границ (M _t), с подставленными в такие формулы значениями и итоговые (вычисленные) значения M _t , м
	Координаты, м		Радиус, м	Координаты, м		Радиус, м		
	X	Y	R	X	Y	R		
1	2	3	4	5	6	7	8	9
н3290	—	—	—	498621,13	2257683,55	—	Метод спутниковых геодезических	$M_t = \sqrt{m_0^2 + m_1^2} = \sqrt{0,04^2 + 0,09^2} = 0,10$

КАРТА-ПЛАН ТЕРРИТОРИИ

Описание местоположения зданий, сооружений, объектов незавершенного строительства на земельном участке

							измерений (определений)	
н3300	—	—	—	498619,83	2257686,8 8	—	Метод спутниковых геодезических измерений (определений)	$M_t = \sqrt{m_0^2 + m_1^2} = \sqrt{0,04^2 + 0,09^2} = 0,10$
н3310	—	—	—	498625,31	2257689,0 1	—	Метод спутниковых геодезических измерений (определений)	$M_t = \sqrt{m_0^2 + m_1^2} = \sqrt{0,04^2 + 0,09^2} = 0,10$
н3320	—	—	—	498622,46	2257696,3 3	—	Метод спутниковых геодезических измерений (определений)	$M_t = \sqrt{m_0^2 + m_1^2} = \sqrt{0,04^2 + 0,09^2} = 0,10$
н3330	—	—	—	498605,48	2257689,7 1	—	Метод спутниковых геодезических измерений (определений)	$M_t = \sqrt{m_0^2 + m_1^2} = \sqrt{0,04^2 + 0,09^2} = 0,10$
н3340	—	—	—	498609,63	2257679,0 7	—	Метод спутниковых геодезических измерений (определений)	$M_t = \sqrt{m_0^2 + m_1^2} = \sqrt{0,04^2 + 0,09^2} = 0,10$
н3290	—	—	—	498621,13	2257683,5 5	—	Метод спутниковых геодезических измерений (определений)	$M_t = \sqrt{m_0^2 + m_1^2} = \sqrt{0,04^2 + 0,09^2} = 0,10$

КАРТА-ПЛАН ТЕРРИТОРИИ

Описание местоположения зданий, сооружений, объектов незавершенного строительства на земельном участке

2. Сведения о характеристиках объекта недвижимости с кадастровым номером 56:04:0501001:953		
№ п/п	Наименование характеристики	Значение характеристики
1	2	3
1	Вид объекта недвижимости	здание
2	Ранее присвоенный государственный учетный номер (инвентарный) здания, сооружения, объекта незавершенного строительства	—
3	Кадастровый номер земельного участка (земельных участков), в границах которого (которых) расположены здание, сооружение, объект незавершенного строительства	56:04:0501001:870
4	Уникальный учетный номер кадастрового квартала, в границах которого расположены здание, сооружение, объект незавершенного строительства	56:04:0501001
5.	Адрес здания, сооружения, объекта незавершенного строительства	—
5.1.	Сведения о местоположении здания, сооружения, объекта незавершенного строительства (при отсутствии адреса) в структурированном в соответствии с федеральной информационной адресной системой виде	Оренбургская область, р-н Александровский, с Ждановка, ул Комсомольская, д 27
5.2.	Дополнительные сведения о местоположении	—
6	Иные сведения	—

3. Пояснения к сведениям об объекте недвижимости с кадастровым номером 56:04:0501001:953 :

1.	
----	--

1. Сведения о характерных точках контура объекта недвижимости с кадастровым номером 56:04:0501001:954

Система координат МСК-субъект 56							Зона № 2	
Обозначение характерных точек контура	Содержатся в Едином государственном реестре недвижимости			Определены в ходе выполнения комплексных кадастровых работ			Метод определения координат	Формулы, примененные для расчета средней квадратической погрешности определения координат характерных точек границ (M _t), с подставленными в такие формулы значениями и итоговые (вычисленные) значения M _t , м
	Координаты, м		Радиус, м	Координаты, м		Радиус, м		
	X	Y	R	X	Y	R		
1	2	3	4	5	6	7	8	9
н2020	—	—	—	498373,10	2257249,77	—	Метод спутниковых геодезических	$M_t = \sqrt{m_0^2 + m_1^2} = \sqrt{0,04^2 + 0,09^2} = 0,10$

КАРТА-ПЛАН ТЕРРИТОРИИ

Описание местоположения зданий, сооружений, объектов незавершенного строительства на земельном участке

							измерений (определений)	
н203О	—	—	—	498371,87	2257252,4 0	—	Метод спутниковых геодезических измерений (определений)	$M_t = \sqrt{m_0^2 + m_1^2} = \sqrt{0,04^2 + 0,09^2} = 0,10$
н204О	—	—	—	498379,00	2257255,5 2	—	Метод спутниковых геодезических измерений (определений)	$M_t = \sqrt{m_0^2 + m_1^2} = \sqrt{0,04^2 + 0,09^2} = 0,10$
н205О	—	—	—	498376,38	2257261,6 4	—	Метод спутниковых геодезических измерений (определений)	$M_t = \sqrt{m_0^2 + m_1^2} = \sqrt{0,04^2 + 0,09^2} = 0,10$
н206О	—	—	—	498356,56	2257253,1 5	—	Метод спутниковых геодезических измерений (определений)	$M_t = \sqrt{m_0^2 + m_1^2} = \sqrt{0,04^2 + 0,09^2} = 0,10$
н207О	—	—	—	498360,31	2257244,3 4	—	Метод спутниковых геодезических измерений (определений)	$M_t = \sqrt{m_0^2 + m_1^2} = \sqrt{0,04^2 + 0,09^2} = 0,10$
н202О	—	—	—	498373,10	2257249,7 7	—	Метод спутниковых геодезических измерений (определений)	$M_t = \sqrt{m_0^2 + m_1^2} = \sqrt{0,04^2 + 0,09^2} = 0,10$

КАРТА-ПЛАН ТЕРРИТОРИИ

Описание местоположения зданий, сооружений, объектов незавершенного строительства на земельном участке

2. Сведения о характеристиках объекта недвижимости с кадастровым номером 56:04:0501001:954		
№ п/п	Наименование характеристики	Значение характеристики
1	2	3
1	Вид объекта недвижимости	здание
2	Ранее присвоенный государственный учетный номер (инвентарный) здания, сооружения, объекта незавершенного строительства	—
3	Кадастровый номер земельного участка (земельных участков), в границах которого (которых) расположены здание, сооружение, объект незавершенного строительства	56:04:0501001:421
4	Уникальный учетный номер кадастрового квартала, в границах которого расположены здание, сооружение, объект незавершенного строительства	56:04:0501001
5.	Адрес здания, сооружения, объекта незавершенного строительства	—
5.1.	Сведения о местоположении здания, сооружения, объекта незавершенного строительства (при отсутствии адреса) в структурированном в соответствии с федеральной информационной адресной системой виде	Оренбургская область, р-н Александровский, с Ждановка, ул Советская, д 5
5.2.	Дополнительные сведения о местоположении	—
6	Иные сведения	—

3. Пояснения к сведениям об объекте недвижимости с кадастровым номером 56:04:0501001:954 :

1.	
----	--

1. Сведения о характерных точках контура объекта недвижимости с кадастровым номером 56:04:0501001:958

Система координат МСК-субъект 56							Зона № 2	
Обозначение характерных точек контура	Содержатся в Едином государственном реестре недвижимости			Определены в ходе выполнения комплексных кадастровых работ			Метод определения координат	Формулы, примененные для расчета средней квадратической погрешности определения координат характерных точек границ (M _t), с подставленными в такие формулы значениями и итоговые (вычисленные) значения M _t , м
	Координаты, м		Радиус, м	Координаты, м		Радиус, м		
	X	Y	R	X	Y	R		
1	2	3	4	5	6	7	8	9
н3150	—	—	—	498593,87	2257750,48	—	Метод спутниковых геодезических	$M_t = \sqrt{m_0^2 + m_1^2} = \sqrt{0,04^2 + 0,09^2} = 0,10$

КАРТА-ПЛАН ТЕРРИТОРИИ

Описание местоположения зданий, сооружений, объектов незавершенного строительства на земельном участке

							измерений (определений)	
н3160	—	—	—	498592,70	2257753,4 0	—	Метод спутниковых геодезических измерений (определений)	$M_t = \sqrt{m_0^2 + m_1^2} = \sqrt{0,04^2 + 0,09^2} = 0,10$
н3170	—	—	—	498599,13	2257755,9 6	—	Метод спутниковых геодезических измерений (определений)	$M_t = \sqrt{m_0^2 + m_1^2} = \sqrt{0,04^2 + 0,09^2} = 0,10$
н3180	—	—	—	498596,73	2257762,0 0	—	Метод спутниковых геодезических измерений (определений)	$M_t = \sqrt{m_0^2 + m_1^2} = \sqrt{0,04^2 + 0,09^2} = 0,10$
н3190	—	—	—	498574,35	2257753,0 9	—	Метод спутниковых геодезических измерений (определений)	$M_t = \sqrt{m_0^2 + m_1^2} = \sqrt{0,04^2 + 0,09^2} = 0,10$
н3200	—	—	—	498577,92	2257744,1 3	—	Метод спутниковых геодезических измерений (определений)	$M_t = \sqrt{m_0^2 + m_1^2} = \sqrt{0,04^2 + 0,09^2} = 0,10$
н3150	—	—	—	498593,87	2257750,4 8	—	Метод спутниковых геодезических измерений (определений)	$M_t = \sqrt{m_0^2 + m_1^2} = \sqrt{0,04^2 + 0,09^2} = 0,10$

КАРТА-ПЛАН ТЕРРИТОРИИ

Описание местоположения зданий, сооружений, объектов незавершенного строительства на земельном участке

2. Сведения о характеристиках объекта недвижимости с кадастровым номером 56:04:0501001:958		
№ п/п	Наименование характеристики	Значение характеристики
1	2	3
1	Вид объекта недвижимости	здание
2	Ранее присвоенный государственный учетный номер (инвентарный) здания, сооружения, объекта незавершенного строительства	—
3	Кадастровый номер земельного участка (земельных участков), в границах которого (которых) расположены здание, сооружение, объект незавершенного строительства	56:04:0501001:117
4	Уникальный учетный номер кадастрового квартала, в границах которого расположены здание, сооружение, объект незавершенного строительства	56:04:0501001
5.	Адрес здания, сооружения, объекта незавершенного строительства	—
5.1.	Сведения о местоположении здания, сооружения, объекта незавершенного строительства (при отсутствии адреса) в структурированном в соответствии с федеральной информационной адресной системой виде	Оренбургская область, Александровский р-н, с Ждановка, ул Комсомольская, д 31
5.2.	Дополнительные сведения о местоположении	—
6	Иные сведения	—

3. Пояснения к сведениям об объекте недвижимости с кадастровым номером 56:04:0501001:958 :

1.	
----	--

1. Сведения о характерных точках контура объекта недвижимости с кадастровым номером 56:04:0501001:961

Система координат МСК-субъект 56							Зона № 2	
Обозначение характерных точек контура	Содержатся в Едином государственном реестре недвижимости			Определены в ходе выполнения комплексных кадастровых работ			Метод определения координат	Формулы, примененные для расчета средней квадратической погрешности определения координат характерных точек границ (M _t), с подставленными в такие формулы значениями и итоговые (вычисленные) значения M _t , м
	Координаты, м		Радиус, м	Координаты, м		Радиус, м		
	X	Y	R	X	Y	R		
1	2	3	4	5	6	7	8	9
н5830	—	—	—	498904,12	2257804,3 1	—	Метод спутниковых геодезических	$M_t = \sqrt{m_0^2 + m_1^2} = \sqrt{0,04^2 + 0,09^2} = 0,10$

КАРТА-ПЛАН ТЕРРИТОРИИ

Описание местоположения зданий, сооружений, объектов незавершенного строительства на земельном участке

							измерений (определений)	
н5840	—	—	—	498916,65	2257810,6 7	—	Метод спутниковых геодезических измерений (определений)	$M_t = \sqrt{m_0^2 + m_1^2} = \sqrt{0,04^2 + 0,09^2} = 0,10$
н5850	—	—	—	498914,72	2257814,4 6	—	Метод спутниковых геодезических измерений (определений)	$M_t = \sqrt{m_0^2 + m_1^2} = \sqrt{0,04^2 + 0,09^2} = 0,10$
н5860	—	—	—	498915,01	2257814,6 1	—	Метод спутниковых геодезических измерений (определений)	$M_t = \sqrt{m_0^2 + m_1^2} = \sqrt{0,04^2 + 0,09^2} = 0,10$
н5870	—	—	—	498911,60	2257821,3 1	—	Метод спутниковых геодезических измерений (определений)	$M_t = \sqrt{m_0^2 + m_1^2} = \sqrt{0,04^2 + 0,09^2} = 0,10$
н5880	—	—	—	498893,52	2257812,1 3	—	Метод спутниковых геодезических измерений (определений)	$M_t = \sqrt{m_0^2 + m_1^2} = \sqrt{0,04^2 + 0,09^2} = 0,10$
н5890	—	—	—	498897,02	2257805,2 5	—	Метод спутниковых геодезических измерений (определений)	$M_t = \sqrt{m_0^2 + m_1^2} = \sqrt{0,04^2 + 0,09^2} = 0,10$
н5900	—	—	—	498902,29	2257807,9 2	—	Метод спутниковых геодезических измерений (определений)	$M_t = \sqrt{m_0^2 + m_1^2} = \sqrt{0,04^2 + 0,09^2} = 0,10$

КАРТА-ПЛАН ТЕРРИТОРИИ

Описание местоположения зданий, сооружений, объектов незавершенного строительства на земельном участке

							измерений (определений)	
н5830	—	—	—	498904,12	2257804,3 1	—	Метод спутниковых геодезических измерений (определений)	$M_t = \sqrt{m_0^2 + m_1^2} = \sqrt{0,04^2 + 0,09^2} = 0,10$

2. Сведения о характеристиках объекта недвижимости с кадастровым номером 56:04:0501001:961

№ п/п	Наименование характеристики	Значение характеристики
1	2	3
1	Вид объекта недвижимости	здание
2	Ранее присвоенный государственный учетный номер (инвентарный) здания, сооружения, объекта незавершенного строительства	—
3	Кадастровый номер земельного участка (земельных участков), в границах которого (которых) расположены здание, сооружение, объект незавершенного строительства	56:04:0501001:17
4	Уникальный учетный номер кадастрового квартала, в границах которого расположены здание, сооружение, объект незавершенного строительства	56:04:0501001
5.	Адрес здания, сооружения, объекта незавершенного строительства	Оренбургская обл., Александровский р-н, с. Ждановка, ул. Молодежная, д. 40
5.1.	Сведения о местоположении здания, сооружения, объекта незавершенного строительства (при отсутствии адреса) в структурированном в соответствии с федеральной информационной адресной системой виде	—
5.2.	Дополнительные сведения о местоположении	—
6	Иные сведения	—

3. Пояснения к сведениям об объекте недвижимости с кадастровым номером 56:04:0501001:961 :

1.	
----	--

1. Сведения о характерных точках контура объекта недвижимости с кадастровым номером 56:04:0501001:963

Система координат МСК-субъект 56

Зона № 2

КАРТА-ПЛАН ТЕРРИТОРИИ

Описание местоположения зданий, сооружений, объектов незавершенного строительства на земельном участке

Обозначение характерных точек контура	Содержатся в Едином государственном реестре недвижимости			Определены в ходе выполнения комплексных кадастровых работ			Метод определения координат	Формулы, примененные для расчета средней квадратической погрешности определения координат характерных точек границ (M _t), с подставленными в такие формулы значениями и итоговые (вычисленные) значения M _t , м
	Координаты, м		Радиус, м	Координаты, м		Радиус, м		
	X	Y	R	X	Y	R		
1	2	3	4	5	6	7	8	9
н11800	—	—	—	499472,07	2257114,3 1	—	Метод спутниковых геодезических измерений (определений)	$M_t = \sqrt{m_0^2 + m_1^2} = \sqrt{0,04^2 + 0,09^2} = 0,10$
н11810	—	—	—	499470,47	2257122,9 5	—	Метод спутниковых геодезических измерений (определений)	$M_t = \sqrt{m_0^2 + m_1^2} = \sqrt{0,04^2 + 0,09^2} = 0,10$
н11820	—	—	—	499473,32	2257123,4 8	—	Метод спутниковых геодезических измерений (определений)	$M_t = \sqrt{m_0^2 + m_1^2} = \sqrt{0,04^2 + 0,09^2} = 0,10$
н11830	—	—	—	499471,58	2257132,8 5	—	Метод спутниковых геодезических измерений (определений)	$M_t = \sqrt{m_0^2 + m_1^2} = \sqrt{0,04^2 + 0,09^2} = 0,10$
н11840	—	—	—	499461,94	2257131,0 7	—	Метод спутниковых геодезических измерений (определений)	$M_t = \sqrt{m_0^2 + m_1^2} = \sqrt{0,04^2 + 0,09^2} = 0,10$
н11850	—	—	—	499465,30	2257113,0 1	—	Метод спутниковых геодезических измерений (определений)	$M_t = \sqrt{m_0^2 + m_1^2} = \sqrt{0,04^2 + 0,09^2} = 0,10$

КАРТА-ПЛАН ТЕРРИТОРИИ

Описание местоположения зданий, сооружений, объектов незавершенного строительства на земельном участке

							измерений (определений)	
н11800	—	—	—	499472,07	2257114,3 1	—	Метод спутниковых геодезических измерений (определений)	$M_t = \sqrt{m_0^2 + m_1^2} = \sqrt{0,04^2 + 0,09^2} = 0,10$

2. Сведения о характеристиках объекта недвижимости с кадастровым номером 56:04:0501001:963

№ п/п	Наименование характеристики	Значение характеристики
1	2	3
1	Вид объекта недвижимости	здание
2	Ранее присвоенный государственный учетный номер (инвентарный) здания, сооружения, объекта незавершенного строительства	—
3	Кадастровый номер земельного участка (земельных участков), в границах которого (которых) расположены здание, сооружение, объект незавершенного строительства	56:04:0501001:675
4	Уникальный учетный номер кадастрового квартала, в границах которого расположены здание, сооружение, объект незавершенного строительства	56:04:0501001
5.	Адрес здания, сооружения, объекта незавершенного строительства	—
5.1.	Сведения о местоположении здания, сооружения, объекта незавершенного строительства (при отсутствии адреса) в структурированном в соответствии с федеральной информационной адресной системой виде	Оренбургская область, р-н Александровский, с Ждановка, ул Ленина, д 71
5.2.	Дополнительные сведения о местоположении	—
6	Иные сведения	—

3. Пояснения к сведениям об объекте недвижимости с кадастровым номером 56:04:0501001:963 :

1.	
----	--

1. Сведения о характерных точках контура объекта недвижимости с кадастровым номером 56:04:0501001:964

Система координат МСК-субъект 56

Зона № 2

КАРТА-ПЛАН ТЕРРИТОРИИ

Описание местоположения зданий, сооружений, объектов незавершенного строительства на земельном участке

Обозначение характерных точек контура	Содержатся в Едином государственном реестре недвижимости			Определены в ходе выполнения комплексных кадастровых работ			Метод определения координат	Формулы, примененные для расчета средней квадратической погрешности определения координат характерных точек границ (M _t), с подставленными в такие формулы значениями и итоговые (вычисленные) значения M _t , м
	Координаты, м		Радиус, м	Координаты, м		Радиус, м		
	X	Y	R	X	Y	R		
1	2	3	4	5	6	7	8	9
н5180	—	—	—	499072,80	2257494,3 4	—	Метод спутниковых геодезических измерений (определений)	$M_t = \sqrt{m_0^2 + m_1^2} = \sqrt{0,04^2 + 0,09^2} = 0,10$
н5190	—	—	—	499068,16	2257503,6 5	—	Метод спутниковых геодезических измерений (определений)	$M_t = \sqrt{m_0^2 + m_1^2} = \sqrt{0,04^2 + 0,09^2} = 0,10$
н5380	—	—	—	499049,36	2257494,2 8	—	Метод спутниковых геодезических измерений (определений)	$M_t = \sqrt{m_0^2 + m_1^2} = \sqrt{0,04^2 + 0,09^2} = 0,10$
н5390	—	—	—	499052,44	2257488,1 2	—	Метод спутниковых геодезических измерений (определений)	$M_t = \sqrt{m_0^2 + m_1^2} = \sqrt{0,04^2 + 0,09^2} = 0,10$
н5400	—	—	—	499058,64	2257491,2 1	—	Метод спутниковых геодезических измерений (определений)	$M_t = \sqrt{m_0^2 + m_1^2} = \sqrt{0,04^2 + 0,09^2} = 0,10$
н5410	—	—	—	499060,12	2257488,2 5	—	Метод спутниковых геодезических измерений (определений)	$M_t = \sqrt{m_0^2 + m_1^2} = \sqrt{0,04^2 + 0,09^2} = 0,10$

КАРТА-ПЛАН ТЕРРИТОРИИ

Описание местоположения зданий, сооружений, объектов незавершенного строительства на земельном участке

							измерений (определений)	
н5180	—	—	—	499072,80	2257494,3 4	—	Метод спутниковых геодезических измерений (определений)	$M_t = \sqrt{m_0^2 + m_1^2} = \sqrt{0,04^2 + 0,09^2} = 0,10$

2. Сведения о характеристиках объекта недвижимости с кадастровым номером 56:04:0501001:964

№ п/п	Наименование характеристики	Значение характеристики
1	2	3
1	Вид объекта недвижимости	здание
2	Ранее присвоенный государственный учетный номер (инвентарный) здания, сооружения, объекта незавершенного строительства	—
3	Кадастровый номер земельного участка (земельных участков), в границах которого (которых) расположены здание, сооружение, объект незавершенного строительства	56:04:0501001:2
4	Уникальный учетный номер кадастрового квартала, в границах которого расположены здание, сооружение, объект незавершенного строительства	56:04:0501001
5.	Адрес здания, сооружения, объекта незавершенного строительства	—
5.1.	Сведения о местоположении здания, сооружения, объекта незавершенного строительства (при отсутствии адреса) в структурированном в соответствии с федеральной информационной адресной системой виде	Оренбургская область, р-н Александровский, с Ждановка, ул Молодежная, д 20
5.2.	Дополнительные сведения о местоположении	—
6	Иные сведения	—

3. Пояснения к сведениям об объекте недвижимости с кадастровым номером 56:04:0501001:964 :

1.	
----	--

1. Сведения о характерных точках контура объекта недвижимости с кадастровым номером 56:04:0501001:966

Система координат МСК-субъект 56

Зона № 2

КАРТА-ПЛАН ТЕРРИТОРИИ

Описание местоположения зданий, сооружений, объектов незавершенного строительства на земельном участке

Обозначение характерных точек контура	Содержатся в Едином государственном реестре недвижимости			Определены в ходе выполнения комплексных кадастровых работ			Метод определения координат	Формулы, примененные для расчета средней квадратической погрешности определения координат характерных точек границ (M _t), с подставленными в такие формулы значениями и итоговые (вычисленные) значения M _t , м
	Координаты, м		Радиус, м	Координаты, м		Радиус, м		
	X	Y	R	X	Y	R		
1	2	3	4	5	6	7	8	9
н10800	—	—	—	498265,15	2256522,1 6	—	Метод спутниковых геодезических измерений (определений)	$M_t = \sqrt{m_0^2 + m_1^2} = \sqrt{0,04^2 + 0,09^2} = 0,10$
н10810	—	—	—	498262,29	2256528,8 4	—	Метод спутниковых геодезических измерений (определений)	$M_t = \sqrt{m_0^2 + m_1^2} = \sqrt{0,04^2 + 0,09^2} = 0,10$
н10820	—	—	—	498254,61	2256525,5 5	—	Метод спутниковых геодезических измерений (определений)	$M_t = \sqrt{m_0^2 + m_1^2} = \sqrt{0,04^2 + 0,09^2} = 0,10$
н10830	—	—	—	498253,64	2256527,8 2	—	Метод спутниковых геодезических измерений (определений)	$M_t = \sqrt{m_0^2 + m_1^2} = \sqrt{0,04^2 + 0,09^2} = 0,10$
н10840	—	—	—	498245,39	2256524,2 8	—	Метод спутниковых геодезических измерений (определений)	$M_t = \sqrt{m_0^2 + m_1^2} = \sqrt{0,04^2 + 0,09^2} = 0,10$
н10850	—	—	—	498249,22	2256515,3 3	—	Метод спутниковых геодезических измерений (определений)	$M_t = \sqrt{m_0^2 + m_1^2} = \sqrt{0,04^2 + 0,09^2} = 0,10$

КАРТА-ПЛАН ТЕРРИТОРИИ

Описание местоположения зданий, сооружений, объектов незавершенного строительства на земельном участке

							измерений (определений)	
н10800	—	—	—	498265,15	2256522,1 6	—	Метод спутниковых геодезических измерений (определений)	$M_t = \sqrt{m_0^2 + m_1^2} = \sqrt{0,04^2 + 0,09^2} = 0,10$

2. Сведения о характеристиках объекта недвижимости с кадастровым номером 56:04:0501001:966

№ п/п	Наименование характеристики	Значение характеристики
1	2	3
1	Вид объекта недвижимости	здание
2	Ранее присвоенный государственный учетный номер (инвентарный) здания, сооружения, объекта незавершенного строительства	—
3	Кадастровый номер земельного участка (земельных участков), в границах которого (которых) расположены здание, сооружение, объект незавершенного строительства	56:04:0501001:762
4	Уникальный учетный номер кадастрового квартала, в границах которого расположены здание, сооружение, объект незавершенного строительства	56:04:0501001
5.	Адрес здания, сооружения, объекта незавершенного строительства	—
5.1.	Сведения о местоположении здания, сооружения, объекта незавершенного строительства (при отсутствии адреса) в структурированном в соответствии с федеральной информационной адресной системой виде	Оренбургская область, р-н Александровский, с Ждановка, ул Кирова, д 83
5.2.	Дополнительные сведения о местоположении	—
6	Иные сведения	—

3. Пояснения к сведениям об объекте недвижимости с кадастровым номером 56:04:0501001:966 :

1.	
----	--

1. Сведения о характерных точках контура объекта недвижимости с кадастровым номером 56:04:0501001:967

Система координат МСК-субъект 56

Зона № 2

КАРТА-ПЛАН ТЕРРИТОРИИ

Описание местоположения зданий, сооружений, объектов незавершенного строительства на земельном участке

Обозначение характерных точек контура	Содержатся в Едином государственном реестре недвижимости			Определены в ходе выполнения комплексных кадастровых работ			Метод определения координат	Формулы, примененные для расчета средней квадратической погрешности определения координат характерных точек границ (M _t), с подставленными в такие формулы значениями и итоговые (вычисленные) значения M _t , м
	Координаты, м		Радиус, м	Координаты, м		Радиус, м		
	X	Y	R	X	Y	R		
1	2	3	4	5	6	7	8	9
н5770	—	—	—	498916,69	2257772,3 5	—	Метод спутниковых геодезических измерений (определений)	$M_t = \sqrt{m_0^2 + m_1^2} = \sqrt{0,04^2 + 0,09^2} = 0,10$
н5780	—	—	—	498931,42	2257779,4 7	—	Метод спутниковых геодезических измерений (определений)	$M_t = \sqrt{m_0^2 + m_1^2} = \sqrt{0,04^2 + 0,09^2} = 0,10$
н5790	—	—	—	498926,85	2257788,9 4	—	Метод спутниковых геодезических измерений (определений)	$M_t = \sqrt{m_0^2 + m_1^2} = \sqrt{0,04^2 + 0,09^2} = 0,10$
н5800	—	—	—	498908,73	2257780,2 0	—	Метод спутниковых геодезических измерений (определений)	$M_t = \sqrt{m_0^2 + m_1^2} = \sqrt{0,04^2 + 0,09^2} = 0,10$
н5810	—	—	—	498912,09	2257773,2 5	—	Метод спутниковых геодезических измерений (определений)	$M_t = \sqrt{m_0^2 + m_1^2} = \sqrt{0,04^2 + 0,09^2} = 0,10$
н5820	—	—	—	498915,47	2257774,8 8	—	Метод спутниковых геодезических измерений (определений)	$M_t = \sqrt{m_0^2 + m_1^2} = \sqrt{0,04^2 + 0,09^2} = 0,10$

КАРТА-ПЛАН ТЕРРИТОРИИ

Описание местоположения зданий, сооружений, объектов незавершенного строительства на земельном участке

							измерений (определений)	
н5770	—	—	—	498916,69	2257772,3 5	—	Метод спутниковых геодезических измерений (определений)	$M_t = \sqrt{m_0^2 + m_1^2} = \sqrt{0,04^2 + 0,09^2} = 0,10$

2. Сведения о характеристиках объекта недвижимости с кадастровым номером 56:04:0501001:967

№ п/п	Наименование характеристики	Значение характеристики
1	2	3
1	Вид объекта недвижимости	здание
2	Ранее присвоенный государственный учетный номер (инвентарный) здания, сооружения, объекта незавершенного строительства	—
3	Кадастровый номер земельного участка (земельных участков), в границах которого (которых) расположены здание, сооружение, объект незавершенного строительства	56:04:0501001:512
4	Уникальный учетный номер кадастрового квартала, в границах которого расположены здание, сооружение, объект незавершенного строительства	56:04:0501001
5.	Адрес здания, сооружения, объекта незавершенного строительства	—
5.1.	Сведения о местоположении здания, сооружения, объекта незавершенного строительства (при отсутствии адреса) в структурированном в соответствии с федеральной информационной адресной системой виде	Оренбургская область, р-н Александровский, с Ждановка, ул Молодежная, д 38
5.2.	Дополнительные сведения о местоположении	—
6	Иные сведения	—

3. Пояснения к сведениям об объекте недвижимости с кадастровым номером 56:04:0501001:967 :

1.	
----	--

1. Сведения о характерных точках контура объекта недвижимости с кадастровым номером 56:04:0501001:971

Система координат МСК-субъект 56

Зона № 2

КАРТА-ПЛАН ТЕРРИТОРИИ

Описание местоположения зданий, сооружений, объектов незавершенного строительства на земельном участке

Обозначение характерных точек контура	Содержатся в Едином государственном реестре недвижимости			Определены в ходе выполнения комплексных кадастровых работ			Метод определения координат	Формулы, примененные для расчета средней квадратической погрешности определения координат характерных точек границ (M _t), с подставленными в такие формулы значениями и итоговые (вычисленные) значения M _t , м
	Координаты, м		Радиус, м R	Координаты, м		Радиус, м R		
	X	Y		X	Y			
1	2	3	4	5	6	7	8	9
н7880	—	—	—	499028,95	2257372,3 1	—	Метод спутниковых геодезических измерений (определений)	$M_t = \sqrt{m_0^2 + m_1^2} = \sqrt{0,04^2 + 0,09^2} = 0,10$
н7890	—	—	—	499040,03	2257377,6 6	—	Метод спутниковых геодезических измерений (определений)	$M_t = \sqrt{m_0^2 + m_1^2} = \sqrt{0,04^2 + 0,09^2} = 0,10$
н7900	—	—	—	499038,58	2257380,6 5	—	Метод спутниковых геодезических измерений (определений)	$M_t = \sqrt{m_0^2 + m_1^2} = \sqrt{0,04^2 + 0,09^2} = 0,10$
н7910	—	—	—	499046,45	2257384,4 5	—	Метод спутниковых геодезических измерений (определений)	$M_t = \sqrt{m_0^2 + m_1^2} = \sqrt{0,04^2 + 0,09^2} = 0,10$
н7920	—	—	—	499043,08	2257391,4 2	—	Метод спутниковых геодезических измерений (определений)	$M_t = \sqrt{m_0^2 + m_1^2} = \sqrt{0,04^2 + 0,09^2} = 0,10$
н7930	—	—	—	499024,14	2257382,2 8	—	Метод спутниковых геодезических измерений (определений)	$M_t = \sqrt{m_0^2 + m_1^2} = \sqrt{0,04^2 + 0,09^2} = 0,10$

КАРТА-ПЛАН ТЕРРИТОРИИ

Описание местоположения зданий, сооружений, объектов незавершенного строительства на земельном участке

							измерений (определений)	
н7880	—	—	—	499028,95	2257372,3 1	—	Метод спутниковых геодезических измерений (определений)	$M_t = \sqrt{m_0^2 + m_1^2} = \sqrt{0,04^2 + 0,09^2} = 0,10$

2. Сведения о характеристиках объекта недвижимости с кадастровым номером 56:04:0501001:971

№ п/п	Наименование характеристики	Значение характеристики
1	2	3
1	Вид объекта недвижимости	здание
2	Ранее присвоенный государственный учетный номер (инвентарный) здания, сооружения, объекта незавершенного строительства	—
3	Кадастровый номер земельного участка (земельных участков), в границах которого (которых) расположены здание, сооружение, объект незавершенного строительства	56:04:0501001:530
4	Уникальный учетный номер кадастрового квартала, в границах которого расположены здание, сооружение, объект незавершенного строительства	56:04:0501001
5.	Адрес здания, сооружения, объекта незавершенного строительства	—
5.1.	Сведения о местоположении здания, сооружения, объекта незавершенного строительства (при отсутствии адреса) в структурированном в соответствии с федеральной информационной адресной системой виде	Оренбургская область, р-н Александровский, с Ждановка, ул Молодежная, д 11
5.2.	Дополнительные сведения о местоположении	—
6	Иные сведения	—

3. Пояснения к сведениям об объекте недвижимости с кадастровым номером 56:04:0501001:971 :

1.	
----	--

1. Сведения о характерных точках контура объекта недвижимости с кадастровым номером 56:04:0501001:972

Система координат МСК-субъект 56

Зона № 2

КАРТА-ПЛАН ТЕРРИТОРИИ

Описание местоположения зданий, сооружений, объектов незавершенного строительства на земельном участке

Обозначение характерных точек контура	Содержатся в Едином государственном реестре недвижимости			Определены в ходе выполнения комплексных кадастровых работ			Метод определения координат	Формулы, примененные для расчета средней квадратической погрешности определения координат характерных точек границ (M _t), с подставленными в такие формулы значениями и итоговые (вычисленные) значения M _t , м
	Координаты, м		Радиус, м	Координаты, м		Радиус, м		
	X	Y	R	X	Y	R		
1	2	3	4	5	6	7	8	9
н3470	—	—	—	498650,69	2257571,9 3	—	Метод спутниковых геодезических измерений (определений)	$M_t = \sqrt{m_0^2 + m_1^2} = \sqrt{0,04^2 + 0,09^2} = 0,10$
н3480	—	—	—	498657,53	2257574,6 6	—	Метод спутниковых геодезических измерений (определений)	$M_t = \sqrt{m_0^2 + m_1^2} = \sqrt{0,04^2 + 0,09^2} = 0,10$
н3490	—	—	—	498658,17	2257573,0 5	—	Метод спутниковых геодезических измерений (определений)	$M_t = \sqrt{m_0^2 + m_1^2} = \sqrt{0,04^2 + 0,09^2} = 0,10$
н3500	—	—	—	498661,31	2257574,3 0	—	Метод спутниковых геодезических измерений (определений)	$M_t = \sqrt{m_0^2 + m_1^2} = \sqrt{0,04^2 + 0,09^2} = 0,10$
н3510	—	—	—	498659,62	2257578,5 4	—	Метод спутниковых геодезических измерений (определений)	$M_t = \sqrt{m_0^2 + m_1^2} = \sqrt{0,04^2 + 0,09^2} = 0,10$
н3520	—	—	—	498668,23	2257581,9 8	—	Метод спутниковых геодезических измерений (определений)	$M_t = \sqrt{m_0^2 + m_1^2} = \sqrt{0,04^2 + 0,09^2} = 0,10$

КАРТА-ПЛАН ТЕРРИТОРИИ

Описание местоположения зданий, сооружений, объектов незавершенного строительства на земельном участке

							измерений (определений)	
н3530	—	—	—	498665,03	2257590,0 1	—	Метод спутниковых геодезических измерений (определений)	$M_t = \sqrt{m_0^2 + m_1^2} = \sqrt{0,04^2 + 0,09^2} = 0,10$
н3540	—	—	—	498646,44	2257582,6 0	—	Метод спутниковых геодезических измерений (определений)	$M_t = \sqrt{m_0^2 + m_1^2} = \sqrt{0,04^2 + 0,09^2} = 0,10$
н3470	—	—	—	498650,69	2257571,9 3	—	Метод спутниковых геодезических измерений (определений)	$M_t = \sqrt{m_0^2 + m_1^2} = \sqrt{0,04^2 + 0,09^2} = 0,10$

2. Сведения о характеристиках объекта недвижимости с кадастровым номером 56:04:0501001:972

№ п/п	Наименование характеристики	Значение характеристики
1	2	3
1	Вид объекта недвижимости	здание
2	Ранее присвоенный государственный учетный номер (инвентарный) здания, сооружения, объекта незавершенного строительства	—
3	Кадастровый номер земельного участка (земельных участков), в границах которого (которых) расположены здание, сооружение, объект незавершенного строительства	56:04:0501001:99
4	Уникальный учетный номер кадастрового квартала, в границах которого расположены здание, сооружение, объект незавершенного строительства	56:04:0501001
5.	Адрес здания, сооружения, объекта незавершенного строительства	—
5.1.	Сведения о местоположении здания, сооружения, объекта незавершенного строительства (при отсутствии адреса) в структурированном в соответствии с федеральной информационной адресной системой виде	Оренбургская область, р-н Александровский, с Ждановка, ул Комсомольская, д 21
5.2.	Дополнительные сведения о местоположении	—
6	Иные сведения	—

КАРТА-ПЛАН ТЕРРИТОРИИ

Описание местоположения зданий, сооружений, объектов незавершенного строительства на земельном участке

3. Пояснения к сведениям об объекте недвижимости с кадастровым номером 56:04:0501001:972 :

1.

1. Сведения о характерных точках контура объекта недвижимости с кадастровым номером 56:04:0501001:974

Система координат МСК-субъект 56

Зона № 2

Обозначение характерных точек контура	Содержатся в Едином государственном реестре недвижимости			Определены в ходе выполнения комплексных кадастровых работ			Метод определения координат	Формулы, примененные для расчета средней квадратической погрешности определения координат характерных точек границ (M_t), с подставленными в такие формулы значениями и итоговые (вычисленные) значения M_t , м
	Координаты, м		Радиус, м	Координаты, м		Радиус, м		
	X	Y	R	X	Y	R		
1	2	3	4	5	6	7	8	9
н7120	—	—	—	499141,61	2257720,5 8	—	Метод спутниковых геодезических измерений (определений)	$M_t = \sqrt{m_0^2 + m_1^2} = \sqrt{0,04^2 + 0,09^2} = 0,10$
н7130	—	—	—	499140,09	2257723,4 6	—	Метод спутниковых геодезических измерений (определений)	$M_t = \sqrt{m_0^2 + m_1^2} = \sqrt{0,04^2 + 0,09^2} = 0,10$
н7140	—	—	—	499143,42	2257725,2 1	—	Метод спутниковых геодезических измерений (определений)	$M_t = \sqrt{m_0^2 + m_1^2} = \sqrt{0,04^2 + 0,09^2} = 0,10$
н7150	—	—	—	499140,09	2257731,5 1	—	Метод спутниковых геодезических измерений (определений)	$M_t = \sqrt{m_0^2 + m_1^2} = \sqrt{0,04^2 + 0,09^2} = 0,10$
н7160	—	—	—	499119,89	2257720,8 5	—	Метод спутниковых геодезических измерений (определений)	$M_t = \sqrt{m_0^2 + m_1^2} = \sqrt{0,04^2 + 0,09^2} = 0,10$

КАРТА-ПЛАН ТЕРРИТОРИИ

Описание местоположения зданий, сооружений, объектов незавершенного строительства на земельном участке

							измерений (определений)	
н7170	—	—	—	499124,73	2257711,6 7	—	Метод спутниковых геодезических измерений (определений)	$M_t = \sqrt{m_0^2 + m_1^2} = \sqrt{0,04^2 + 0,09^2} = 0,10$
н7120	—	—	—	499141,61	2257720,5 8	—	Метод спутниковых геодезических измерений (определений)	$M_t = \sqrt{m_0^2 + m_1^2} = \sqrt{0,04^2 + 0,09^2} = 0,10$

2. Сведения о характеристиках объекта недвижимости с кадастровым номером 56:04:0501001:974

№ п/п	Наименование характеристики	Значение характеристики
1	2	3
1	Вид объекта недвижимости	здание
2	Ранее присвоенный государственный учетный номер (инвентарный) здания, сооружения, объекта незавершенного строительства	—
3	Кадастровый номер земельного участка (земельных участков), в границах которого (которых) расположены здание, сооружение, объект незавершенного строительства	56:04:0501001:556
4	Уникальный учетный номер кадастрового квартала, в границах которого расположены здание, сооружение, объект незавершенного строительства	56:04:0501001
5.	Адрес здания, сооружения, объекта незавершенного строительства	—
5.1.	Сведения о местоположении здания, сооружения, объекта незавершенного строительства (при отсутствии адреса) в структурированном в соответствии с федеральной информационной адресной системой виде	Оренбургская область, р-н Александровский, с Ждановка, ул Первомайская, д 31
5.2.	Дополнительные сведения о местоположении	—
6	Иные сведения	—

3. Пояснения к сведениям об объекте недвижимости с кадастровым номером 56:04:0501001:974 :

1.	
----	--

1. Сведения о характерных точках контура объекта недвижимости с кадастровым номером 56:04:0501001:975

КАРТА-ПЛАН ТЕРРИТОРИИ

Описание местоположения зданий, сооружений, объектов незавершенного строительства на земельном участке

Система координат МСК-субъект 56							Зона № 2	
Обозначение характерных точек контура	Содержатся в Едином государственном реестре недвижимости			Определены в ходе выполнения комплексных кадастровых работ			Метод определения координат	Формулы, примененные для расчета средней квадратической погрешности определения координат характерных точек границ (M _t), с подставленными в такие формулы значениями и итоговые (вычисленные) значения M _t , м
	Координаты, м		Радиус, м	Координаты, м		Радиус, м		
	X	Y	R	X	Y	R		
1	2	3	4	5	6	7	8	9
н3810	—	—	—	498756,71	2257341,9 7	—	Метод спутниковых геодезических измерений (определений)	$M_t = \sqrt{m_0^2 + m_1^2} = \sqrt{0,04^2 + 0,09^2} = 0,10$
н3820	—	—	—	498755,41	2257345,1 2	—	Метод спутниковых геодезических измерений (определений)	$M_t = \sqrt{m_0^2 + m_1^2} = \sqrt{0,04^2 + 0,09^2} = 0,10$
н3830	—	—	—	498762,02	2257347,8 2	—	Метод спутниковых геодезических измерений (определений)	$M_t = \sqrt{m_0^2 + m_1^2} = \sqrt{0,04^2 + 0,09^2} = 0,10$
н3840	—	—	—	498759,00	2257355,1 6	—	Метод спутниковых геодезических измерений (определений)	$M_t = \sqrt{m_0^2 + m_1^2} = \sqrt{0,04^2 + 0,09^2} = 0,10$
н3850	—	—	—	498737,90	2257346,2 6	—	Метод спутниковых геодезических измерений (определений)	$M_t = \sqrt{m_0^2 + m_1^2} = \sqrt{0,04^2 + 0,09^2} = 0,10$
н3860	—	—	—	498740,86	2257339,2 5	—	Метод спутниковых геодезических измерений (определений)	$M_t = \sqrt{m_0^2 + m_1^2} = \sqrt{0,04^2 + 0,09^2} = 0,10$

КАРТА-ПЛАН ТЕРРИТОРИИ

Описание местоположения зданий, сооружений, объектов незавершенного строительства на земельном участке

							измерений (определений)	
н3870	—	—	—	498749,33	2257342,8 2	—	Метод спутниковых геодезических измерений (определений)	$M_t = \sqrt{m_0^2 + m_1^2} = \sqrt{0,04^2 + 0,09^2} = 0,10$
н3880	—	—	—	498750,75	2257339,4 5	—	Метод спутниковых геодезических измерений (определений)	$M_t = \sqrt{m_0^2 + m_1^2} = \sqrt{0,04^2 + 0,09^2} = 0,10$
н3810	—	—	—	498756,71	2257341,9 7	—	Метод спутниковых геодезических измерений (определений)	$M_t = \sqrt{m_0^2 + m_1^2} = \sqrt{0,04^2 + 0,09^2} = 0,10$

2. Сведения о характеристиках объекта недвижимости с кадастровым номером 56:04:0501001:975

№ п/п	Наименование характеристики	Значение характеристики
1	2	3
1	Вид объекта недвижимости	здание
2	Ранее присвоенный государственный учетный номер (инвентарный) здания, сооружения, объекта незавершенного строительства	—
3	Кадастровый номер земельного участка (земельных участков), в границах которого (которых) расположены здание, сооружение, объект незавершенного строительства	56:04:0501001:58
4	Уникальный учетный номер кадастрового квартала, в границах которого расположены здание, сооружение, объект незавершенного строительства	56:04:0501001
5.	Адрес здания, сооружения, объекта незавершенного строительства	—
5.1.	Сведения о местоположении здания, сооружения, объекта незавершенного строительства (при отсутствии адреса) в структурированном в соответствии с федеральной информационной адресной системой виде	Оренбургская область, р-н Александровский, с Ждановка, ул Комсомольская, д 7
5.2.	Дополнительные сведения о местоположении	—
6	Иные сведения	—

КАРТА-ПЛАН ТЕРРИТОРИИ

Описание местоположения зданий, сооружений, объектов незавершенного строительства на земельном участке

3. Пояснения к сведениям об объекте недвижимости с кадастровым номером 56:04:0501001:975 :

1.

1. Сведения о характерных точках контура объекта недвижимости с кадастровым номером 56:04:0501001:979

Система координат МСК-субъект 56

Зона № 2

Обозначение характерных точек контура	Содержатся в Едином государственном реестре недвижимости			Определены в ходе выполнения комплексных кадастровых работ			Метод определения координат	Формулы, примененные для расчета средней квадратической погрешности определения координат характерных точек границ (M_t), с подставленными в такие формулы значениями и итоговые (вычисленные) значения M_t , м
	Координаты, м		Радиус, м	Координаты, м		Радиус, м		
	X	Y	R	X	Y	R		
1	2	3	4	5	6	7	8	9
н8750	—	—	—	499216,16	2257569,4 9	—	Метод спутниковых геодезических измерений (определений)	$M_t = \sqrt{m_0^2 + m_1^2} = \sqrt{0,04^2 + 0,09^2} = 0,10$
н8760	—	—	—	499214,92	2257571,9 2	—	Метод спутниковых геодезических измерений (определений)	$M_t = \sqrt{m_0^2 + m_1^2} = \sqrt{0,04^2 + 0,09^2} = 0,10$
н8770	—	—	—	499220,55	2257574,9 3	—	Метод спутниковых геодезических измерений (определений)	$M_t = \sqrt{m_0^2 + m_1^2} = \sqrt{0,04^2 + 0,09^2} = 0,10$
н8780	—	—	—	499217,05	2257581,5 3	—	Метод спутниковых геодезических измерений (определений)	$M_t = \sqrt{m_0^2 + m_1^2} = \sqrt{0,04^2 + 0,09^2} = 0,10$
н8790	—	—	—	499199,21	2257572,2 2	—	Метод спутниковых геодезических измерений (определений)	$M_t = \sqrt{m_0^2 + m_1^2} = \sqrt{0,04^2 + 0,09^2} = 0,10$

КАРТА-ПЛАН ТЕРРИТОРИИ

Описание местоположения зданий, сооружений, объектов незавершенного строительства на земельном участке

							измерений (определений)	
н8800	—	—	—	499203,96	2257563,3 1	—	Метод спутниковых геодезических измерений (определений)	$M_t = \sqrt{m_0^2 + m_1^2} = \sqrt{0,04^2 + 0,09^2} = 0,10$
н8750	—	—	—	499216,16	2257569,4 9	—	Метод спутниковых геодезических измерений (определений)	$M_t = \sqrt{m_0^2 + m_1^2} = \sqrt{0,04^2 + 0,09^2} = 0,10$

2. Сведения о характеристиках объекта недвижимости с кадастровым номером 56:04:0501001:979

№ п/п	Наименование характеристики	Значение характеристики
1	2	3
1	Вид объекта недвижимости	здание
2	Ранее присвоенный государственный учетный номер (инвентарный) здания, сооружения, объекта незавершенного строительства	—
3	Кадастровый номер земельного участка (земельных участков), в границах которого (которых) расположены здание, сооружение, объект незавершенного строительства	56:04:0501001:559
4	Уникальный учетный номер кадастрового квартала, в границах которого расположены здание, сооружение, объект незавершенного строительства	56:04:0501001
5.	Адрес здания, сооружения, объекта незавершенного строительства	—
5.1.	Сведения о местоположении здания, сооружения, объекта незавершенного строительства (при отсутствии адреса) в структурированном в соответствии с федеральной информационной адресной системой виде	Оренбургская область, Александровский р-н, с Ждановка, ул Первомайская, д 21
5.2.	Дополнительные сведения о местоположении	—
6	Иные сведения	—

3. Пояснения к сведениям об объекте недвижимости с кадастровым номером 56:04:0501001:979 :

1.	
----	--

1. Сведения о характерных точках контура объекта недвижимости с кадастровым номером 56:04:0501001:980

КАРТА-ПЛАН ТЕРРИТОРИИ

Описание местоположения зданий, сооружений, объектов незавершенного строительства на земельном участке

Система координат МСК-субъект 56							Зона № 2	
Обозначение характерных точек контура	Содержатся в Едином государственном реестре недвижимости			Определены в ходе выполнения комплексных кадастровых работ			Метод определения координат	Формулы, примененные для расчета средней квадратической погрешности определения координат характерных точек границ (M_t), с подставленными в такие формулы значениями и итоговые (вычисленные) значения M_t , м
	Координаты, м		Радиус, м	Координаты, м		Радиус, м		
	X	Y	R	X	Y	R		
1	2	3	4	5	6	7	8	9
н13950	—	—	—	498674,14	2257004,4 0	—	Метод спутниковых геодезических измерений (определений)	$M_t = \sqrt{m_0^2 + m_1^2} = \sqrt{0,04^2 + 0,09^2} = 0,10$
н13960	—	—	—	498676,57	2257023,6 4	—	Метод спутниковых геодезических измерений (определений)	$M_t = \sqrt{m_0^2 + m_1^2} = \sqrt{0,04^2 + 0,09^2} = 0,10$
н13970	—	—	—	498667,05	2257024,7 7	—	Метод спутниковых геодезических измерений (определений)	$M_t = \sqrt{m_0^2 + m_1^2} = \sqrt{0,04^2 + 0,09^2} = 0,10$
н13980	—	—	—	498665,04	2257008,9 9	—	Метод спутниковых геодезических измерений (определений)	$M_t = \sqrt{m_0^2 + m_1^2} = \sqrt{0,04^2 + 0,09^2} = 0,10$
н13990	—	—	—	498667,56	2257008,5 7	—	Метод спутниковых геодезических измерений (определений)	$M_t = \sqrt{m_0^2 + m_1^2} = \sqrt{0,04^2 + 0,09^2} = 0,10$
н14000	—	—	—	498667,08	2257005,5 1	—	Метод спутниковых геодезических измерений (определений)	$M_t = \sqrt{m_0^2 + m_1^2} = \sqrt{0,04^2 + 0,09^2} = 0,10$

КАРТА-ПЛАН ТЕРРИТОРИИ

Описание местоположения зданий, сооружений, объектов незавершенного строительства на земельном участке

							измерений (определений)	
н13950	—	—	—	498674,14	2257004,4 0	—	Метод спутниковых геодезических измерений (определений)	$M_t = \sqrt{m_0^2 + m_1^2} = \sqrt{0,04^2 + 0,09^2} = 0,10$

2. Сведения о характеристиках объекта недвижимости с кадастровым номером 56:04:0501001:980

№ п/п	Наименование характеристики	Значение характеристики
1	2	3
1	Вид объекта недвижимости	здание
2	Ранее присвоенный государственный учетный номер (инвентарный) здания, сооружения, объекта незавершенного строительства	—
3	Кадастровый номер земельного участка (земельных участков), в границах которого (которых) расположены здание, сооружение, объект незавершенного строительства	56:04:0501001:21
4	Уникальный учетный номер кадастрового квартала, в границах которого расположены здание, сооружение, объект незавершенного строительства	56:04:0501001
5.	Адрес здания, сооружения, объекта незавершенного строительства	—
5.1.	Сведения о местоположении здания, сооружения, объекта незавершенного строительства (при отсутствии адреса) в структурированном в соответствии с федеральной информационной адресной системой виде	Оренбургская область, Александровский р-н, с Ждановка, ул Ленина, д 30
5.2.	Дополнительные сведения о местоположении	—
6	Иные сведения	—

3. Пояснения к сведениям об объекте недвижимости с кадастровым номером 56:04:0501001:980 :

1.	
----	--

1. Сведения о характерных точках контура объекта недвижимости с кадастровым номером 56:04:0501001:981

Система координат МСК-субъект 56

Зона № 2

КАРТА-ПЛАН ТЕРРИТОРИИ

Описание местоположения зданий, сооружений, объектов незавершенного строительства на земельном участке

Обозначение характерных точек контура	Содержатся в Едином государственном реестре недвижимости			Определены в ходе выполнения комплексных кадастровых работ			Метод определения координат	Формулы, примененные для расчета средней квадратической погрешности определения координат характерных точек границ (M _t), с подставленными в такие формулы значениями и итоговые (вычисленные) значения M _t , м
	Координаты, м		Радиус, м	Координаты, м		Радиус, м		
	X	Y	R	X	Y	R		
1	2	3	4	5	6	7	8	9
н597О	—	—	—	498881,05	2257867,6 5	—	Метод спутниковых геодезических измерений (определений)	$M_t = \sqrt{m_0^2 + m_1^2} = \sqrt{0,04^2 + 0,09^2} = 0,10$
н598О	—	—	—	498876,22	2257877,5 6	—	Метод спутниковых геодезических измерений (определений)	$M_t = \sqrt{m_0^2 + m_1^2} = \sqrt{0,04^2 + 0,09^2} = 0,10$
н599О	—	—	—	498863,79	2257871,4 9	—	Метод спутниковых геодезических измерений (определений)	$M_t = \sqrt{m_0^2 + m_1^2} = \sqrt{0,04^2 + 0,09^2} = 0,10$
н600О	—	—	—	498866,02	2257866,9 3	—	Метод спутниковых геодезических измерений (определений)	$M_t = \sqrt{m_0^2 + m_1^2} = \sqrt{0,04^2 + 0,09^2} = 0,10$
н601О	—	—	—	498865,20	2257866,5 3	—	Метод спутниковых геодезических измерений (определений)	$M_t = \sqrt{m_0^2 + m_1^2} = \sqrt{0,04^2 + 0,09^2} = 0,10$
н602О	—	—	—	498867,93	2257861,0 8	—	Метод спутниковых геодезических измерений (определений)	$M_t = \sqrt{m_0^2 + m_1^2} = \sqrt{0,04^2 + 0,09^2} = 0,10$

КАРТА-ПЛАН ТЕРРИТОРИИ

Описание местоположения зданий, сооружений, объектов незавершенного строительства на земельном участке

							измерений (определений)	
н5970	—	—	—	498881,05	2257867,6 5	—	Метод спутниковых геодезических измерений (определений)	$M_t = \sqrt{m_0^2 + m_1^2} = \sqrt{0,04^2 + 0,09^2} = 0,10$

2. Сведения о характеристиках объекта недвижимости с кадастровым номером 56:04:0501001:981

№ п/п	Наименование характеристики	Значение характеристики
1	2	3
1	Вид объекта недвижимости	здание
2	Ранее присвоенный государственный учетный номер (инвентарный) здания, сооружения, объекта незавершенного строительства	—
3	Кадастровый номер земельного участка (земельных участков), в границах которого (которых) расположены здание, сооружение, объект незавершенного строительства	56:04:0501001:515
4	Уникальный учетный номер кадастрового квартала, в границах которого расположены здание, сооружение, объект незавершенного строительства	56:04:0501001
5.	Адрес здания, сооружения, объекта незавершенного строительства	—
5.1.	Сведения о местоположении здания, сооружения, объекта незавершенного строительства (при отсутствии адреса) в структурированном в соответствии с федеральной информационной адресной системой виде	Оренбургская область, р-н Александровский, с Ждановка, ул Молодежная, д 44
5.2.	Дополнительные сведения о местоположении	—
6	Иные сведения	—

3. Пояснения к сведениям об объекте недвижимости с кадастровым номером 56:04:0501001:981 :

1.	
----	--

1. Сведения о характерных точках контура объекта недвижимости с кадастровым номером 56:04:0501001:983

Система координат МСК-субъект 56

Зона № 2

КАРТА-ПЛАН ТЕРРИТОРИИ

Описание местоположения зданий, сооружений, объектов незавершенного строительства на земельном участке

Обозначение характерных точек контура	Содержатся в Едином государственном реестре недвижимости			Определены в ходе выполнения комплексных кадастровых работ			Метод определения координат	Формулы, примененные для расчета средней квадратической погрешности определения координат характерных точек границ (M _t), с подставленными в такие формулы значениями и итоговые (вычисленные) значения M _t , м
	Координаты, м		Радиус, м R	Координаты, м		Радиус, м R		
	X	Y		X	Y			
1	2	3	4	5	6	7	8	9
н1140	—	—	—	498022,09	2257301,6 4	—	Метод спутниковых геодезических измерений (определений)	$M_t = \sqrt{m_0^2 + m_1^2} = \sqrt{0,04^2 + 0,09^2} = 0,10$
н1150	—	—	—	498037,38	2257308,0 7	—	Метод спутниковых геодезических измерений (определений)	$M_t = \sqrt{m_0^2 + m_1^2} = \sqrt{0,04^2 + 0,09^2} = 0,10$
н1160	—	—	—	498033,39	2257317,5 4	—	Метод спутниковых геодезических измерений (определений)	$M_t = \sqrt{m_0^2 + m_1^2} = \sqrt{0,04^2 + 0,09^2} = 0,10$
н1170	—	—	—	498014,04	2257309,3 9	—	Метод спутниковых геодезических измерений (определений)	$M_t = \sqrt{m_0^2 + m_1^2} = \sqrt{0,04^2 + 0,09^2} = 0,10$
н1180	—	—	—	498016,73	2257303,0 0	—	Метод спутниковых геодезических измерений (определений)	$M_t = \sqrt{m_0^2 + m_1^2} = \sqrt{0,04^2 + 0,09^2} = 0,10$
н1190	—	—	—	498020,79	2257304,7 1	—	Метод спутниковых геодезических измерений (определений)	$M_t = \sqrt{m_0^2 + m_1^2} = \sqrt{0,04^2 + 0,09^2} = 0,10$

КАРТА-ПЛАН ТЕРРИТОРИИ

Описание местоположения зданий, сооружений, объектов незавершенного строительства на земельном участке

							измерений (определений)	
н1140	—	—	—	498022,09	2257301,6 4	—	Метод спутниковых геодезических измерений (определений)	$M_t = \sqrt{m_0^2 + m_1^2} = \sqrt{0,04^2 + 0,09^2} = 0,10$

2. Сведения о характеристиках объекта недвижимости с кадастровым номером 56:04:0501001:983

№ п/п	Наименование характеристики	Значение характеристики
1	2	3
1	Вид объекта недвижимости	здание
2	Ранее присвоенный государственный учетный номер (инвентарный) здания, сооружения, объекта незавершенного строительства	—
3	Кадастровый номер земельного участка (земельных участков), в границах которого (которых) расположены здание, сооружение, объект незавершенного строительства	56:04:0501001:1666
4	Уникальный учетный номер кадастрового квартала, в границах которого расположены здание, сооружение, объект незавершенного строительства	56:04:0501001
5.	Адрес здания, сооружения, объекта незавершенного строительства	—
5.1.	Сведения о местоположении здания, сооружения, объекта незавершенного строительства (при отсутствии адреса) в структурированном в соответствии с федеральной информационной адресной системой виде	Оренбургская область, р-н Александровский, с. Ждановка, ул. Кирова, д. 30
5.2.	Дополнительные сведения о местоположении	—
6	Иные сведения	—

3. Пояснения к сведениям об объекте недвижимости с кадастровым номером 56:04:0501001:983 :

1.	
----	--

1. Сведения о характерных точках контура объекта недвижимости с кадастровым номером 56:04:0501001:985

Система координат МСК-субъект 56

Зона № 2

КАРТА-ПЛАН ТЕРРИТОРИИ

Описание местоположения зданий, сооружений, объектов незавершенного строительства на земельном участке

Обозначение характерных точек контура	Содержатся в Едином государственном реестре недвижимости			Определены в ходе выполнения комплексных кадастровых работ			Метод определения координат	Формулы, примененные для расчета средней квадратической погрешности определения координат характерных точек границ (M _t), с подставленными в такие формулы значениями и итоговые (вычисленные) значения M _t , м
	Координаты, м		Радиус, м	Координаты, м		Радиус, м		
	X	Y	R	X	Y	R		
1	2	3	4	5	6	7	8	9
н14300	—	—	—	498911,35	2256745,0 2	—	Метод спутниковых геодезических измерений (определений)	$M_t = \sqrt{m_0^2 + m_1^2} = \sqrt{0,04^2 + 0,09^2} = 0,10$
н14310	—	—	—	498911,40	2256757,4 6	—	Метод спутниковых геодезических измерений (определений)	$M_t = \sqrt{m_0^2 + m_1^2} = \sqrt{0,04^2 + 0,09^2} = 0,10$
н14320	—	—	—	498912,82	2256757,4 2	—	Метод спутниковых геодезических измерений (определений)	$M_t = \sqrt{m_0^2 + m_1^2} = \sqrt{0,04^2 + 0,09^2} = 0,10$
н14330	—	—	—	498912,90	2256760,4 2	—	Метод спутниковых геодезических измерений (определений)	$M_t = \sqrt{m_0^2 + m_1^2} = \sqrt{0,04^2 + 0,09^2} = 0,10$
н14340	—	—	—	498908,72	2256760,5 5	—	Метод спутниковых геодезических измерений (определений)	$M_t = \sqrt{m_0^2 + m_1^2} = \sqrt{0,04^2 + 0,09^2} = 0,10$
н14350	—	—	—	498908,72	2256766,6 7	—	Метод спутниковых геодезических измерений (определений)	$M_t = \sqrt{m_0^2 + m_1^2} = \sqrt{0,04^2 + 0,09^2} = 0,10$

КАРТА-ПЛАН ТЕРРИТОРИИ

Описание местоположения зданий, сооружений, объектов незавершенного строительства на земельном участке

							измерений (определений)	
н14360	—	—	—	498902,62	2256766,5 1	—	Метод спутниковых геодезических измерений (определений)	$M_t = \sqrt{m_0^2 + m_1^2} = \sqrt{0,04^2 + 0,09^2} = 0,10$
н14370	—	—	—	498903,19	2256744,8 1	—	Метод спутниковых геодезических измерений (определений)	$M_t = \sqrt{m_0^2 + m_1^2} = \sqrt{0,04^2 + 0,09^2} = 0,10$
н14300	—	—	—	498911,35	2256745,0 2	—	Метод спутниковых геодезических измерений (определений)	$M_t = \sqrt{m_0^2 + m_1^2} = \sqrt{0,04^2 + 0,09^2} = 0,10$

2. Сведения о характеристиках объекта недвижимости с кадастровым номером 56:04:0501001:985

№ п/п	Наименование характеристики	Значение характеристики
1	2	3
1	Вид объекта недвижимости	здание
2	Ранее присвоенный государственный учетный номер (инвентарный) здания, сооружения, объекта незавершенного строительства	—
3	Кадастровый номер земельного участка (земельных участков), в границах которого (которых) расположены здание, сооружение, объект незавершенного строительства	56:04:0501001:709
4	Уникальный учетный номер кадастрового квартала, в границах которого расположены здание, сооружение, объект незавершенного строительства	56:04:0501001
5.	Адрес здания, сооружения, объекта незавершенного строительства	—
5.1.	Сведения о местоположении здания, сооружения, объекта незавершенного строительства (при отсутствии адреса) в структурированном в соответствии с федеральной информационной адресной системой виде	Оренбургская область, Александровский р-н, с Ждановка, ул Ленинградская, д 3
5.2.	Дополнительные сведения о местоположении	—
6	Иные сведения	—

КАРТА-ПЛАН ТЕРРИТОРИИ

Описание местоположения зданий, сооружений, объектов незавершенного строительства на земельном участке

3. Пояснения к сведениям об объекте недвижимости с кадастровым номером 56:04:0501001:985 :

1.

1. Сведения о характерных точках контура объекта недвижимости с кадастровым номером 56:04:0501001:986

Система координат МСК-субъект 56

Зона № 2

Обозначение характерных точек контура	Содержатся в Едином государственном реестре недвижимости			Определены в ходе выполнения комплексных кадастровых работ			Метод определения координат	Формулы, примененные для расчета средней квадратической погрешности определения координат характерных точек границ (M_t), с подставленными в такие формулы значениями и итоговые (вычисленные) значения M_t , м
	Координаты, м		Радиус, м	Координаты, м		Радиус, м		
	X	Y		X	Y			
1	2	3	4	5	6	7	8	9
н1400	—	—	—	498089,52	2257132,4 9	—	Метод спутниковых геодезических измерений (определений)	$M_t = \sqrt{m_0^2 + m_1^2} = \sqrt{0,04^2 + 0,09^2} = 0,10$
н1410	—	—	—	498096,58	2257135,7 8	—	Метод спутниковых геодезических измерений (определений)	$M_t = \sqrt{m_0^2 + m_1^2} = \sqrt{0,04^2 + 0,09^2} = 0,10$
н1420	—	—	—	498097,70	2257133,1 9	—	Метод спутниковых геодезических измерений (определений)	$M_t = \sqrt{m_0^2 + m_1^2} = \sqrt{0,04^2 + 0,09^2} = 0,10$
н1430	—	—	—	498108,30	2257137,8 0	—	Метод спутниковых геодезических измерений (определений)	$M_t = \sqrt{m_0^2 + m_1^2} = \sqrt{0,04^2 + 0,09^2} = 0,10$
н1440	—	—	—	498104,53	2257146,9 5	—	Метод спутниковых геодезических измерений (определений)	$M_t = \sqrt{m_0^2 + m_1^2} = \sqrt{0,04^2 + 0,09^2} = 0,10$

КАРТА-ПЛАН ТЕРРИТОРИИ

Описание местоположения зданий, сооружений, объектов незавершенного строительства на земельном участке

							измерений (определений)	
н1450	—	—	—	498086,48	2257139,0 2	—	Метод спутниковых геодезических измерений (определений)	$M_t = \sqrt{m_0^2 + m_1^2} = \sqrt{0,04^2 + 0,09^2} = 0,10$
н1400	—	—	—	498089,52	2257132,4 9	—	Метод спутниковых геодезических измерений (определений)	$M_t = \sqrt{m_0^2 + m_1^2} = \sqrt{0,04^2 + 0,09^2} = 0,10$

2. Сведения о характеристиках объекта недвижимости с кадастровым номером 56:04:0501001:986

№ п/п	Наименование характеристики	Значение характеристики
1	2	3
1	Вид объекта недвижимости	здание
2	Ранее присвоенный государственный учетный номер (инвентарный) здания, сооружения, объекта незавершенного строительства	—
3	Кадастровый номер земельного участка (земельных участков), в границах которого (которых) расположены здание, сооружение, объект незавершенного строительства	56:04:0501001:1187
4	Уникальный учетный номер кадастрового квартала, в границах которого расположены здание, сооружение, объект незавершенного строительства	56:04:0501001
5.	Адрес здания, сооружения, объекта незавершенного строительства	—
5.1.	Сведения о местоположении здания, сооружения, объекта незавершенного строительства (при отсутствии адреса) в структурированном в соответствии с федеральной информационной адресной системой виде	Оренбургская область, р-н Александровский, с Ждановка, ул Кирова, д 42
5.2.	Дополнительные сведения о местоположении	—
6	Иные сведения	—

3. Пояснения к сведениям об объекте недвижимости с кадастровым номером 56:04:0501001:986 :

1.	
----	--

1. Сведения о характерных точках контура объекта недвижимости с кадастровым номером 56:04:0501001:987

КАРТА-ПЛАН ТЕРРИТОРИИ

Описание местоположения зданий, сооружений, объектов незавершенного строительства на земельном участке

Система координат МСК-субъект 56							Зона № 2	
Обозначение характерных точек контура	Содержатся в Едином государственном реестре недвижимости			Определены в ходе выполнения комплексных кадастровых работ			Метод определения координат	Формулы, примененные для расчета средней квадратической погрешности определения координат характерных точек границ (M _t), с подставленными в такие формулы значениями и итоговые (вычисленные) значения M _t , м
	Координаты, м		Радиус, м	Координаты, м		Радиус, м		
	X	Y	R	X	Y	R		
1	2	3	4	5	6	7	8	9
н762О	—	—	—	498864,05	2257727,0 6	—	Метод спутниковых геодезических измерений (определений)	$M_t = \sqrt{m_0^2 + m_1^2} = \sqrt{0,04^2 + 0,09^2} = 0,10$
н763О	—	—	—	498871,08	2257730,4 9	—	Метод спутниковых геодезических измерений (определений)	$M_t = \sqrt{m_0^2 + m_1^2} = \sqrt{0,04^2 + 0,09^2} = 0,10$
н764О	—	—	—	498869,32	2257734,1 0	—	Метод спутниковых геодезических измерений (определений)	$M_t = \sqrt{m_0^2 + m_1^2} = \sqrt{0,04^2 + 0,09^2} = 0,10$
н765О	—	—	—	498874,12	2257736,4 4	—	Метод спутниковых геодезических измерений (определений)	$M_t = \sqrt{m_0^2 + m_1^2} = \sqrt{0,04^2 + 0,09^2} = 0,10$
н766О	—	—	—	498870,74	2257743,3 8	—	Метод спутниковых геодезических измерений (определений)	$M_t = \sqrt{m_0^2 + m_1^2} = \sqrt{0,04^2 + 0,09^2} = 0,10$
н767О	—	—	—	498856,29	2257736,3 4	—	Метод спутниковых геодезических измерений (определений)	$M_t = \sqrt{m_0^2 + m_1^2} = \sqrt{0,04^2 + 0,09^2} = 0,10$

КАРТА-ПЛАН ТЕРРИТОРИИ

Описание местоположения зданий, сооружений, объектов незавершенного строительства на земельном участке

							измерений (определений)	
н7680	—	—	—	498859,70	2257729,3 5	—	Метод спутниковых геодезических измерений (определений)	$M_t = \sqrt{m_0^2 + m_1^2} = \sqrt{0,04^2 + 0,09^2} = 0,10$
н7690	—	—	—	498862,31	2257730,6 3	—	Метод спутниковых геодезических измерений (определений)	$M_t = \sqrt{m_0^2 + m_1^2} = \sqrt{0,04^2 + 0,09^2} = 0,10$
н7620	—	—	—	498864,05	2257727,0 6	—	Метод спутниковых геодезических измерений (определений)	$M_t = \sqrt{m_0^2 + m_1^2} = \sqrt{0,04^2 + 0,09^2} = 0,10$

2. Сведения о характеристиках объекта недвижимости с кадастровым номером 56:04:0501001:987

№ п/п	Наименование характеристики	Значение характеристики
1	2	3
1	Вид объекта недвижимости	здание
2	Ранее присвоенный государственный учетный номер (инвентарный) здания, сооружения, объекта незавершенного строительства	—
3	Кадастровый номер земельного участка (земельных участков), в границах которого (которых) расположены здание, сооружение, объект незавершенного строительства	56:04:0501001:542
4	Уникальный учетный номер кадастрового квартала, в границах которого расположены здание, сооружение, объект незавершенного строительства	56:04:0501001
5.	Адрес здания, сооружения, объекта незавершенного строительства	—
5.1.	Сведения о местоположении здания, сооружения, объекта незавершенного строительства (при отсутствии адреса) в структурированном в соответствии с федеральной информационной адресной системой виде	Оренбургская область, р-н Александровский, с Ждановка, ул Молодежная, д 37
5.2.	Дополнительные сведения о местоположении	—
6	Иные сведения	—

КАРТА-ПЛАН ТЕРРИТОРИИ

Описание местоположения зданий, сооружений, объектов незавершенного строительства на земельном участке

3. Пояснения к сведениям об объекте недвижимости с кадастровым номером 56:04:0501001:987 :

1.

1. Сведения о характерных точках контура объекта недвижимости с кадастровым номером 56:04:0501001:990

Система координат МСК-субъект 56

Зона № 2

Обозначение характерных точек контура	Содержатся в Едином государственном реестре недвижимости			Определены в ходе выполнения комплексных кадастровых работ			Метод определения координат	Формулы, примененные для расчета средней квадратической погрешности определения координат характерных точек границ (M_t), с подставленными в такие формулы значениями и итоговые (вычисленные) значения M_t , м
	Координаты, м		Радиус, м	Координаты, м		Радиус, м		
	X	Y	R	X	Y	R		
1	2	3	4	5	6	7	8	9
н1098О	—	—	—	498181,04	2256670,1 1	—	Метод спутниковых геодезических измерений (определений)	$M_t = \sqrt{m_0^2 + m_1^2} = \sqrt{0,04^2 + 0,09^2} = 0,10$
н1099О	—	—	—	498197,95	2256677,4 1	—	Метод спутниковых геодезических измерений (определений)	$M_t = \sqrt{m_0^2 + m_1^2} = \sqrt{0,04^2 + 0,09^2} = 0,10$
н1100О	—	—	—	498194,72	2256684,7 3	—	Метод спутниковых геодезических измерений (определений)	$M_t = \sqrt{m_0^2 + m_1^2} = \sqrt{0,04^2 + 0,09^2} = 0,10$
н1101О	—	—	—	498182,36	2256679,3 5	—	Метод спутниковых геодезических измерений (определений)	$M_t = \sqrt{m_0^2 + m_1^2} = \sqrt{0,04^2 + 0,09^2} = 0,10$
н1102О	—	—	—	498181,24	2256681,9 4	—	Метод спутниковых геодезических измерений (определений)	$M_t = \sqrt{m_0^2 + m_1^2} = \sqrt{0,04^2 + 0,09^2} = 0,10$

КАРТА-ПЛАН ТЕРРИТОРИИ

Описание местоположения зданий, сооружений, объектов незавершенного строительства на земельном участке

							измерений (определений)	
н1103О	—	—	—	498177,03	2256680,1 3	—	Метод спутниковых геодезических измерений (определений)	$M_t = \sqrt{m_0^2 + m_1^2} = \sqrt{0,04^2 + 0,09^2} = 0,10$
н1104О	—	—	—	498178,25	2256677,2 9	—	Метод спутниковых геодезических измерений (определений)	$M_t = \sqrt{m_0^2 + m_1^2} = \sqrt{0,04^2 + 0,09^2} = 0,10$
н1105О	—	—	—	498177,99	2256677,1 8	—	Метод спутниковых геодезических измерений (определений)	$M_t = \sqrt{m_0^2 + m_1^2} = \sqrt{0,04^2 + 0,09^2} = 0,10$
н1098О	—	—	—	498181,04	2256670,1 1	—	Метод спутниковых геодезических измерений (определений)	$M_t = \sqrt{m_0^2 + m_1^2} = \sqrt{0,04^2 + 0,09^2} = 0,10$

2. Сведения о характеристиках объекта недвижимости с кадастровым номером 56:04:0501001:990

№ п/п	Наименование характеристики	Значение характеристики
1	2	3
1	Вид объекта недвижимости	здание
2	Ранее присвоенный государственный учетный номер (инвентарный) здания, сооружения, объекта незавершенного строительства	—
3	Кадастровый номер земельного участка (земельных участков), в границах которого (которых) расположены здание, сооружение, объект незавершенного строительства	56:04:0501001:61
4	Уникальный учетный номер кадастрового квартала, в границах которого расположены здание, сооружение, объект незавершенного строительства	56:04:0501001
5.	Адрес здания, сооружения, объекта незавершенного строительства	—

КАРТА-ПЛАН ТЕРРИТОРИИ

Описание местоположения зданий, сооружений, объектов незавершенного строительства на земельном участке

1	2	3
5.1.	Сведения о местоположении здания, сооружения, объекта незавершенного строительства (при отсутствии адреса) в структурированном в соответствии с федеральной информационной адресной системой виде	Оренбургская область, Александровский р-н, с Ждановка, ул Кирова, д 71
5.2.	Дополнительные сведения о местоположении	—
6	Иные сведения	—

3. Пояснения к сведениям об объекте недвижимости с кадастровым номером 56:04:0501001:990 :

1.

1. Сведения о характерных точках контура объекта недвижимости с кадастровым номером 56:04:0501001:992

Система координат МСК-субъект 56							Зона № 2	
Обозначение характерных точек контура	Содержатся в Едином государственном реестре недвижимости			Определены в ходе выполнения комплексных кадастровых работ			Метод определения координат	Формулы, примененные для расчета средней квадратической погрешности определения координат характерных точек границ (M _t), с подставленными в такие формулы значениями и итоговые (вычисленные) значения M _t , м
	Координаты, м		Радиус, м	Координаты, м		Радиус, м		
	X	Y	R	X	Y	R		
1	2	3	4	5	6	7	8	9
н12020	—	—	—	499557,74	2257039,5 3	—	Метод спутниковых геодезических измерений (определений)	$M_t = \sqrt{m_0^2 + m_1^2} = \sqrt{0,04^2 + 0,09^2} = 0,10$
н12030	—	—	—	499556,83	2257044,6 8	—	Метод спутниковых геодезических измерений (определений)	$M_t = \sqrt{m_0^2 + m_1^2} = \sqrt{0,04^2 + 0,09^2} = 0,10$
н12040	—	—	—	499559,41	2257045,1 4	—	Метод спутниковых геодезических измерений (определений)	$M_t = \sqrt{m_0^2 + m_1^2} = \sqrt{0,04^2 + 0,09^2} = 0,10$

КАРТА-ПЛАН ТЕРРИТОРИИ

Описание местоположения зданий, сооружений, объектов незавершенного строительства на земельном участке

н12050	—	—	—	499558,58	2257049,8 1	—	Метод спутниковых геодезических измерений (определений)	$M_t = \sqrt{m_0^2 + m_1^2} = \sqrt{0,04^2 + 0,09^2} = 0,10$
н12060	—	—	—	499556,21	2257049,3 9	—	Метод спутниковых геодезических измерений (определений)	$M_t = \sqrt{m_0^2 + m_1^2} = \sqrt{0,04^2 + 0,09^2} = 0,10$
н12070	—	—	—	499555,12	2257055,5 6	—	Метод спутниковых геодезических измерений (определений)	$M_t = \sqrt{m_0^2 + m_1^2} = \sqrt{0,04^2 + 0,09^2} = 0,10$
н12080	—	—	—	499548,64	2257054,4 1	—	Метод спутниковых геодезических измерений (определений)	$M_t = \sqrt{m_0^2 + m_1^2} = \sqrt{0,04^2 + 0,09^2} = 0,10$
н12090	—	—	—	499551,48	2257038,4 2	—	Метод спутниковых геодезических измерений (определений)	$M_t = \sqrt{m_0^2 + m_1^2} = \sqrt{0,04^2 + 0,09^2} = 0,10$
н12020	—	—	—	499557,74	2257039,5 3	—	Метод спутниковых геодезических измерений (определений)	$M_t = \sqrt{m_0^2 + m_1^2} = \sqrt{0,04^2 + 0,09^2} = 0,10$

2. Сведения о характеристиках объекта недвижимости с кадастровым номером 56:04:0501001:992

№ п/п	Наименование характеристики	Значение характеристики
1	2	3
1	Вид объекта недвижимости	здание

КАРТА-ПЛАН ТЕРРИТОРИИ

Описание местоположения зданий, сооружений, объектов незавершенного строительства на земельном участке

1	2	3
2	Ранее присвоенный государственный учетный номер (инвентарный) здания, сооружения, объекта незавершенного строительства	—
3	Кадастровый номер земельного участка (земельных участков), в границах которого (которых) расположены здание, сооружение, объект незавершенного строительства	56:04:0501001:431
4	Уникальный учетный номер кадастрового квартала, в границах которого расположены здание, сооружение, объект незавершенного строительства	56:04:0501001
5.	Адрес здания, сооружения, объекта незавершенного строительства	—
5.1.	Сведения о местоположении здания, сооружения, объекта незавершенного строительства (при отсутствии адреса) в структурированном в соответствии с федеральной информационной адресной системой виде	Оренбургская область, р-н Александровский, с Ждановка, ул Ленина, д 88
5.2.	Дополнительные сведения о местоположении	—
6	Иные сведения	—

3. Пояснения к сведениям об объекте недвижимости с кадастровым номером 56:04:0501001:992 :

1.

1. Сведения о характерных точках контура объекта недвижимости с кадастровым номером 56:04:0501001:993

Система координат МСК-субъект 56

Зона № 2

Обозначение характерных точек контура	Содержатся в Едином государственном реестре недвижимости			Определены в ходе выполнения комплексных кадастровых работ			Метод определения координат	Формулы, примененные для расчета средней квадратической погрешности определения координат характерных точек границ (M_t), с подставленными в такие формулы значениями и итоговые (вычисленные) значения M_t , м
	Координаты, м		Радиус, м	Координаты, м		Радиус, м		
	X	Y	R	X	Y	R		
1	2	3	4	5	6	7	8	9
н6640	—	—	—	499319,49	2257547,9 3	—	Метод спутниковых геодезических измерений (определений)	$M_t = \sqrt{m_0^2 + m_1^2} = \sqrt{0,04^2 + 0,09^2} = 0,10$
н6650	—	—	—	499314,54	2257557,5 9	—	Метод спутниковых	$M_t = \sqrt{m_0^2 + m_1^2} = \sqrt{0,04^2 + 0,09^2} = 0,10$

КАРТА-ПЛАН ТЕРРИТОРИИ

Описание местоположения зданий, сооружений, объектов незавершенного строительства на земельном участке

							геодезических измерений (определений)	
н666О	—	—	—	499301,87	2257551,0 9	—	Метод спутниковых геодезических измерений (определений)	$M_t = \sqrt{m_0^2 + m_1^2} = \sqrt{0,04^2 + 0,09^2} = 0,10$
н667О	—	—	—	499303,44	2257548,0 3	—	Метод спутниковых геодезических измерений (определений)	$M_t = \sqrt{m_0^2 + m_1^2} = \sqrt{0,04^2 + 0,09^2} = 0,10$
н668О	—	—	—	499298,39	2257545,4 4	—	Метод спутниковых геодезических измерений (определений)	$M_t = \sqrt{m_0^2 + m_1^2} = \sqrt{0,04^2 + 0,09^2} = 0,10$
н669О	—	—	—	499301,77	2257538,8 4	—	Метод спутниковых геодезических измерений (определений)	$M_t = \sqrt{m_0^2 + m_1^2} = \sqrt{0,04^2 + 0,09^2} = 0,10$
н664О	—	—	—	499319,49	2257547,9 3	—	Метод спутниковых геодезических измерений (определений)	$M_t = \sqrt{m_0^2 + m_1^2} = \sqrt{0,04^2 + 0,09^2} = 0,10$

2. Сведения о характеристиках объекта недвижимости с кадастровым номером 56:04:0501001:993

№ п/п	Наименование характеристики	Значение характеристики
1	2	3
1	Вид объекта недвижимости	здание
2	Ранее присвоенный государственный учетный номер (инвентарный) здания, сооружения, объекта незавершенного строительства	—

КАРТА-ПЛАН ТЕРРИТОРИИ

Описание местоположения зданий, сооружений, объектов незавершенного строительства на земельном участке

1	2	3
3	Кадастровый номер земельного участка (земельных участков), в границах которого (которых) расположены здание, сооружение, объект незавершенного строительства	56:04:0501001:564
4	Уникальный учетный номер кадастрового квартала, в границах которого расположены здание, сооружение, объект незавершенного строительства	56:04:0501001
5.	Адрес здания, сооружения, объекта незавершенного строительства	—
5.1.	Сведения о местоположении здания, сооружения, объекта незавершенного строительства (при отсутствии адреса) в структурированном в соответствии с федеральной информационной адресной системой виде	Оренбургская область, р-н Александровский, с Ждановка, ул Первомайская, д 18
5.2.	Дополнительные сведения о местоположении	—
6	Иные сведения	—

3. Пояснения к сведениям об объекте недвижимости с кадастровым номером 56:04:0501001:993 :

1.	
----	--

1. Сведения о характерных точках контура объекта недвижимости с кадастровым номером 56:04:0501001:994

Система координат МСК-субъект 56							Зона № 2	
Обозначение характерных точек контура	Содержатся в Едином государственном реестре недвижимости			Определены в ходе выполнения комплексных кадастровых работ			Метод определения координат	Формулы, примененные для расчета средней квадратической погрешности определения координат характерных точек границ (M _t), с подставленными в такие формулы значениями и итоговые (вычисленные) значения M _t , м
	Координаты, м		Радиус, м	Координаты, м		Радиус, м		
	X	Y	R	X	Y	R		
1	2	3	4	5	6	7	8	9
н146О	—	—	—	498169,41	2257699,4 2	—	Метод спутниковых геодезических измерений (определений)	$M_t = \sqrt{m_0^2 + m_1^2} = \sqrt{0,04^2 + 0,09^2} = 0,10$
н147О	—	—	—	498178,23	2257703,3 8	—	Метод спутниковых геодезических	$M_t = \sqrt{m_0^2 + m_1^2} = \sqrt{0,04^2 + 0,09^2} = 0,10$

КАРТА-ПЛАН ТЕРРИТОРИИ

Описание местоположения зданий, сооружений, объектов незавершенного строительства на земельном участке

							измерений (определений)	
н1480	—	—	—	498177,20	2257705,6 6	—	Метод спутниковых геодезических измерений (определений)	$M_t = \sqrt{m_0^2 + m_1^2} = \sqrt{0,04^2 + 0,09^2} = 0,10$
н1490	—	—	—	498182,96	2257708,2 4	—	Метод спутниковых геодезических измерений (определений)	$M_t = \sqrt{m_0^2 + m_1^2} = \sqrt{0,04^2 + 0,09^2} = 0,10$
н1500	—	—	—	498180,20	2257714,3 8	—	Метод спутниковых геодезических измерений (определений)	$M_t = \sqrt{m_0^2 + m_1^2} = \sqrt{0,04^2 + 0,09^2} = 0,10$
н1510	—	—	—	498165,71	2257707,9 2	—	Метод спутниковых геодезических измерений (определений)	$M_t = \sqrt{m_0^2 + m_1^2} = \sqrt{0,04^2 + 0,09^2} = 0,10$
н1460	—	—	—	498169,41	2257699,4 2	—	Метод спутниковых геодезических измерений (определений)	$M_t = \sqrt{m_0^2 + m_1^2} = \sqrt{0,04^2 + 0,09^2} = 0,10$

2. Сведения о характеристиках объекта недвижимости с кадастровым номером 56:04:0501001:994

№ п/п	Наименование характеристики	Значение характеристики
1	2	3
1	Вид объекта недвижимости	здание
2	Ранее присвоенный государственный учетный номер (инвентарный) здания, сооружения, объекта незавершенного строительства	—

КАРТА-ПЛАН ТЕРРИТОРИИ

Описание местоположения зданий, сооружений, объектов незавершенного строительства на земельном участке

1	2	3
3	Кадастровый номер земельного участка (земельных участков), в границах которого (которых) расположены здание, сооружение, объект незавершенного строительства	—
4	Уникальный учетный номер кадастрового квартала, в границах которого расположены здание, сооружение, объект незавершенного строительства	56:04:0501001
5.	Адрес здания, сооружения, объекта незавершенного строительства	—
5.1.	Сведения о местоположении здания, сооружения, объекта незавершенного строительства (при отсутствии адреса) в структурированном в соответствии с федеральной информационной адресной системой виде	Оренбургская область, Александровский р-н, с Ждановка, ул Советская, д 31
5.2.	Дополнительные сведения о местоположении	—
6	Иные сведения	—

3. Пояснения к сведениям об объекте недвижимости с кадастровым номером 56:04:0501001:994 :

1.	
----	--

1. Сведения о характерных точках контура объекта недвижимости с кадастровым номером 56:04:0501001:995

Система координат МСК-субъект 56							Зона № 2	
Обозначение характерных точек контура	Содержатся в Едином государственном реестре недвижимости			Определены в ходе выполнения комплексных кадастровых работ			Метод определения координат	Формулы, примененные для расчета средней квадратической погрешности определения координат характерных точек границ (M _t), с подставленными в такие формулы значениями и итоговые (вычисленные) значения M _t , м
	Координаты, м		Радиус, м	Координаты, м		Радиус, м		
	X	Y	R	X	Y	R		
1	2	3	4	5	6	7	8	9
н1061О	—	—	—	498354,42	2256311,5 6	—	Метод спутниковых геодезических измерений (определений)	$M_t = \sqrt{m_0^2 + m_1^2} = \sqrt{0,04^2 + 0,09^2} = 0,10$
н1062О	—	—	—	498353,43	2256313,7 3	—	Метод спутниковых геодезических	$M_t = \sqrt{m_0^2 + m_1^2} = \sqrt{0,04^2 + 0,09^2} = 0,10$

КАРТА-ПЛАН ТЕРРИТОРИИ

Описание местоположения зданий, сооружений, объектов незавершенного строительства на земельном участке

							измерений (определений)	
н1063О	—	—	—	498356,62	2256315,1 9	—	Метод спутниковых геодезических измерений (определений)	$M_t = \sqrt{m_0^2 + m_1^2} = \sqrt{0,04^2 + 0,09^2} = 0,10$
н1064О	—	—	—	498353,90	2256321,1 8	—	Метод спутниковых геодезических измерений (определений)	$M_t = \sqrt{m_0^2 + m_1^2} = \sqrt{0,04^2 + 0,09^2} = 0,10$
н1065О	—	—	—	498347,17	2256318,1 2	—	Метод спутниковых геодезических измерений (определений)	$M_t = \sqrt{m_0^2 + m_1^2} = \sqrt{0,04^2 + 0,09^2} = 0,10$
н1066О	—	—	—	498339,08	2256314,4 4	—	Метод спутниковых геодезических измерений (определений)	$M_t = \sqrt{m_0^2 + m_1^2} = \sqrt{0,04^2 + 0,09^2} = 0,10$
н1067О	—	—	—	498342,80	2256306,2 7	—	Метод спутниковых геодезических измерений (определений)	$M_t = \sqrt{m_0^2 + m_1^2} = \sqrt{0,04^2 + 0,09^2} = 0,10$
н1061О	—	—	—	498354,42	2256311,5 6	—	Метод спутниковых геодезических измерений (определений)	$M_t = \sqrt{m_0^2 + m_1^2} = \sqrt{0,04^2 + 0,09^2} = 0,10$

КАРТА-ПЛАН ТЕРРИТОРИИ

Описание местоположения зданий, сооружений, объектов незавершенного строительства на земельном участке

2. Сведения о характеристиках объекта недвижимости с кадастровым номером 56:04:0501001:995		
№ п/п	Наименование характеристики	Значение характеристики
1	2	3
1	Вид объекта недвижимости	здание
2	Ранее присвоенный государственный учетный номер (инвентарный) здания, сооружения, объекта незавершенного строительства	—
3	Кадастровый номер земельного участка (земельных участков), в границах которого (которых) расположены здание, сооружение, объект незавершенного строительства	56:04:0501001:790
4	Уникальный учетный номер кадастрового квартала, в границах которого расположены здание, сооружение, объект незавершенного строительства	56:04:0501001
5.	Адрес здания, сооружения, объекта незавершенного строительства	—
5.1.	Сведения о местоположении здания, сооружения, объекта незавершенного строительства (при отсутствии адреса) в структурированном в соответствии с федеральной информационной адресной системой виде	Оренбургская область, р-н Александровский, с Ждановка, ул Кирова, д 97
5.2.	Дополнительные сведения о местоположении	—
6	Иные сведения	—

3. Пояснения к сведениям об объекте недвижимости с кадастровым номером 56:04:0501001:995 :

1.	
----	--

1. Сведения о характерных точках контура объекта недвижимости с кадастровым номером 56:04:0501001:996

Система координат МСК-субъект 56							Зона № 2	
Обозначение характерных точек контура	Содержатся в Едином государственном реестре недвижимости			Определены в ходе выполнения комплексных кадастровых работ			Метод определения координат	Формулы, примененные для расчета средней квадратической погрешности определения координат характерных точек границ (M _t), с подставленными в такие формулы значениями и итоговые (вычисленные) значения M _t , м
	Координаты, м		Радиус, м	Координаты, м		Радиус, м		
	X	Y	R	X	Y	R		
1	2	3	4	5	6	7	8	9
н1003О	—	—	—	498482,36	2256025,16	—	Метод спутниковых геодезических	$M_t = \sqrt{m_0^2 + m_1^2} = \sqrt{0,04^2 + 0,09^2} = 0,10$

КАРТА-ПЛАН ТЕРРИТОРИИ

Описание местоположения зданий, сооружений, объектов незавершенного строительства на земельном участке

							измерений (определений)	
н1004О	—	—	—	498478,82	2256033,4 6	—	Метод спутниковых геодезических измерений (определений)	$M_t = \sqrt{m_0^2 + m_1^2} = \sqrt{0,04^2 + 0,09^2} = 0,10$
н1005О	—	—	—	498474,78	2256031,7 4	—	Метод спутниковых геодезических измерений (определений)	$M_t = \sqrt{m_0^2 + m_1^2} = \sqrt{0,04^2 + 0,09^2} = 0,10$
н1006О	—	—	—	498473,25	2256035,3 0	—	Метод спутниковых геодезических измерений (определений)	$M_t = \sqrt{m_0^2 + m_1^2} = \sqrt{0,04^2 + 0,09^2} = 0,10$
н1007О	—	—	—	498469,80	2256033,8 2	—	Метод спутниковых геодезических измерений (определений)	$M_t = \sqrt{m_0^2 + m_1^2} = \sqrt{0,04^2 + 0,09^2} = 0,10$
н1008О	—	—	—	498471,32	2256030,2 8	—	Метод спутниковых геодезических измерений (определений)	$M_t = \sqrt{m_0^2 + m_1^2} = \sqrt{0,04^2 + 0,09^2} = 0,10$
н1009О	—	—	—	498467,25	2256028,5 4	—	Метод спутниковых геодезических измерений (определений)	$M_t = \sqrt{m_0^2 + m_1^2} = \sqrt{0,04^2 + 0,09^2} = 0,10$
н1010О	—	—	—	498465,73	2256032,1 0	—	Метод спутниковых геодезических измерений (определений)	$M_t = \sqrt{m_0^2 + m_1^2} = \sqrt{0,04^2 + 0,09^2} = 0,10$

КАРТА-ПЛАН ТЕРРИТОРИИ

Описание местоположения зданий, сооружений, объектов незавершенного строительства на земельном участке

							измерений (определений)	
н10110	—	—	—	498458,02	2256028,7 4	—	Метод спутниковых геодезических измерений (определений)	$M_t = \sqrt{m_0^2 + m_1^2} = \sqrt{0,04^2 + 0,09^2} = 0,10$
н10120	—	—	—	498462,96	2256016,8 7	—	Метод спутниковых геодезических измерений (определений)	$M_t = \sqrt{m_0^2 + m_1^2} = \sqrt{0,04^2 + 0,09^2} = 0,10$
н10030	—	—	—	498482,36	2256025,1 6	—	Метод спутниковых геодезических измерений (определений)	$M_t = \sqrt{m_0^2 + m_1^2} = \sqrt{0,04^2 + 0,09^2} = 0,10$

2. Сведения о характеристиках объекта недвижимости с кадастровым номером 56:04:0501001:996

№ п/п	Наименование характеристики	Значение характеристики
1	2	3
1	Вид объекта недвижимости	здание
2	Ранее присвоенный государственный учетный номер (инвентарный) здания, сооружения, объекта незавершенного строительства	—
3	Кадастровый номер земельного участка (земельных участков), в границах которого (которых) расположены здание, сооружение, объект незавершенного строительства	56:04:0501001:57
4	Уникальный учетный номер кадастрового квартала, в границах которого расположены здание, сооружение, объект незавершенного строительства	56:04:0501001
5.	Адрес здания, сооружения, объекта незавершенного строительства	—
5.1.	Сведения о местоположении здания, сооружения, объекта незавершенного строительства (при отсутствии адреса) в структурированном в соответствии с федеральной информационной адресной системой виде	Оренбургская область, р-н Александровский, с Ждановка, ул Кирова, д 119
5.2.	Дополнительные сведения о местоположении	—
6	Иные сведения	—

КАРТА-ПЛАН ТЕРРИТОРИИ

Описание местоположения зданий, сооружений, объектов незавершенного строительства на земельном участке

3. Пояснения к сведениям об объекте недвижимости с кадастровым номером 56:04:0501001:996 :

1.

1. Сведения о характерных точках контура объекта недвижимости с кадастровым номером 56:04:0501001:997

Система координат МСК-субъект 56

Зона № 2

Обозначение характерных точек контура	Содержатся в Едином государственном реестре недвижимости			Определены в ходе выполнения комплексных кадастровых работ			Метод определения координат	Формулы, примененные для расчета средней квадратической погрешности определения координат характерных точек границ (M_t), с подставленными в такие формулы значениями и итоговые (вычисленные) значения M_t , м
	Координаты, м		Радиус, м	Координаты, м		Радиус, м		
	X	Y	R	X	Y	R		
1	2	3	4	5	6	7	8	9
н496О	—	—	—	498830,59	2257338,8 2	—	Метод спутниковых геодезических измерений (определений)	$M_t = \sqrt{m_0^2 + m_1^2} = \sqrt{0,04^2 + 0,09^2} = 0,10$
н497О	—	—	—	498837,34	2257341,5 1	—	Метод спутниковых геодезических измерений (определений)	$M_t = \sqrt{m_0^2 + m_1^2} = \sqrt{0,04^2 + 0,09^2} = 0,10$
н498О	—	—	—	498838,20	2257339,3 7	—	Метод спутниковых геодезических измерений (определений)	$M_t = \sqrt{m_0^2 + m_1^2} = \sqrt{0,04^2 + 0,09^2} = 0,10$
н499О	—	—	—	498851,36	2257344,6 3	—	Метод спутниковых геодезических измерений (определений)	$M_t = \sqrt{m_0^2 + m_1^2} = \sqrt{0,04^2 + 0,09^2} = 0,10$
н500О	—	—	—	498847,60	2257354,0 2	—	Метод спутниковых геодезических измерений (определений)	$M_t = \sqrt{m_0^2 + m_1^2} = \sqrt{0,04^2 + 0,09^2} = 0,10$

КАРТА-ПЛАН ТЕРРИТОРИИ

Описание местоположения зданий, сооружений, объектов незавершенного строительства на земельном участке

							измерений (определений)	
н501О	—	—	—	498827,70	2257346,0 7	—	Метод спутниковых геодезических измерений (определений)	$M_t = \sqrt{m_0^2 + m_1^2} = \sqrt{0,04^2 + 0,09^2} = 0,10$
н496О	—	—	—	498830,59	2257338,8 2	—	Метод спутниковых геодезических измерений (определений)	$M_t = \sqrt{m_0^2 + m_1^2} = \sqrt{0,04^2 + 0,09^2} = 0,10$

2. Сведения о характеристиках объекта недвижимости с кадастровым номером 56:04:0501001:997

№ п/п	Наименование характеристики	Значение характеристики
1	2	3
1	Вид объекта недвижимости	здание
2	Ранее присвоенный государственный учетный номер (инвентарный) здания, сооружения, объекта незавершенного строительства	—
3	Кадастровый номер земельного участка (земельных участков), в границах которого (которых) расположены здание, сооружение, объект незавершенного строительства	56:04:0501001:65
4	Уникальный учетный номер кадастрового квартала, в границах которого расположены здание, сооружение, объект незавершенного строительства	56:04:0501001
5.	Адрес здания, сооружения, объекта незавершенного строительства	—
5.1.	Сведения о местоположении здания, сооружения, объекта незавершенного строительства (при отсутствии адреса) в структурированном в соответствии с федеральной информационной адресной системой виде	Оренбургская область, Александровский р-н, с Ждановка, ул Комсомольская, д 8
5.2.	Дополнительные сведения о местоположении	—
6	Иные сведения	—

3. Пояснения к сведениям об объекте недвижимости с кадастровым номером 56:04:0501001:997 :

1.	
----	--

1. Сведения о характерных точках контура объекта недвижимости с кадастровым номером 56:04:0501001:999

КАРТА-ПЛАН ТЕРРИТОРИИ

Описание местоположения зданий, сооружений, объектов незавершенного строительства на земельном участке

Система координат МСК-субъект 56							Зона № 2	
Обозначение характерных точек контура	Содержатся в Едином государственном реестре недвижимости			Определены в ходе выполнения комплексных кадастровых работ			Метод определения координат	Формулы, примененные для расчета средней квадратической погрешности определения координат характерных точек границ (M _t), с подставленными в такие формулы значениями и итоговые (вычисленные) значения M _t , м
	Координаты, м		Радиус, м	Координаты, м		Радиус, м		
	X	Y	R	X	Y	R		
1	2	3	4	5	6	7	8	9
н5630	—	—	—	498980,94	2257649,5 1	—	Метод спутниковых геодезических измерений (определений)	$M_t = \sqrt{m_0^2 + m_1^2} = \sqrt{0,04^2 + 0,09^2} = 0,10$
н5640	—	—	—	498992,50	2257655,1 3	—	Метод спутниковых геодезических измерений (определений)	$M_t = \sqrt{m_0^2 + m_1^2} = \sqrt{0,04^2 + 0,09^2} = 0,10$
н5650	—	—	—	498987,55	2257665,3 1	—	Метод спутниковых геодезических измерений (определений)	$M_t = \sqrt{m_0^2 + m_1^2} = \sqrt{0,04^2 + 0,09^2} = 0,10$
н5660	—	—	—	498969,31	2257656,4 5	—	Метод спутниковых геодезических измерений (определений)	$M_t = \sqrt{m_0^2 + m_1^2} = \sqrt{0,04^2 + 0,09^2} = 0,10$
н5670	—	—	—	498972,67	2257649,5 5	—	Метод спутниковых геодезических измерений (определений)	$M_t = \sqrt{m_0^2 + m_1^2} = \sqrt{0,04^2 + 0,09^2} = 0,10$
н5680	—	—	—	498979,34	2257652,7 9	—	Метод спутниковых геодезических измерений (определений)	$M_t = \sqrt{m_0^2 + m_1^2} = \sqrt{0,04^2 + 0,09^2} = 0,10$

КАРТА-ПЛАН ТЕРРИТОРИИ

Описание местоположения зданий, сооружений, объектов незавершенного строительства на земельном участке

							измерений (определений)	
н5630	—	—	—	498980,94	2257649,5 1	—	Метод спутниковых геодезических измерений (определений)	$M_t = \sqrt{m_0^2 + m_1^2} = \sqrt{0,04^2 + 0,09^2} = 0,10$

2. Сведения о характеристиках объекта недвижимости с кадастровым номером 56:04:0501001:999

№ п/п	Наименование характеристики	Значение характеристики
1	2	3
1	Вид объекта недвижимости	здание
2	Ранее присвоенный государственный учетный номер (инвентарный) здания, сооружения, объекта незавершенного строительства	—
3	Кадастровый номер земельного участка (земельных участков), в границах которого (которых) расположены здание, сооружение, объект незавершенного строительства	56:04:0501001:508
4	Уникальный учетный номер кадастрового квартала, в границах которого расположены здание, сооружение, объект незавершенного строительства	56:04:0501001
5.	Адрес здания, сооружения, объекта незавершенного строительства	—
5.1.	Сведения о местоположении здания, сооружения, объекта незавершенного строительства (при отсутствии адреса) в структурированном в соответствии с федеральной информационной адресной системой виде	Оренбургская область, р-н Александровский, с Ждановка, ул Молодежная, д 30
5.2.	Дополнительные сведения о местоположении	—
6	Иные сведения	—

3. Пояснения к сведениям об объекте недвижимости с кадастровым номером 56:04:0501001:999 :

1.	
----	--

1. Сведения о характерных точках контура объекта недвижимости с кадастровым номером 56:04:0501001:1000

Система координат МСК-субъект 56

Зона № 2

КАРТА-ПЛАН ТЕРРИТОРИИ

Описание местоположения зданий, сооружений, объектов незавершенного строительства на земельном участке

Обозначение характерных точек контура	Содержатся в Едином государственном реестре недвижимости			Определены в ходе выполнения комплексных кадастровых работ			Метод определения координат	Формулы, примененные для расчета средней квадратической погрешности определения координат характерных точек границ (M _t), с подставленными в такие формулы значениями и итоговые (вычисленные) значения M _t , м
	Координаты, м		Радиус, м	Координаты, м		Радиус, м		
	X	Y	R	X	Y	R		
1	2	3	4	5	6	7	8	9
н6370	—	—	—	498793,24	2258061,5 1	—	Метод спутниковых геодезических измерений (определений)	$M_t = \sqrt{m_0^2 + m_1^2} = \sqrt{0,04^2 + 0,09^2} = 0,10$
н6380	—	—	—	498788,59	2258071,1 7	—	Метод спутниковых геодезических измерений (определений)	$M_t = \sqrt{m_0^2 + m_1^2} = \sqrt{0,04^2 + 0,09^2} = 0,10$
н6390	—	—	—	498775,93	2258065,0 8	—	Метод спутниковых геодезических измерений (определений)	$M_t = \sqrt{m_0^2 + m_1^2} = \sqrt{0,04^2 + 0,09^2} = 0,10$
н6400	—	—	—	498777,32	2258062,1 9	—	Метод спутниковых геодезических измерений (определений)	$M_t = \sqrt{m_0^2 + m_1^2} = \sqrt{0,04^2 + 0,09^2} = 0,10$
н6410	—	—	—	498771,85	2258059,5 7	—	Метод спутниковых геодезических измерений (определений)	$M_t = \sqrt{m_0^2 + m_1^2} = \sqrt{0,04^2 + 0,09^2} = 0,10$
н6420	—	—	—	498775,12	2258052,7 9	—	Метод спутниковых геодезических измерений (определений)	$M_t = \sqrt{m_0^2 + m_1^2} = \sqrt{0,04^2 + 0,09^2} = 0,10$

КАРТА-ПЛАН ТЕРРИТОРИИ

Описание местоположения зданий, сооружений, объектов незавершенного строительства на земельном участке

							измерений (определений)	
н6370	—	—	—	498793,24	2258061,5 1	—	Метод спутниковых геодезических измерений (определений)	$M_t = \sqrt{m_0^2 + m_1^2} = \sqrt{0,04^2 + 0,09^2} = 0,10$

2. Сведения о характеристиках объекта недвижимости с кадастровым номером 56:04:0501001:1000

№ п/п	Наименование характеристики	Значение характеристики
1	2	3
1	Вид объекта недвижимости	здание
2	Ранее присвоенный государственный учетный номер (инвентарный) здания, сооружения, объекта незавершенного строительства	—
3	Кадастровый номер земельного участка (земельных участков), в границах которого (которых) расположены здание, сооружение, объект незавершенного строительства	56:04:0501001:526
4	Уникальный учетный номер кадастрового квартала, в границах которого расположены здание, сооружение, объект незавершенного строительства	56:04:0501001
5.	Адрес здания, сооружения, объекта незавершенного строительства	—
5.1.	Сведения о местоположении здания, сооружения, объекта незавершенного строительства (при отсутствии адреса) в структурированном в соответствии с федеральной информационной адресной системой виде	Оренбургская область, р-н Александровский, с. Ждановка, ул. Молодежная, д. 58
5.2.	Дополнительные сведения о местоположении	—
6	Иные сведения	—

3. Пояснения к сведениям об объекте недвижимости с кадастровым номером 56:04:0501001:1000 :

1.	
----	--

1. Сведения о характерных точках контура объекта недвижимости с кадастровым номером 56:04:0501001:1005

Система координат МСК-субъект 56

Зона № 2

КАРТА-ПЛАН ТЕРРИТОРИИ

Описание местоположения зданий, сооружений, объектов незавершенного строительства на земельном участке

Обозначение характерных точек контура	Содержатся в Едином государственном реестре недвижимости			Определены в ходе выполнения комплексных кадастровых работ			Метод определения координат	Формулы, примененные для расчета средней квадратической погрешности определения координат характерных точек границ (M _t), с подставленными в такие формулы значениями и итоговые (вычисленные) значения M _t , м
	Координаты, м		Радиус, м	Координаты, м		Радиус, м		
	X	Y	R	X	Y	R		
1	2	3	4	5	6	7	8	9
н11470	—	—	—	498491,93	2257697,0 4	—	Метод спутниковых геодезических измерений (определений)	$M_t = \sqrt{m_0^2 + m_1^2} = \sqrt{0,04^2 + 0,09^2} = 0,10$
н11480	—	—	—	498483,18	2257717,4 6	—	Метод спутниковых геодезических измерений (определений)	$M_t = \sqrt{m_0^2 + m_1^2} = \sqrt{0,04^2 + 0,09^2} = 0,10$
н11490	—	—	—	498476,50	2257714,5 9	—	Метод спутниковых геодезических измерений (определений)	$M_t = \sqrt{m_0^2 + m_1^2} = \sqrt{0,04^2 + 0,09^2} = 0,10$
н11500	—	—	—	498476,66	2257714,2 3	—	Метод спутниковых геодезических измерений (определений)	$M_t = \sqrt{m_0^2 + m_1^2} = \sqrt{0,04^2 + 0,09^2} = 0,10$
н11510	—	—	—	498473,98	2257713,0 8	—	Метод спутниковых геодезических измерений (определений)	$M_t = \sqrt{m_0^2 + m_1^2} = \sqrt{0,04^2 + 0,09^2} = 0,10$
н11520	—	—	—	498479,87	2257699,3 4	—	Метод спутниковых геодезических измерений (определений)	$M_t = \sqrt{m_0^2 + m_1^2} = \sqrt{0,04^2 + 0,09^2} = 0,10$

КАРТА-ПЛАН ТЕРРИТОРИИ

Описание местоположения зданий, сооружений, объектов незавершенного строительства на земельном участке

							измерений (определений)	
н11530	—	—	—	498482,64	2257700,5 2	—	Метод спутниковых геодезических измерений (определений)	$M_t = \sqrt{m_0^2 + m_1^2} = \sqrt{0,04^2 + 0,09^2} = 0,10$
н11540	—	—	—	498485,34	2257694,2 2	—	Метод спутниковых геодезических измерений (определений)	$M_t = \sqrt{m_0^2 + m_1^2} = \sqrt{0,04^2 + 0,09^2} = 0,10$
н11470	—	—	—	498491,93	2257697,0 4	—	Метод спутниковых геодезических измерений (определений)	$M_t = \sqrt{m_0^2 + m_1^2} = \sqrt{0,04^2 + 0,09^2} = 0,10$

2. Сведения о характеристиках объекта недвижимости с кадастровым номером 56:04:0501001:1005

№ п/п	Наименование характеристики	Значение характеристики
1	2	3
1	Вид объекта недвижимости	здание
2	Ранее присвоенный государственный учетный номер (инвентарный) здания, сооружения, объекта незавершенного строительства	—
3	Кадастровый номер земельного участка (земельных участков), в границах которого (которых) расположены здание, сооружение, объект незавершенного строительства	56:04:0501001:640
4	Уникальный учетный номер кадастрового квартала, в границах которого расположены здание, сооружение, объект незавершенного строительства	56:04:0501001
5.	Адрес здания, сооружения, объекта незавершенного строительства	—
5.1.	Сведения о местоположении здания, сооружения, объекта незавершенного строительства (при отсутствии адреса) в структурированном в соответствии с федеральной информационной адресной системой виде	Оренбургская область, Александровский р-н, с Ждановка, ул Черемушки, д 25
5.2.	Дополнительные сведения о местоположении	—
6	Иные сведения	—

КАРТА-ПЛАН ТЕРРИТОРИИ

Описание местоположения зданий, сооружений, объектов незавершенного строительства на земельном участке

3. Пояснения к сведениям об объекте недвижимости с кадастровым номером 56:04:0501001:1005 :

1.

1. Сведения о характерных точках контура объекта недвижимости с кадастровым номером 56:04:0501001:1006

Система координат МСК-субъект 56

Зона № 2

Обозначение характерных точек контура	Содержатся в Едином государственном реестре недвижимости			Определены в ходе выполнения комплексных кадастровых работ			Метод определения координат	Формулы, примененные для расчета средней квадратической погрешности определения координат характерных точек границ (M_t), с подставленными в такие формулы значениями и итоговые (вычисленные) значения M_t , м
	Координаты, м		Радиус, м	Координаты, м		Радиус, м		
	X	Y	R	X	Y	R		
1	2	3	4	5	6	7	8	9
н10920	—	—	—	498236,01	2256594,5 8	—	Метод спутниковых геодезических измерений (определений)	$M_t = \sqrt{m_0^2 + m_1^2} = \sqrt{0,04^2 + 0,09^2} = 0,10$
н10930	—	—	—	498233,15	2256601,0 1	—	Метод спутниковых геодезических измерений (определений)	$M_t = \sqrt{m_0^2 + m_1^2} = \sqrt{0,04^2 + 0,09^2} = 0,10$
н10940	—	—	—	498226,49	2256598,0 1	—	Метод спутниковых геодезических измерений (определений)	$M_t = \sqrt{m_0^2 + m_1^2} = \sqrt{0,04^2 + 0,09^2} = 0,10$
н10950	—	—	—	498225,43	2256600,3 4	—	Метод спутниковых геодезических измерений (определений)	$M_t = \sqrt{m_0^2 + m_1^2} = \sqrt{0,04^2 + 0,09^2} = 0,10$
н10960	—	—	—	498213,63	2256594,9 8	—	Метод спутниковых геодезических измерений (определений)	$M_t = \sqrt{m_0^2 + m_1^2} = \sqrt{0,04^2 + 0,09^2} = 0,10$

КАРТА-ПЛАН ТЕРРИТОРИИ

Описание местоположения зданий, сооружений, объектов незавершенного строительства на земельном участке

							измерений (определений)	
н10970	—	—	—	498217,66	2256586,1 9	—	Метод спутниковых геодезических измерений (определений)	$M_t = \sqrt{m_0^2 + m_1^2} = \sqrt{0,04^2 + 0,09^2} = 0,10$
н10920	—	—	—	498236,01	2256594,5 8	—	Метод спутниковых геодезических измерений (определений)	$M_t = \sqrt{m_0^2 + m_1^2} = \sqrt{0,04^2 + 0,09^2} = 0,10$

2. Сведения о характеристиках объекта недвижимости с кадастровым номером 56:04:0501001:1006

№ п/п	Наименование характеристики	Значение характеристики
1	2	3
1	Вид объекта недвижимости	здание
2	Ранее присвоенный государственный учетный номер (инвентарный) здания, сооружения, объекта незавершенного строительства	—
3	Кадастровый номер земельного участка (земельных участков), в границах которого (которых) расположены здание, сооружение, объект незавершенного строительства	56:04:0501001:823
4	Уникальный учетный номер кадастрового квартала, в границах которого расположены здание, сооружение, объект незавершенного строительства	56:04:0501001
5.	Адрес здания, сооружения, объекта незавершенного строительства	—
5.1.	Сведения о местоположении здания, сооружения, объекта незавершенного строительства (при отсутствии адреса) в структурированном в соответствии с федеральной информационной адресной системой виде	Оренбургская область, р-н Александровский, с Ждановка, ул Кирова, д 77
5.2.	Дополнительные сведения о местоположении	—
6	Иные сведения	—

3. Пояснения к сведениям об объекте недвижимости с кадастровым номером 56:04:0501001:1006 :

1.	
----	--

1. Сведения о характерных точках контура объекта недвижимости с кадастровым номером 56:04:0501001:1007

КАРТА-ПЛАН ТЕРРИТОРИИ

Описание местоположения зданий, сооружений, объектов незавершенного строительства на земельном участке

Система координат МСК-субъект 56							Зона № 2	
Обозначение характерных точек контура	Содержатся в Едином государственном реестре недвижимости			Определены в ходе выполнения комплексных кадастровых работ			Метод определения координат	Формулы, примененные для расчета средней квадратической погрешности определения координат характерных точек границ (M_t), с подставленными в такие формулы значениями и итоговые (вычисленные) значения M_t , м
	Координаты, м		Радиус, м	Координаты, м		Радиус, м		
	X	Y	R	X	Y	R		
1	2	3	4	5	6	7	8	9
н6430	—	—	—	499431,78	2257335,3 0	—	Метод спутниковых геодезических измерений (определений)	$M_t = \sqrt{m_0^2 + m_1^2} = \sqrt{0,04^2 + 0,09^2} = 0,10$
н6440	—	—	—	499428,50	2257341,6 4	—	Метод спутниковых геодезических измерений (определений)	$M_t = \sqrt{m_0^2 + m_1^2} = \sqrt{0,04^2 + 0,09^2} = 0,10$
н6450	—	—	—	499424,52	2257339,5 8	—	Метод спутниковых геодезических измерений (определений)	$M_t = \sqrt{m_0^2 + m_1^2} = \sqrt{0,04^2 + 0,09^2} = 0,10$
н6460	—	—	—	499422,98	2257342,5 5	—	Метод спутниковых геодезических измерений (определений)	$M_t = \sqrt{m_0^2 + m_1^2} = \sqrt{0,04^2 + 0,09^2} = 0,10$
н6470	—	—	—	499422,84	2257342,8 2	—	Метод спутниковых геодезических измерений (определений)	$M_t = \sqrt{m_0^2 + m_1^2} = \sqrt{0,04^2 + 0,09^2} = 0,10$
н6480	—	—	—	499412,55	2257337,5 0	—	Метод спутниковых геодезических измерений (определений)	$M_t = \sqrt{m_0^2 + m_1^2} = \sqrt{0,04^2 + 0,09^2} = 0,10$

КАРТА-ПЛАН ТЕРРИТОРИИ

Описание местоположения зданий, сооружений, объектов незавершенного строительства на земельном участке

							измерений (определений)	
н6490	—	—	—	499414,02	2257334,6 4	—	Метод спутниковых геодезических измерений (определений)	$M_t = \sqrt{m_0^2 + m_1^2} = \sqrt{0,04^2 + 0,09^2} = 0,10$
н6500	—	—	—	499408,34	2257331,7 0	—	Метод спутниковых геодезических измерений (определений)	$M_t = \sqrt{m_0^2 + m_1^2} = \sqrt{0,04^2 + 0,09^2} = 0,10$
н6510	—	—	—	499411,83	2257324,9 7	—	Метод спутниковых геодезических измерений (определений)	$M_t = \sqrt{m_0^2 + m_1^2} = \sqrt{0,04^2 + 0,09^2} = 0,10$
н6430	—	—	—	499431,78	2257335,3 0	—	Метод спутниковых геодезических измерений (определений)	$M_t = \sqrt{m_0^2 + m_1^2} = \sqrt{0,04^2 + 0,09^2} = 0,10$

2. Сведения о характеристиках объекта недвижимости с кадастровым номером 56:04:0501001:1007

№ п/п	Наименование характеристики	Значение характеристики
1	2	3
1	Вид объекта недвижимости	здание
2	Ранее присвоенный государственный учетный номер (инвентарный) здания, сооружения, объекта незавершенного строительства	—
3	Кадастровый номер земельного участка (земельных участков), в границах которого (которых) расположены здание, сооружение, объект незавершенного строительства	56:04:0501001:575
4	Уникальный учетный номер кадастрового квартала, в границах которого расположены здание, сооружение, объект незавершенного строительства	56:04:0501001
5.	Адрес здания, сооружения, объекта незавершенного строительства	—

КАРТА-ПЛАН ТЕРРИТОРИИ

Описание местоположения зданий, сооружений, объектов незавершенного строительства на земельном участке

1	2	3
5.1.	Сведения о местоположении здания, сооружения, объекта незавершенного строительства (при отсутствии адреса) в структурированном в соответствии с федеральной информационной адресной системой виде	Оренбургская область, р-н Александровский, с Ждановка, ул Первомайская, д 2
5.2.	Дополнительные сведения о местоположении	—
6	Иные сведения	—

3. Пояснения к сведениям об объекте недвижимости с кадастровым номером 56:04:0501001:1007 :

1.

1. Сведения о характерных точках контура объекта недвижимости с кадастровым номером 56:04:0501001:1008

Система координат МСК-субъект 56							Зона № 2	
Обозначение характерных точек контура	Содержатся в Едином государственном реестре недвижимости			Определены в ходе выполнения комплексных кадастровых работ			Метод определения координат	Формулы, примененные для расчета средней квадратической погрешности определения координат характерных точек границ (M _t), с подставленными в такие формулы значениями и итоговые (вычисленные) значения M _t , м
	Координаты, м		Радиус, м	Координаты, м		Радиус, м		
	X	Y	R	X	Y	R		
1	2	3	4	5	6	7	8	9
н7240	—	—	—	499176,41	2257647,0 8	—	Метод спутниковых геодезических измерений (определений)	$M_t = \sqrt{m_0^2 + m_1^2} = \sqrt{0,04^2 + 0,09^2} = 0,10$
н7250	—	—	—	499174,74	2257650,3 5	—	Метод спутниковых геодезических измерений (определений)	$M_t = \sqrt{m_0^2 + m_1^2} = \sqrt{0,04^2 + 0,09^2} = 0,10$
н7260	—	—	—	499180,49	2257653,0 7	—	Метод спутниковых геодезических измерений (определений)	$M_t = \sqrt{m_0^2 + m_1^2} = \sqrt{0,04^2 + 0,09^2} = 0,10$

КАРТА-ПЛАН ТЕРРИТОРИИ

Описание местоположения зданий, сооружений, объектов незавершенного строительства на земельном участке

н727О	—	—	—	499177,03	2257659,9 8	—	Метод спутниковых геодезических измерений (определений)	$M_t = \sqrt{m_0^2 + m_1^2} = \sqrt{0,04^2 + 0,09^2} = 0,10$
н728О	—	—	—	499158,51	2257650,0 6	—	Метод спутниковых геодезических измерений (определений)	$M_t = \sqrt{m_0^2 + m_1^2} = \sqrt{0,04^2 + 0,09^2} = 0,10$
н729О	—	—	—	499163,66	2257640,0 2	—	Метод спутниковых геодезических измерений (определений)	$M_t = \sqrt{m_0^2 + m_1^2} = \sqrt{0,04^2 + 0,09^2} = 0,10$
н730О	—	—	—	499168,92	2257642,7 2	—	Метод спутниковых геодезических измерений (определений)	$M_t = \sqrt{m_0^2 + m_1^2} = \sqrt{0,04^2 + 0,09^2} = 0,10$
н731О	—	—	—	499168,71	2257643,1 3	—	Метод спутниковых геодезических измерений (определений)	$M_t = \sqrt{m_0^2 + m_1^2} = \sqrt{0,04^2 + 0,09^2} = 0,10$
н724О	—	—	—	499176,41	2257647,0 8	—	Метод спутниковых геодезических измерений (определений)	$M_t = \sqrt{m_0^2 + m_1^2} = \sqrt{0,04^2 + 0,09^2} = 0,10$

2. Сведения о характеристиках объекта недвижимости с кадастровым номером 56:04:0501001:1008

№ п/п	Наименование характеристики	Значение характеристики
1	2	3
1	Вид объекта недвижимости	здание

КАРТА-ПЛАН ТЕРРИТОРИИ

Описание местоположения зданий, сооружений, объектов незавершенного строительства на земельном участке

1	2	3
2	Ранее присвоенный государственный учетный номер (инвентарный) здания, сооружения, объекта незавершенного строительства	—
3	Кадастровый номер земельного участка (земельных участков), в границах которого (которых) расположены здание, сооружение, объект незавершенного строительства	56:04:0501001:557
4	Уникальный учетный номер кадастрового квартала, в границах которого расположены здание, сооружение, объект незавершенного строительства	56:04:0501001
5.	Адрес здания, сооружения, объекта незавершенного строительства	—
5.1.	Сведения о местоположении здания, сооружения, объекта незавершенного строительства (при отсутствии адреса) в структурированном в соответствии с федеральной информационной адресной системой виде	Оренбургская область, Александровский р-н, с. Ждановка, ул. Первомайская, д. 27
5.2.	Дополнительные сведения о местоположении	—
6	Иные сведения	—

3. Пояснения к сведениям об объекте недвижимости с кадастровым номером 56:04:0501001:1008 :

1.

1. Сведения о характерных точках контура объекта недвижимости с кадастровым номером 56:04:0501001:1009

Система координат МСК-субъект 56

Зона № 2

Обозначение характерных точек контура	Содержатся в Едином государственном реестре недвижимости			Определены в ходе выполнения комплексных кадастровых работ			Метод определения координат	Формулы, примененные для расчета средней квадратической погрешности определения координат характерных точек границ (M_t), с подставленными в такие формулы значениями и итоговые (вычисленные) значения M_t , м
	Координаты, м		Радиус, м	Координаты, м		Радиус, м		
	X	Y	R	X	Y	R		
1	2	3	4	5	6	7	8	9
н3890	—	—	—	498776,00	2257313,8 6	—	Метод спутниковых геодезических измерений (определений)	$M_t = \sqrt{m_0^2 + m_1^2} = \sqrt{0,04^2 + 0,09^2} = 0,10$
н3900	—	—	—	498772,67	2257321,7 0	—	Метод спутниковых	$M_t = \sqrt{m_0^2 + m_1^2} = \sqrt{0,04^2 + 0,09^2} = 0,10$

КАРТА-ПЛАН ТЕРРИТОРИИ

Описание местоположения зданий, сооружений, объектов незавершенного строительства на земельном участке

							геодезических измерений (определений)	
н391О	—	—	—	498752,44	2257313,3 5	—	Метод спутниковых геодезических измерений (определений)	$M_t = \sqrt{m_0^2 + m_1^2} = \sqrt{0,04^2 + 0,09^2} = 0,10$
н392О	—	—	—	498755,86	2257305,2 9	—	Метод спутниковых геодезических измерений (определений)	$M_t = \sqrt{m_0^2 + m_1^2} = \sqrt{0,04^2 + 0,09^2} = 0,10$
н389О	—	—	—	498776,00	2257313,8 6	—	Метод спутниковых геодезических измерений (определений)	$M_t = \sqrt{m_0^2 + m_1^2} = \sqrt{0,04^2 + 0,09^2} = 0,10$

2. Сведения о характеристиках объекта недвижимости с кадастровым номером 56:04:0501001:1009

№ п/п	Наименование характеристики	Значение характеристики
1	2	3
1	Вид объекта недвижимости	здание
2	Ранее присвоенный государственный учетный номер (инвентарный) здания, сооружения, объекта незавершенного строительства	—
3	Кадастровый номер земельного участка (земельных участков), в границах которого (которых) расположены здание, сооружение, объект незавершенного строительства	56:04:0501001:109
4	Уникальный учетный номер кадастрового квартала, в границах которого расположены здание, сооружение, объект незавершенного строительства	56:04:0501001
5.	Адрес здания, сооружения, объекта незавершенного строительства	—
5.1.	Сведения о местоположении здания, сооружения, объекта незавершенного строительства (при отсутствии адреса) в структурированном в соответствии с федеральной информационной адресной системой виде	Оренбургская область, р-н Александровский, с Ждановка, ул Комсомольская, д 5
5.2.	Дополнительные сведения о местоположении	—

КАРТА-ПЛАН ТЕРРИТОРИИ

Описание местоположения зданий, сооружений, объектов незавершенного строительства на земельном участке

1	2	3
6	Иные сведения	—

3. Пояснения к сведениям об объекте недвижимости с кадастровым номером 56:04:0501001:1009 :

1.

1. Сведения о характерных точках контура объекта недвижимости с кадастровым номером 56:04:0501001:1012

Система координат МСК-субъект 56							Зона № 2	
Обозначение характерных точек контура	Содержатся в Едином государственном реестре недвижимости			Определены в ходе выполнения комплексных кадастровых работ			Метод определения координат	Формулы, примененные для расчета средней квадратической погрешности определения координат характерных точек границ (M _t), с подставленными в такие формулы значениями и итоговые (вычисленные) значения M _t , м
	Координаты, м		Радиус, м	Координаты, м		Радиус, м		
	X	Y	R	X	Y	R		
1	2	3	4	5	6	7	8	9
н6760	—	—	—	499266,21	2257663,4 2	—	Метод спутниковых геодезических измерений (определений)	$M_t = \sqrt{m_0^2 + m_1^2} = \sqrt{0,04^2 + 0,09^2} = 0,10$
н6770	—	—	—	499259,27	2257676,8 6	—	Метод спутниковых геодезических измерений (определений)	$M_t = \sqrt{m_0^2 + m_1^2} = \sqrt{0,04^2 + 0,09^2} = 0,10$
н6780	—	—	—	499244,76	2257669,3 6	—	Метод спутниковых геодезических измерений (определений)	$M_t = \sqrt{m_0^2 + m_1^2} = \sqrt{0,04^2 + 0,09^2} = 0,10$
н6790	—	—	—	499247,26	2257664,5 1	—	Метод спутниковых геодезических измерений (определений)	$M_t = \sqrt{m_0^2 + m_1^2} = \sqrt{0,04^2 + 0,09^2} = 0,10$

КАРТА-ПЛАН ТЕРРИТОРИИ

Описание местоположения зданий, сооружений, объектов незавершенного строительства на земельном участке

н6800	—	—	—	499238,83	2257660,1 6	—	Метод спутниковых геодезических измерений (определений)	$M_t = \sqrt{m_0^2 + m_1^2} = \sqrt{0,04^2 + 0,09^2} = 0,10$
н6810	—	—	—	499243,27	2257651,5 7	—	Метод спутниковых геодезических измерений (определений)	$M_t = \sqrt{m_0^2 + m_1^2} = \sqrt{0,04^2 + 0,09^2} = 0,10$
н6760	—	—	—	499266,21	2257663,4 2	—	Метод спутниковых геодезических измерений (определений)	$M_t = \sqrt{m_0^2 + m_1^2} = \sqrt{0,04^2 + 0,09^2} = 0,10$

2. Сведения о характеристиках объекта недвижимости с кадастровым номером 56:04:0501001:1012

№ п/п	Наименование характеристики	Значение характеристики
1	2	3
1	Вид объекта недвижимости	здание
2	Ранее присвоенный государственный учетный номер (инвентарный) здания, сооружения, объекта незавершенного строительства	—
3	Кадастровый номер земельного участка (земельных участков), в границах которого (которых) расположены здание, сооружение, объект незавершенного строительства	56:04:0501001:34
4	Уникальный учетный номер кадастрового квартала, в границах которого расположены здание, сооружение, объект незавершенного строительства	56:04:0501001
5.	Адрес здания, сооружения, объекта незавершенного строительства	—
5.1.	Сведения о местоположении здания, сооружения, объекта незавершенного строительства (при отсутствии адреса) в структурированном в соответствии с федеральной информационной адресной системой виде	Оренбургская область, р-н Александровский, с Ждановка, ул Первомайская, д 26
5.2.	Дополнительные сведения о местоположении	—
6	Иные сведения	—

КАРТА-ПЛАН ТЕРРИТОРИИ

Описание местоположения зданий, сооружений, объектов незавершенного строительства на земельном участке

3. Пояснения к сведениям об объекте недвижимости с кадастровым номером 56:04:0501001:1012 :

1.

1. Сведения о характерных точках контура объекта недвижимости с кадастровым номером 56:04:0501001:1014

Система координат МСК-субъект 56

Зона № 2

Обозначение характерных точек контура	Содержатся в Едином государственном реестре недвижимости			Определены в ходе выполнения комплексных кадастровых работ			Метод определения координат	Формулы, примененные для расчета средней квадратической погрешности определения координат характерных точек границ (M_t), с подставленными в такие формулы значениями и итоговые (вычисленные) значения M_t , м
	Координаты, м		Радиус, м	Координаты, м		Радиус, м		
	X	Y	R	X	Y	R		
1	2	3	4	5	6	7	8	9
н2580	—	—	—	498387,70	2257387,4 2	—	Метод спутниковых геодезических измерений (определений)	$M_t = \sqrt{m_0^2 + m_1^2} = \sqrt{0,04^2 + 0,09^2} = 0,10$
н2590	—	—	—	498407,89	2257396,2 5	—	Метод спутниковых геодезических измерений (определений)	$M_t = \sqrt{m_0^2 + m_1^2} = \sqrt{0,04^2 + 0,09^2} = 0,10$
н2600	—	—	—	498403,83	2257406,0 9	—	Метод спутниковых геодезических измерений (определений)	$M_t = \sqrt{m_0^2 + m_1^2} = \sqrt{0,04^2 + 0,09^2} = 0,10$
н2610	—	—	—	498398,48	2257403,7 7	—	Метод спутниковых геодезических измерений (определений)	$M_t = \sqrt{m_0^2 + m_1^2} = \sqrt{0,04^2 + 0,09^2} = 0,10$
н2620	—	—	—	498397,83	2257405,2 9	—	Метод спутниковых геодезических измерений (определений)	$M_t = \sqrt{m_0^2 + m_1^2} = \sqrt{0,04^2 + 0,09^2} = 0,10$

КАРТА-ПЛАН ТЕРРИТОРИИ

Описание местоположения зданий, сооружений, объектов незавершенного строительства на земельном участке

							измерений (определений)	
н2630	—	—	—	498394,17	2257403,7 4	—	Метод спутниковых геодезических измерений (определений)	$M_t = \sqrt{m_0^2 + m_1^2} = \sqrt{0,04^2 + 0,09^2} = 0,10$
н2640	—	—	—	498394,78	2257402,3 0	—	Метод спутниковых геодезических измерений (определений)	$M_t = \sqrt{m_0^2 + m_1^2} = \sqrt{0,04^2 + 0,09^2} = 0,10$
н2650	—	—	—	498386,56	2257398,8 1	—	Метод спутниковых геодезических измерений (определений)	$M_t = \sqrt{m_0^2 + m_1^2} = \sqrt{0,04^2 + 0,09^2} = 0,10$
н2660	—	—	—	498387,82	2257395,8 3	—	Метод спутниковых геодезических измерений (определений)	$M_t = \sqrt{m_0^2 + m_1^2} = \sqrt{0,04^2 + 0,09^2} = 0,10$
н2670	—	—	—	498384,57	2257394,4 5	—	Метод спутниковых геодезических измерений (определений)	$M_t = \sqrt{m_0^2 + m_1^2} = \sqrt{0,04^2 + 0,09^2} = 0,10$
н2580	—	—	—	498387,70	2257387,4 2	—	Метод спутниковых геодезических измерений (определений)	$M_t = \sqrt{m_0^2 + m_1^2} = \sqrt{0,04^2 + 0,09^2} = 0,10$

КАРТА-ПЛАН ТЕРРИТОРИИ

Описание местоположения зданий, сооружений, объектов незавершенного строительства на земельном участке

2. Сведения о характеристиках объекта недвижимости с кадастровым номером 56:04:0501001:1014								
№ п/п	Наименование характеристики				Значение характеристики			
1	2				3			
1	Вид объекта недвижимости				здание			
2	Ранее присвоенный государственный учетный номер (инвентарный) здания, сооружения, объекта незавершенного строительства				—			
3	Кадастровый номер земельного участка (земельных участков), в границах которого (которых) расположены здание, сооружение, объект незавершенного строительства				56:04:0501001:24			
4	Уникальный учетный номер кадастрового квартала, в границах которого расположены здание, сооружение, объект незавершенного строительства				56:04:0501001			
5.	Адрес здания, сооружения, объекта незавершенного строительства				—			
5.1.	Сведения о местоположении здания, сооружения, объекта незавершенного строительства (при отсутствии адреса) в структурированном в соответствии с федеральной информационной адресной системой виде				Оренбургская область, р-н Александровский, с Ждановка, ул Советская, д 8			
5.2.	Дополнительные сведения о местоположении				—			
6	Иные сведения				—			
3. Пояснения к сведениям об объекте недвижимости с кадастровым номером 56:04:0501001:1014 :								
1.								
1. Сведения о характерных точках контура объекта недвижимости с кадастровым номером 56:04:0501001:1015								
Система координат МСК-субъект 56						Зона № 2		
Обозначение характерных точек контура	Содержатся в Едином государственном реестре недвижимости			Определены в ходе выполнения комплексных кадастровых работ			Метод определения координат	Формулы, примененные для расчета средней квадратической погрешности определения координат характерных точек границ (M _t), с подставленными в такие формулы значениями и итоговые (вычисленные) значения M _t , м
	Координаты, м		Радиус, м	Координаты, м		Радиус, м		
	X	Y	R	X	Y	R		
1	2	3	4	5	6	7	8	9
н68О	—	—	—	497862,63	2257732,39	—	Метод спутниковых геодезических	$M_t = \sqrt{m_0^2 + m_1^2} = \sqrt{0,04^2 + 0,09^2} = 0,10$

КАРТА-ПЛАН ТЕРРИТОРИИ

Описание местоположения зданий, сооружений, объектов незавершенного строительства на земельном участке

							измерений (определений)	
н69О	—	—	—	497858,42	2257742,8 0	—	Метод спутниковых геодезических измерений (определений)	$M_t = \sqrt{m_0^2 + m_1^2} = \sqrt{0,04^2 + 0,09^2} = 0,10$
н70О	—	—	—	497837,63	2257734,4 3	—	Метод спутниковых геодезических измерений (определений)	$M_t = \sqrt{m_0^2 + m_1^2} = \sqrt{0,04^2 + 0,09^2} = 0,10$
н71О	—	—	—	497840,37	2257727,6 3	—	Метод спутниковых геодезических измерений (определений)	$M_t = \sqrt{m_0^2 + m_1^2} = \sqrt{0,04^2 + 0,09^2} = 0,10$
н72О	—	—	—	497845,24	2257729,5 9	—	Метод спутниковых геодезических измерений (определений)	$M_t = \sqrt{m_0^2 + m_1^2} = \sqrt{0,04^2 + 0,09^2} = 0,10$
н73О	—	—	—	497846,81	2257725,7 1	—	Метод спутниковых геодезических измерений (определений)	$M_t = \sqrt{m_0^2 + m_1^2} = \sqrt{0,04^2 + 0,09^2} = 0,10$
н68О	—	—	—	497862,63	2257732,3 9	—	Метод спутниковых геодезических измерений (определений)	$M_t = \sqrt{m_0^2 + m_1^2} = \sqrt{0,04^2 + 0,09^2} = 0,10$

КАРТА-ПЛАН ТЕРРИТОРИИ

Описание местоположения зданий, сооружений, объектов незавершенного строительства на земельном участке

2. Сведения о характеристиках объекта недвижимости с кадастровым номером 56:04:0501001:1015		
№ п/п	Наименование характеристики	Значение характеристики
1	2	3
1	Вид объекта недвижимости	здание
2	Ранее присвоенный государственный учетный номер (инвентарный) здания, сооружения, объекта незавершенного строительства	—
3	Кадастровый номер земельного участка (земельных участков), в границах которого (которых) расположены здание, сооружение, объект незавершенного строительства	56:04:0501001:780
4	Уникальный учетный номер кадастрового квартала, в границах которого расположены здание, сооружение, объект незавершенного строительства	56:04:0501001
5.	Адрес здания, сооружения, объекта незавершенного строительства	Оренбургская обл., Александровский р-н, с. Ждановка, ул. Кирова, д. 2
5.1.	Сведения о местоположении здания, сооружения, объекта незавершенного строительства (при отсутствии адреса) в структурированном в соответствии с федеральной информационной адресной системой виде	—
5.2.	Дополнительные сведения о местоположении	—
6	Иные сведения	—

3. Пояснения к сведениям об объекте недвижимости с кадастровым номером 56:04:0501001:1015 :

1.	
----	--

1. Сведения о характерных точках контура объекта недвижимости с кадастровым номером 56:04:0501001:1017

Система координат МСК-субъект 56							Зона № 2	
Обозначение характерных точек контура	Содержатся в Едином государственном реестре недвижимости			Определены в ходе выполнения комплексных кадастровых работ			Метод определения координат	Формулы, примененные для расчета средней квадратической погрешности определения координат характерных точек границ (M_i), с подставленными в такие формулы значениями и итоговые (вычисленные) значения M_i , м
	Координаты, м		Радиус, м	Координаты, м		Радиус, м		
	X	Y	R	X	Y	R		
1	2	3	4	5	6	7	8	9
н94О	—	—	—	497915,14	2257576,94	—	Метод спутниковых геодезических	$M_t = \sqrt{m_0^2 + m_1^2} = \sqrt{0,04^2 + 0,09^2} = 0,10$

КАРТА-ПЛАН ТЕРРИТОРИИ

Описание местоположения зданий, сооружений, объектов незавершенного строительства на земельном участке

							измерений (определений)	
н950	—	—	—	497924,47	2257580,3 0	—	Метод спутниковых геодезических измерений (определений)	$M_t = \sqrt{m_0^2 + m_1^2} = \sqrt{0,04^2 + 0,09^2} = 0,10$
н960	—	—	—	497921,15	2257589,5 2	—	Метод спутниковых геодезических измерений (определений)	$M_t = \sqrt{m_0^2 + m_1^2} = \sqrt{0,04^2 + 0,09^2} = 0,10$
н970	—	—	—	497904,85	2257583,6 5	—	Метод спутниковых геодезических измерений (определений)	$M_t = \sqrt{m_0^2 + m_1^2} = \sqrt{0,04^2 + 0,09^2} = 0,10$
н980	—	—	—	497907,18	2257577,1 8	—	Метод спутниковых геодезических измерений (определений)	$M_t = \sqrt{m_0^2 + m_1^2} = \sqrt{0,04^2 + 0,09^2} = 0,10$
н990	—	—	—	497914,15	2257579,6 9	—	Метод спутниковых геодезических измерений (определений)	$M_t = \sqrt{m_0^2 + m_1^2} = \sqrt{0,04^2 + 0,09^2} = 0,10$
н940	—	—	—	497915,14	2257576,9 4	—	Метод спутниковых геодезических измерений (определений)	$M_t = \sqrt{m_0^2 + m_1^2} = \sqrt{0,04^2 + 0,09^2} = 0,10$

КАРТА-ПЛАН ТЕРРИТОРИИ

Описание местоположения зданий, сооружений, объектов незавершенного строительства на земельном участке

2. Сведения о характеристиках объекта недвижимости с кадастровым номером 56:04:0501001:1017		
№ п/п	Наименование характеристики	Значение характеристики
1	2	3
1	Вид объекта недвижимости	здание
2	Ранее присвоенный государственный учетный номер (инвентарный) здания, сооружения, объекта незавершенного строительства	—
3	Кадастровый номер земельного участка (земельных участков), в границах которого (которых) расположены здание, сооружение, объект незавершенного строительства	56:04:0501001:775
4	Уникальный учетный номер кадастрового квартала, в границах которого расположены здание, сооружение, объект незавершенного строительства	56:04:0501001
5.	Адрес здания, сооружения, объекта незавершенного строительства	—
5.1.	Сведения о местоположении здания, сооружения, объекта незавершенного строительства (при отсутствии адреса) в структурированном в соответствии с федеральной информационной адресной системой виде	Оренбургская область, р-н Александровский, с Ждановка, ул Кирова, д 14
5.2.	Дополнительные сведения о местоположении	—
6	Иные сведения	—

3. Пояснения к сведениям об объекте недвижимости с кадастровым номером 56:04:0501001:1017 :

1.	
----	--

1. Сведения о характерных точках контура объекта недвижимости с кадастровым номером 56:04:0501001:1018

Система координат МСК-субъект 56							Зона № 2	
Обозначение характерных точек контура	Содержатся в Едином государственном реестре недвижимости			Определены в ходе выполнения комплексных кадастровых работ			Метод определения координат	Формулы, примененные для расчета средней квадратической погрешности определения координат характерных точек границ (M _t), с подставленными в такие формулы значениями и итоговые (вычисленные) значения M _t , м
	Координаты, м		Радиус, м	Координаты, м		Радиус, м		
	X	Y	R	X	Y	R		
1	2	3	4	5	6	7	8	9
n5130	—	—	—	499177,76	2257278,6 7	—	Метод спутниковых геодезических	$M_t = \sqrt{m_0^2 + m_1^2} = \sqrt{0,04^2 + 0,09^2} = 0,10$

КАРТА-ПЛАН ТЕРРИТОРИИ

Описание местоположения зданий, сооружений, объектов незавершенного строительства на земельном участке

							измерений (определений)	
н5140	—	—	—	499173,16	2257287,8 9	—	Метод спутниковых геодезических измерений (определений)	$M_t = \sqrt{m_0^2 + m_1^2} = \sqrt{0,04^2 + 0,09^2} = 0,10$
н5150	—	—	—	499155,40	2257279,0 3	—	Метод спутниковых геодезических измерений (определений)	$M_t = \sqrt{m_0^2 + m_1^2} = \sqrt{0,04^2 + 0,09^2} = 0,10$
н5160	—	—	—	499158,49	2257272,8 4	—	Метод спутниковых геодезических измерений (определений)	$M_t = \sqrt{m_0^2 + m_1^2} = \sqrt{0,04^2 + 0,09^2} = 0,10$
н5170	—	—	—	499163,85	2257275,5 1	—	Метод спутниковых геодезических измерений (определений)	$M_t = \sqrt{m_0^2 + m_1^2} = \sqrt{0,04^2 + 0,09^2} = 0,10$
н2140	—	—	—	499165,36	2257272,4 9	—	Метод спутниковых геодезических измерений (определений)	$M_t = \sqrt{m_0^2 + m_1^2} = \sqrt{0,04^2 + 0,09^2} = 0,10$
н5130	—	—	—	499177,76	2257278,6 7	—	Метод спутниковых геодезических измерений (определений)	$M_t = \sqrt{m_0^2 + m_1^2} = \sqrt{0,04^2 + 0,09^2} = 0,10$

КАРТА-ПЛАН ТЕРРИТОРИИ

Описание местоположения зданий, сооружений, объектов незавершенного строительства на земельном участке

2. Сведения о характеристиках объекта недвижимости с кадастровым номером 56:04:0501001:1018								
№ п/п	Наименование характеристики				Значение характеристики			
1	2				3			
1	Вид объекта недвижимости				здание			
2	Ранее присвоенный государственный учетный номер (инвентарный) здания, сооружения, объекта незавершенного строительства				—			
3	Кадастровый номер земельного участка (земельных участков), в границах которого (которых) расположены здание, сооружение, объект незавершенного строительства				56:04:0501001:62			
4	Уникальный учетный номер кадастрового квартала, в границах которого расположены здание, сооружение, объект незавершенного строительства				56:04:0501001			
5.	Адрес здания, сооружения, объекта незавершенного строительства				—			
5.1.	Сведения о местоположении здания, сооружения, объекта незавершенного строительства (при отсутствии адреса) в структурированном в соответствии с федеральной информационной адресной системой виде				Оренбургская область, р-н Александровский, с Ждановка, ул Молодежная, д 4			
5.2.	Дополнительные сведения о местоположении				—			
6	Иные сведения				—			
3. Пояснения к сведениям об объекте недвижимости с кадастровым номером 56:04:0501001:1018 :								
1.								
1. Сведения о характерных точках контура объекта недвижимости с кадастровым номером 56:04:0501001:1021								
Система координат МСК-субъект 56						Зона № 2		
Обозначение характерных точек контура	Содержатся в Едином государственном реестре недвижимости			Определены в ходе выполнения комплексных кадастровых работ			Метод определения координат	Формулы, примененные для расчета средней квадратической погрешности определения координат характерных точек границ (M _t), с подставленными в такие формулы значениями и итоговые (вычисленные) значения M _t , м
	Координаты, м		Радиус, м	Координаты, м		Радиус, м		
	X	Y	R	X	Y	R		
1	2	3	4	5	6	7	8	9
н210	—	—	—	497874,85	2257413,2 2	—	Метод спутниковых геодезических	$M_t = \sqrt{m_0^2 + m_1^2} = \sqrt{0,04^2 + 0,09^2} = 0,10$

КАРТА-ПЛАН ТЕРРИТОРИИ

Описание местоположения зданий, сооружений, объектов незавершенного строительства на земельном участке

							измерений (определений)	
н220	—	—	—	497873,71	2257415,8 4	—	Метод спутниковых геодезических измерений (определений)	$M_t = \sqrt{m_0^2 + m_1^2} = \sqrt{0,04^2 + 0,09^2} = 0,10$
н230	—	—	—	497880,29	2257418,7 1	—	Метод спутниковых геодезических измерений (определений)	$M_t = \sqrt{m_0^2 + m_1^2} = \sqrt{0,04^2 + 0,09^2} = 0,10$
н240	—	—	—	497877,47	2257425,1 5	—	Метод спутниковых геодезических измерений (определений)	$M_t = \sqrt{m_0^2 + m_1^2} = \sqrt{0,04^2 + 0,09^2} = 0,10$
н250	—	—	—	497853,41	2257414,6 3	—	Метод спутниковых геодезических измерений (определений)	$M_t = \sqrt{m_0^2 + m_1^2} = \sqrt{0,04^2 + 0,09^2} = 0,10$
н260	—	—	—	497856,12	2257408,4 4	—	Метод спутниковых геодезических измерений (определений)	$M_t = \sqrt{m_0^2 + m_1^2} = \sqrt{0,04^2 + 0,09^2} = 0,10$
н270	—	—	—	497858,57	2257409,5 1	—	Метод спутниковых геодезических измерений (определений)	$M_t = \sqrt{m_0^2 + m_1^2} = \sqrt{0,04^2 + 0,09^2} = 0,10$
н280	—	—	—	497859,31	2257407,8 3	—	Метод спутниковых геодезических измерений (определений)	$M_t = \sqrt{m_0^2 + m_1^2} = \sqrt{0,04^2 + 0,09^2} = 0,10$

КАРТА-ПЛАН ТЕРРИТОРИИ

Описание местоположения зданий, сооружений, объектов незавершенного строительства на земельном участке

							измерений (определений)	
н290	—	—	—	497863,58	2257409,7 0	—	Метод спутниковых геодезических измерений (определений)	$M_t = \sqrt{m_0^2 + m_1^2} = \sqrt{0,04^2 + 0,09^2} = 0,10$
н300	—	—	—	497864,10	2257408,5 2	—	Метод спутниковых геодезических измерений (определений)	$M_t = \sqrt{m_0^2 + m_1^2} = \sqrt{0,04^2 + 0,09^2} = 0,10$
н210	—	—	—	497874,85	2257413,2 2	—	Метод спутниковых геодезических измерений (определений)	$M_t = \sqrt{m_0^2 + m_1^2} = \sqrt{0,04^2 + 0,09^2} = 0,10$

2. Сведения о характеристиках объекта недвижимости с кадастровым номером 56:04:0501001:1021

№ п/п	Наименование характеристики	Значение характеристики
1	2	3
1	Вид объекта недвижимости	здание
2	Ранее присвоенный государственный учетный номер (инвентарный) здания, сооружения, объекта незавершенного строительства	—
3	Кадастровый номер земельного участка (земельных участков), в границах которого (которых) расположены здание, сооружение, объект незавершенного строительства	56:04:0501001:91
4	Уникальный учетный номер кадастрового квартала, в границах которого расположены здание, сооружение, объект незавершенного строительства	56:04:0501001
5.	Адрес здания, сооружения, объекта незавершенного строительства	—
5.1.	Сведения о местоположении здания, сооружения, объекта незавершенного строительства (при отсутствии адреса) в структурированном в соответствии с федеральной информационной адресной системой виде	Оренбургская область, р-н Александровский, с Ждановка, ул Кирова, д 19
5.2.	Дополнительные сведения о местоположении	—
6	Иные сведения	—

КАРТА-ПЛАН ТЕРРИТОРИИ

Описание местоположения зданий, сооружений, объектов незавершенного строительства на земельном участке

3. Пояснения к сведениям об объекте недвижимости с кадастровым номером 56:04:0501001:1021 :

1.

1. Сведения о характерных точках контура объекта недвижимости с кадастровым номером 56:04:0501001:1022

Система координат МСК-субъект 56

Зона № 2

Обозначение характерных точек контура	Содержатся в Едином государственном реестре недвижимости			Определены в ходе выполнения комплексных кадастровых работ			Метод определения координат	Формулы, примененные для расчета средней квадратической погрешности определения координат характерных точек границ (M_t), с подставленными в такие формулы значениями и итоговые (вычисленные) значения M_t , м
	Координаты, м		Радиус, м	Координаты, м		Радиус, м		
	X	Y	R	X	Y	R		
1	2	3	4	5	6	7	8	9
н8650	—	—	—	499324,45	2257375,9 3	—	Метод спутниковых геодезических измерений (определений)	$M_t = \sqrt{m_0^2 + m_1^2} = \sqrt{0,04^2 + 0,09^2} = 0,10$
н8660	—	—	—	499318,73	2257386,0 4	—	Метод спутниковых геодезических измерений (определений)	$M_t = \sqrt{m_0^2 + m_1^2} = \sqrt{0,04^2 + 0,09^2} = 0,10$
н8670	—	—	—	499301,09	2257376,6 7	—	Метод спутниковых геодезических измерений (определений)	$M_t = \sqrt{m_0^2 + m_1^2} = \sqrt{0,04^2 + 0,09^2} = 0,10$
н8680	—	—	—	499306,59	2257366,3 2	—	Метод спутниковых геодезических измерений (определений)	$M_t = \sqrt{m_0^2 + m_1^2} = \sqrt{0,04^2 + 0,09^2} = 0,10$
н8650	—	—	—	499324,45	2257375,9 3	—	Метод спутниковых геодезических измерений (определений)	$M_t = \sqrt{m_0^2 + m_1^2} = \sqrt{0,04^2 + 0,09^2} = 0,10$

КАРТА-ПЛАН ТЕРРИТОРИИ

Описание местоположения зданий, сооружений, объектов незавершенного строительства на земельном участке

н12100	—	—	—	499602,89	2257044,1 9	—	Метод спутниковых геодезических измерений (определений)	$M_t = \sqrt{m_0^2 + m_1^2} = \sqrt{0,04^2 + 0,09^2} = 0,10$
н12110	—	—	—	499600,23	2257059,5 8	—	Метод спутниковых геодезических измерений (определений)	$M_t = \sqrt{m_0^2 + m_1^2} = \sqrt{0,04^2 + 0,09^2} = 0,10$
н12120	—	—	—	499597,61	2257059,1 3	—	Метод спутниковых геодезических измерений (определений)	$M_t = \sqrt{m_0^2 + m_1^2} = \sqrt{0,04^2 + 0,09^2} = 0,10$
н12130	—	—	—	499596,35	2257066,4 9	—	Метод спутниковых геодезических измерений (определений)	$M_t = \sqrt{m_0^2 + m_1^2} = \sqrt{0,04^2 + 0,09^2} = 0,10$
н12140	—	—	—	499588,76	2257065,1 8	—	Метод спутниковых геодезических измерений (определений)	$M_t = \sqrt{m_0^2 + m_1^2} = \sqrt{0,04^2 + 0,09^2} = 0,10$
н12150	—	—	—	499592,68	2257042,4 3	—	Метод спутниковых геодезических измерений (определений)	$M_t = \sqrt{m_0^2 + m_1^2} = \sqrt{0,04^2 + 0,09^2} = 0,10$
н12100	—	—	—	499602,89	2257044,1 9	—	Метод спутниковых геодезических измерений (определений)	$M_t = \sqrt{m_0^2 + m_1^2} = \sqrt{0,04^2 + 0,09^2} = 0,10$

КАРТА-ПЛАН ТЕРРИТОРИИ

Описание местоположения зданий, сооружений, объектов незавершенного строительства на земельном участке

2. Сведения о характеристиках объекта недвижимости с кадастровым номером 56:04:0501001:1025		
№ п/п	Наименование характеристики	Значение характеристики
1	2	3
1	Вид объекта недвижимости	здание
2	Ранее присвоенный государственный учетный номер (инвентарный) здания, сооружения, объекта незавершенного строительства	—
3	Кадастровый номер земельного участка (земельных участков), в границах которого (которых) расположены здание, сооружение, объект незавершенного строительства	56:04:0501001:89
4	Уникальный учетный номер кадастрового квартала, в границах которого расположены здание, сооружение, объект незавершенного строительства	56:04:0501001
5.	Адрес здания, сооружения, объекта незавершенного строительства	Оренбургская обл., муниципальный район Александровский, сельское поселение Ждановский сельсовет, село Ждановка, улица Ленина, дом 90
5.1.	Сведения о местоположении здания, сооружения, объекта незавершенного строительства (при отсутствии адреса) в структурированном в соответствии с федеральной информационной адресной системой виде	—
5.2.	Дополнительные сведения о местоположении	—
6	Иные сведения	—

3. Пояснения к сведениям об объекте недвижимости с кадастровым номером 56:04:0501001:1025 :

1.	
----	--

1. Сведения о характерных точках контура объекта недвижимости с кадастровым номером 56:04:0501001:1026

Система координат МСК-субъект 56							Зона № 2	
Обозначение характерных точек контура	Содержатся в Едином государственном реестре недвижимости			Определены в ходе выполнения комплексных кадастровых работ			Метод определения координат	Формулы, примененные для расчета средней квадратической погрешности определения координат характерных точек границ (M_t), с подставленными в такие формулы значениями и итоговые (вычисленные) значения M_t , м
	Координаты, м		Радиус, м	Координаты, м		Радиус, м		
	X	Y	R	X	Y	R		
1	2	3	4	5	6	7	8	9
н464О	—	—	—	498757,98	2257533,58	—	Метод спутниковых	$M_t = \sqrt{m_0^2 + m_1^2} = \sqrt{0,04^2 + 0,09^2} = 0,10$

КАРТА-ПЛАН ТЕРРИТОРИИ

Описание местоположения зданий, сооружений, объектов незавершенного строительства на земельном участке

							геодезических измерений (определений)	
н4650	—	—	—	498762,08	2257535,2 3	—	Метод спутниковых геодезических измерений (определений)	$M_t = \sqrt{m_0^2 + m_1^2} = \sqrt{0,04^2 + 0,09^2} = 0,10$
н4660	—	—	—	498761,50	2257536,6 7	—	Метод спутниковых геодезических измерений (определений)	$M_t = \sqrt{m_0^2 + m_1^2} = \sqrt{0,04^2 + 0,09^2} = 0,10$
н4670	—	—	—	498771,83	2257540,8 4	—	Метод спутниковых геодезических измерений (определений)	$M_t = \sqrt{m_0^2 + m_1^2} = \sqrt{0,04^2 + 0,09^2} = 0,10$
н4680	—	—	—	498768,43	2257549,2 7	—	Метод спутниковых геодезических измерений (определений)	$M_t = \sqrt{m_0^2 + m_1^2} = \sqrt{0,04^2 + 0,09^2} = 0,10$
н4690	—	—	—	498748,33	2257541,1 6	—	Метод спутниковых геодезических измерений (определений)	$M_t = \sqrt{m_0^2 + m_1^2} = \sqrt{0,04^2 + 0,09^2} = 0,10$
н4700	—	—	—	498750,78	2257535,2 0	—	Метод спутниковых геодезических измерений (определений)	$M_t = \sqrt{m_0^2 + m_1^2} = \sqrt{0,04^2 + 0,09^2} = 0,10$
н4710	—	—	—	498756,44	2257537,4 7	—	Метод спутниковых геодезических измерений (определений)	$M_t = \sqrt{m_0^2 + m_1^2} = \sqrt{0,04^2 + 0,09^2} = 0,10$

КАРТА-ПЛАН ТЕРРИТОРИИ

Описание местоположения зданий, сооружений, объектов незавершенного строительства на земельном участке

							измерений (определений)	
н4640	—	—	—	498757,98	2257533,5 8	—	Метод спутниковых геодезических измерений (определений)	$M_t = \sqrt{m_0^2 + m_1^2} = \sqrt{0,04^2 + 0,09^2} = 0,10$

2. Сведения о характеристиках объекта недвижимости с кадастровым номером 56:04:0501001:1026

№ п/п	Наименование характеристики	Значение характеристики
1	2	3
1	Вид объекта недвижимости	здание
2	Ранее присвоенный государственный учетный номер (инвентарный) здания, сооружения, объекта незавершенного строительства	—
3	Кадастровый номер земельного участка (земельных участков), в границах которого (которых) расположены здание, сооружение, объект незавершенного строительства	56:04:0501001:52
4	Уникальный учетный номер кадастрового квартала, в границах которого расположены здание, сооружение, объект незавершенного строительства	56:04:0501001
5.	Адрес здания, сооружения, объекта незавершенного строительства	—
5.1.	Сведения о местоположении здания, сооружения, объекта незавершенного строительства (при отсутствии адреса) в структурированном в соответствии с федеральной информационной адресной системой виде	Оренбургская область, р-н Александровский, с Ждановка, ул Комсомольская, д 20
5.2.	Дополнительные сведения о местоположении	—
6	Иные сведения	—

3. Пояснения к сведениям об объекте недвижимости с кадастровым номером 56:04:0501001:1026 :

1.	
----	--

1. Сведения о характерных точках контура объекта недвижимости с кадастровым номером 56:04:0501001:1028

Система координат МСК-субъект 56

Зона № 2

КАРТА-ПЛАН ТЕРРИТОРИИ

Описание местоположения зданий, сооружений, объектов незавершенного строительства на земельном участке

Обозначение характерных точек контура	Содержатся в Едином государственном реестре недвижимости			Определены в ходе выполнения комплексных кадастровых работ			Метод определения координат	Формулы, примененные для расчета средней квадратической погрешности определения координат характерных точек границ (M _t), с подставленными в такие формулы значениями и итоговые (вычисленные) значения M _t , м
	Координаты, м		Радиус, м	Координаты, м		Радиус, м		
	X	Y	R	X	Y	R		
1	2	3	4	5	6	7	8	9
н8810	—	—	—	499190,81	2257587,8 3	—	Метод спутниковых геодезических измерений (определений)	$M_t = \sqrt{m_0^2 + m_1^2} = \sqrt{0,04^2 + 0,09^2} = 0,10$
н8820	—	—	—	499205,09	2257595,4 2	—	Метод спутниковых геодезических измерений (определений)	$M_t = \sqrt{m_0^2 + m_1^2} = \sqrt{0,04^2 + 0,09^2} = 0,10$
н8830	—	—	—	499203,66	2257598,1 1	—	Метод спутниковых геодезических измерений (определений)	$M_t = \sqrt{m_0^2 + m_1^2} = \sqrt{0,04^2 + 0,09^2} = 0,10$
н8840	—	—	—	499207,89	2257600,3 5	—	Метод спутниковых геодезических измерений (определений)	$M_t = \sqrt{m_0^2 + m_1^2} = \sqrt{0,04^2 + 0,09^2} = 0,10$
н8850	—	—	—	499204,38	2257606,9 5	—	Метод спутниковых геодезических измерений (определений)	$M_t = \sqrt{m_0^2 + m_1^2} = \sqrt{0,04^2 + 0,09^2} = 0,10$
н8860	—	—	—	499185,88	2257597,1 1	—	Метод спутниковых геодезических измерений (определений)	$M_t = \sqrt{m_0^2 + m_1^2} = \sqrt{0,04^2 + 0,09^2} = 0,10$

КАРТА-ПЛАН ТЕРРИТОРИИ

Описание местоположения зданий, сооружений, объектов незавершенного строительства на земельном участке

							измерений (определений)	
н8810	—	—	—	499190,81	2257587,8 3	—	Метод спутниковых геодезических измерений (определений)	$M_t = \sqrt{m_0^2 + m_1^2} = \sqrt{0,04^2 + 0,09^2} = 0,10$

2. Сведения о характеристиках объекта недвижимости с кадастровым номером 56:04:0501001:1028

№ п/п	Наименование характеристики	Значение характеристики
1	2	3
1	Вид объекта недвижимости	здание
2	Ранее присвоенный государственный учетный номер (инвентарный) здания, сооружения, объекта незавершенного строительства	—
3	Кадастровый номер земельного участка (земельных участков), в границах которого (которых) расположены здание, сооружение, объект незавершенного строительства	56:04:0501001:8
4	Уникальный учетный номер кадастрового квартала, в границах которого расположены здание, сооружение, объект незавершенного строительства	56:04:0501001
5.	Адрес здания, сооружения, объекта незавершенного строительства	—
5.1.	Сведения о местоположении здания, сооружения, объекта незавершенного строительства (при отсутствии адреса) в структурированном в соответствии с федеральной информационной адресной системой виде	Оренбургская область, р-н Александровский, с Ждановка, ул Первомайская, д 23
5.2.	Дополнительные сведения о местоположении	—
6	Иные сведения	—

3. Пояснения к сведениям об объекте недвижимости с кадастровым номером 56:04:0501001:1028 :

1.	
----	--

1. Сведения о характерных точках контура объекта недвижимости с кадастровым номером 56:04:0501001:1031

Система координат МСК-субъект 56

Зона № 2

КАРТА-ПЛАН ТЕРРИТОРИИ

Описание местоположения зданий, сооружений, объектов незавершенного строительства на земельном участке

Обозначение характерных точек контура	Содержатся в Едином государственном реестре недвижимости			Определены в ходе выполнения комплексных кадастровых работ			Метод определения координат	Формулы, примененные для расчета средней квадратической погрешности определения координат характерных точек границ (M _t), с подставленными в такие формулы значениями и итоговые (вычисленные) значения M _t , м
	Координаты, м		Радиус, м	Координаты, м		Радиус, м		
	X	Y	R	X	Y	R		
1	2	3	4	5	6	7	8	9
н12470	—	—	—	499359,91	2256999,0 2	—	Метод спутниковых геодезических измерений (определений)	$M_t = \sqrt{m_0^2 + m_1^2} = \sqrt{0,04^2 + 0,09^2} = 0,10$
н12480	—	—	—	499366,46	2257000,2 3	—	Метод спутниковых геодезических измерений (определений)	$M_t = \sqrt{m_0^2 + m_1^2} = \sqrt{0,04^2 + 0,09^2} = 0,10$
н12490	—	—	—	499362,52	2257021,6 1	—	Метод спутниковых геодезических измерений (определений)	$M_t = \sqrt{m_0^2 + m_1^2} = \sqrt{0,04^2 + 0,09^2} = 0,10$
н12500	—	—	—	499356,17	2257020,4 5	—	Метод спутниковых геодезических измерений (определений)	$M_t = \sqrt{m_0^2 + m_1^2} = \sqrt{0,04^2 + 0,09^2} = 0,10$
н12510	—	—	—	499357,75	2257011,6 4	—	Метод спутниковых геодезических измерений (определений)	$M_t = \sqrt{m_0^2 + m_1^2} = \sqrt{0,04^2 + 0,09^2} = 0,10$
н12520	—	—	—	499354,99	2257011,2 0	—	Метод спутниковых геодезических измерений (определений)	$M_t = \sqrt{m_0^2 + m_1^2} = \sqrt{0,04^2 + 0,09^2} = 0,10$

КАРТА-ПЛАН ТЕРРИТОРИИ

Описание местоположения зданий, сооружений, объектов незавершенного строительства на земельном участке

							измерений (определений)	
н12530	—	—	—	499356,50	2257001,7 4	—	Метод спутниковых геодезических измерений (определений)	$M_t = \sqrt{m_0^2 + m_1^2} = \sqrt{0,04^2 + 0,09^2} = 0,10$
н12540	—	—	—	499359,31	2257002,2 6	—	Метод спутниковых геодезических измерений (определений)	$M_t = \sqrt{m_0^2 + m_1^2} = \sqrt{0,04^2 + 0,09^2} = 0,10$
н12470	—	—	—	499359,91	2256999,0 2	—	Метод спутниковых геодезических измерений (определений)	$M_t = \sqrt{m_0^2 + m_1^2} = \sqrt{0,04^2 + 0,09^2} = 0,10$

2. Сведения о характеристиках объекта недвижимости с кадастровым номером 56:04:0501001:1031

№ п/п	Наименование характеристики	Значение характеристики
1	2	3
1	Вид объекта недвижимости	здание
2	Ранее присвоенный государственный учетный номер (инвентарный) здания, сооружения, объекта незавершенного строительства	—
3	Кадастровый номер земельного участка (земельных участков), в границах которого (которых) расположены здание, сооружение, объект незавершенного строительства	56:04:0501001:680
4	Уникальный учетный номер кадастрового квартала, в границах которого расположены здание, сооружение, объект незавершенного строительства	56:04:0501001
5.	Адрес здания, сооружения, объекта незавершенного строительства	—
5.1.	Сведения о местоположении здания, сооружения, объекта незавершенного строительства (при отсутствии адреса) в структурированном в соответствии с федеральной информационной адресной системой виде	Оренбургская область, р-н Александровский, с Ждановка, ул Ленина, д 74
5.2.	Дополнительные сведения о местоположении	—
6	Иные сведения	—

КАРТА-ПЛАН ТЕРРИТОРИИ

Описание местоположения зданий, сооружений, объектов незавершенного строительства на земельном участке

3. Пояснения к сведениям об объекте недвижимости с кадастровым номером 56:04:0501001:1031 :

1.

1. Сведения о характерных точках контура объекта недвижимости с кадастровым номером 56:04:0501001:1032

Система координат МСК-субъект 56

Зона № 2

Обозначение характерных точек контура	Содержатся в Едином государственном реестре недвижимости			Определены в ходе выполнения комплексных кадастровых работ			Метод определения координат	Формулы, примененные для расчета средней квадратической погрешности определения координат характерных точек границ (M_t), с подставленными в такие формулы значениями и итоговые (вычисленные) значения M_t , м
	Координаты, м		Радиус, м	Координаты, м		Радиус, м		
	X	Y	R	X	Y	R		
1	2	3	4	5	6	7	8	9
н10740	—	—	—	498296,45	2256453,5 2	—	Метод спутниковых геодезических измерений (определений)	$M_t = \sqrt{m_0^2 + m_1^2} = \sqrt{0,04^2 + 0,09^2} = 0,10$
н10750	—	—	—	498293,91	2256459,5 3	—	Метод спутниковых геодезических измерений (определений)	$M_t = \sqrt{m_0^2 + m_1^2} = \sqrt{0,04^2 + 0,09^2} = 0,10$
н10760	—	—	—	498286,22	2256456,2 8	—	Метод спутниковых геодезических измерений (определений)	$M_t = \sqrt{m_0^2 + m_1^2} = \sqrt{0,04^2 + 0,09^2} = 0,10$
н10770	—	—	—	498284,99	2256459,1 9	—	Метод спутниковых геодезических измерений (определений)	$M_t = \sqrt{m_0^2 + m_1^2} = \sqrt{0,04^2 + 0,09^2} = 0,10$
н10780	—	—	—	498273,71	2256454,4 1	—	Метод спутниковых геодезических измерений (определений)	$M_t = \sqrt{m_0^2 + m_1^2} = \sqrt{0,04^2 + 0,09^2} = 0,10$

КАРТА-ПЛАН ТЕРРИТОРИИ

Описание местоположения зданий, сооружений, объектов незавершенного строительства на земельном участке

							измерений (определений)	
н10790	—	—	—	498277,49	2256445,4 9	—	Метод спутниковых геодезических измерений (определений)	$M_t = \sqrt{m_0^2 + m_1^2} = \sqrt{0,04^2 + 0,09^2} = 0,10$
н10740	—	—	—	498296,45	2256453,5 2	—	Метод спутниковых геодезических измерений (определений)	$M_t = \sqrt{m_0^2 + m_1^2} = \sqrt{0,04^2 + 0,09^2} = 0,10$

2. Сведения о характеристиках объекта недвижимости с кадастровым номером 56:04:0501001:1032

№ п/п	Наименование характеристики	Значение характеристики
1	2	3
1	Вид объекта недвижимости	здание
2	Ранее присвоенный государственный учетный номер (инвентарный) здания, сооружения, объекта незавершенного строительства	—
3	Кадастровый номер земельного участка (земельных участков), в границах которого (которых) расположены здание, сооружение, объект незавершенного строительства	56:04:0501001:751
4	Уникальный учетный номер кадастрового квартала, в границах которого расположены здание, сооружение, объект незавершенного строительства	56:04:0501001
5.	Адрес здания, сооружения, объекта незавершенного строительства	—
5.1.	Сведения о местоположении здания, сооружения, объекта незавершенного строительства (при отсутствии адреса) в структурированном в соответствии с федеральной информационной адресной системой виде	Оренбургская область, Александровский район, с.Ждановка, ул. Кирова, дом 87
5.2.	Дополнительные сведения о местоположении	—
6	Иные сведения	—

3. Пояснения к сведениям об объекте недвижимости с кадастровым номером 56:04:0501001:1032 :

1.	
----	--

1. Сведения о характерных точках контура объекта недвижимости с кадастровым номером 56:04:0501001:1033

КАРТА-ПЛАН ТЕРРИТОРИИ

Описание местоположения зданий, сооружений, объектов незавершенного строительства на земельном участке

Система координат МСК-субъект 56							Зона № 2	
Обозначение характерных точек контура	Содержатся в Едином государственном реестре недвижимости			Определены в ходе выполнения комплексных кадастровых работ			Метод определения координат	Формулы, примененные для расчета средней квадратической погрешности определения координат характерных точек границ (M _t), с подставленными в такие формулы значениями и итоговые (вычисленные) значения M _t , м
	Координаты, м		Радиус, м	Координаты, м		Радиус, м		
	X	Y	R	X	Y	R		
1	2	3	4	5	6	7	8	9
н3750	—	—	—	498741,56	2257375,2 7	—	Метод спутниковых геодезических измерений (определений)	$M_t = \sqrt{m_0^2 + m_1^2} = \sqrt{0,04^2 + 0,09^2} = 0,10$
н3760	—	—	—	498740,69	2257377,4 3	—	Метод спутниковых геодезических измерений (определений)	$M_t = \sqrt{m_0^2 + m_1^2} = \sqrt{0,04^2 + 0,09^2} = 0,10$
н3770	—	—	—	498748,76	2257380,6 9	—	Метод спутниковых геодезических измерений (определений)	$M_t = \sqrt{m_0^2 + m_1^2} = \sqrt{0,04^2 + 0,09^2} = 0,10$
н3780	—	—	—	498745,55	2257388,4 9	—	Метод спутниковых геодезических измерений (определений)	$M_t = \sqrt{m_0^2 + m_1^2} = \sqrt{0,04^2 + 0,09^2} = 0,10$
н3790	—	—	—	498725,55	2257380,2 6	—	Метод спутниковых геодезических измерений (определений)	$M_t = \sqrt{m_0^2 + m_1^2} = \sqrt{0,04^2 + 0,09^2} = 0,10$
н3800	—	—	—	498729,53	2257370,4 1	—	Метод спутниковых геодезических измерений (определений)	$M_t = \sqrt{m_0^2 + m_1^2} = \sqrt{0,04^2 + 0,09^2} = 0,10$

КАРТА-ПЛАН ТЕРРИТОРИИ

Описание местоположения зданий, сооружений, объектов незавершенного строительства на земельном участке

							измерений (определений)	
н3750	—	—	—	498741,56	2257375,2 7	—	Метод спутниковых геодезических измерений (определений)	$M_t = \sqrt{m_0^2 + m_1^2} = \sqrt{0,04^2 + 0,09^2} = 0,10$

2. Сведения о характеристиках объекта недвижимости с кадастровым номером 56:04:0501001:1033

№ п/п	Наименование характеристики	Значение характеристики
1	2	3
1	Вид объекта недвижимости	здание
2	Ранее присвоенный государственный учетный номер (инвентарный) здания, сооружения, объекта незавершенного строительства	—
3	Кадастровый номер земельного участка (земельных участков), в границах которого (которых) расположены здание, сооружение, объект незавершенного строительства	56:04:0501001:111
4	Уникальный учетный номер кадастрового квартала, в границах которого расположены здание, сооружение, объект незавершенного строительства	56:04:0501001
5.	Адрес здания, сооружения, объекта незавершенного строительства	—
5.1.	Сведения о местоположении здания, сооружения, объекта незавершенного строительства (при отсутствии адреса) в структурированном в соответствии с федеральной информационной адресной системой виде	Оренбургская область, р-н Александровский, с Ждановка, ул Комсомольская, д 9
5.2.	Дополнительные сведения о местоположении	—
6	Иные сведения	—

3. Пояснения к сведениям об объекте недвижимости с кадастровым номером 56:04:0501001:1033 :

1.	
----	--

1. Сведения о характерных точках контура объекта недвижимости с кадастровым номером 56:04:0501001:1036

Система координат МСК-субъект 56

Зона № 2

КАРТА-ПЛАН ТЕРРИТОРИИ

Описание местоположения зданий, сооружений, объектов незавершенного строительства на земельном участке

Обозначение характерных точек контура	Содержатся в Едином государственном реестре недвижимости			Определены в ходе выполнения комплексных кадастровых работ			Метод определения координат	Формулы, примененные для расчета средней квадратической погрешности определения координат характерных точек границ (M _t), с подставленными в такие формулы значениями и итоговые (вычисленные) значения M _t , м
	Координаты, м		Радиус, м	Координаты, м		Радиус, м		
	X	Y	R	X	Y	R		
1	2	3	4	5	6	7	8	9
н10550	—	—	—	498380,08	2256245,9 5	—	Метод спутниковых геодезических измерений (определений)	$M_t = \sqrt{m_0^2 + m_1^2} = \sqrt{0,04^2 + 0,09^2} = 0,10$
н10560	—	—	—	498378,77	2256249,2 0	—	Метод спутниковых геодезических измерений (определений)	$M_t = \sqrt{m_0^2 + m_1^2} = \sqrt{0,04^2 + 0,09^2} = 0,10$
н10570	—	—	—	498384,55	2256251,5 3	—	Метод спутниковых геодезических измерений (определений)	$M_t = \sqrt{m_0^2 + m_1^2} = \sqrt{0,04^2 + 0,09^2} = 0,10$
н10580	—	—	—	498381,66	2256258,6 8	—	Метод спутниковых геодезических измерений (определений)	$M_t = \sqrt{m_0^2 + m_1^2} = \sqrt{0,04^2 + 0,09^2} = 0,10$
н10590	—	—	—	498364,29	2256251,6 7	—	Метод спутниковых геодезических измерений (определений)	$M_t = \sqrt{m_0^2 + m_1^2} = \sqrt{0,04^2 + 0,09^2} = 0,10$
н10600	—	—	—	498368,48	2256241,2 7	—	Метод спутниковых геодезических измерений (определений)	$M_t = \sqrt{m_0^2 + m_1^2} = \sqrt{0,04^2 + 0,09^2} = 0,10$

КАРТА-ПЛАН ТЕРРИТОРИИ

Описание местоположения зданий, сооружений, объектов незавершенного строительства на земельном участке

							измерений (определений)	
н10550	—	—	—	498380,08	2256245,9 5	—	Метод спутниковых геодезических измерений (определений)	$M_t = \sqrt{m_0^2 + m_1^2} = \sqrt{0,04^2 + 0,09^2} = 0,10$

2. Сведения о характеристиках объекта недвижимости с кадастровым номером 56:04:0501001:1036

№ п/п	Наименование характеристики	Значение характеристики
1	2	3
1	Вид объекта недвижимости	здание
2	Ранее присвоенный государственный учетный номер (инвентарный) здания, сооружения, объекта незавершенного строительства	—
3	Кадастровый номер земельного участка (земельных участков), в границах которого (которых) расположены здание, сооружение, объект незавершенного строительства	56:04:0501001:64
4	Уникальный учетный номер кадастрового квартала, в границах которого расположены здание, сооружение, объект незавершенного строительства	56:04:0501001
5.	Адрес здания, сооружения, объекта незавершенного строительства	—
5.1.	Сведения о местоположении здания, сооружения, объекта незавершенного строительства (при отсутствии адреса) в структурированном в соответствии с федеральной информационной адресной системой виде	Оренбургская область, р-н Александровский, с Ждановка, ул Кирова, д 101
5.2.	Дополнительные сведения о местоположении	—
6	Иные сведения	—

3. Пояснения к сведениям об объекте недвижимости с кадастровым номером 56:04:0501001:1036 :

1.	
----	--

1. Сведения о характерных точках контура объекта недвижимости с кадастровым номером 56:04:0501001:1037

Система координат МСК-субъект 56

Зона № 2

КАРТА-ПЛАН ТЕРРИТОРИИ

Описание местоположения зданий, сооружений, объектов незавершенного строительства на земельном участке

Обозначение характерных точек контура	Содержатся в Едином государственном реестре недвижимости			Определены в ходе выполнения комплексных кадастровых работ			Метод определения координат	Формулы, примененные для расчета средней квадратической погрешности определения координат характерных точек границ (M _t), с подставленными в такие формулы значениями и итоговые (вычисленные) значения M _t , м
	Координаты, м		Радиус, м	Координаты, м		Радиус, м		
	X	Y	R	X	Y	R		
1	2	3	4	5	6	7	8	9
н9850	—	—	—	498520,65	2255928,7 9	—	Метод спутниковых геодезических измерений (определений)	$M_t = \sqrt{m_0^2 + m_1^2} = \sqrt{0,04^2 + 0,09^2} = 0,10$
н9860	—	—	—	498517,88	2255935,5 4	—	Метод спутниковых геодезических измерений (определений)	$M_t = \sqrt{m_0^2 + m_1^2} = \sqrt{0,04^2 + 0,09^2} = 0,10$
н9870	—	—	—	498511,76	2255933,0 3	—	Метод спутниковых геодезических измерений (определений)	$M_t = \sqrt{m_0^2 + m_1^2} = \sqrt{0,04^2 + 0,09^2} = 0,10$
н9880	—	—	—	498510,47	2255936,1 8	—	Метод спутниковых геодезических измерений (определений)	$M_t = \sqrt{m_0^2 + m_1^2} = \sqrt{0,04^2 + 0,09^2} = 0,10$
н9890	—	—	—	498496,06	2255930,2 7	—	Метод спутниковых геодезических измерений (определений)	$M_t = \sqrt{m_0^2 + m_1^2} = \sqrt{0,04^2 + 0,09^2} = 0,10$
н9900	—	—	—	498500,12	2255920,3 7	—	Метод спутниковых геодезических измерений (определений)	$M_t = \sqrt{m_0^2 + m_1^2} = \sqrt{0,04^2 + 0,09^2} = 0,10$

КАРТА-ПЛАН ТЕРРИТОРИИ

Описание местоположения зданий, сооружений, объектов незавершенного строительства на земельном участке

							измерений (определений)	
н9850	—	—	—	498520,65	2255928,7 9	—	Метод спутниковых геодезических измерений (определений)	$M_t = \sqrt{m_0^2 + m_1^2} = \sqrt{0,04^2 + 0,09^2} = 0,10$

2. Сведения о характеристиках объекта недвижимости с кадастровым номером 56:04:0501001:1037

№ п/п	Наименование характеристики	Значение характеристики
1	2	3
1	Вид объекта недвижимости	здание
2	Ранее присвоенный государственный учетный номер (инвентарный) здания, сооружения, объекта незавершенного строительства	—
3	Кадастровый номер земельного участка (земельных участков), в границах которого (которых) расположены здание, сооружение, объект незавершенного строительства	—
4	Уникальный учетный номер кадастрового квартала, в границах которого расположены здание, сооружение, объект незавершенного строительства	56:04:0501001
5.	Адрес здания, сооружения, объекта незавершенного строительства	—
5.1.	Сведения о местоположении здания, сооружения, объекта незавершенного строительства (при отсутствии адреса) в структурированном в соответствии с федеральной информационной адресной системой виде	Оренбургская область, р-н Александровский, с Ждановка, ул Кирова, д 125
5.2.	Дополнительные сведения о местоположении	—
6	Иные сведения	—

3. Пояснения к сведениям об объекте недвижимости с кадастровым номером 56:04:0501001:1037 :

1.	
----	--

1. Сведения о характерных точках контура объекта недвижимости с кадастровым номером 56:04:0501001:1038

Система координат МСК-субъект 56

Зона № 2

КАРТА-ПЛАН ТЕРРИТОРИИ

Описание местоположения зданий, сооружений, объектов незавершенного строительства на земельном участке

Обозначение характерных точек контура	Содержатся в Едином государственном реестре недвижимости			Определены в ходе выполнения комплексных кадастровых работ			Метод определения координат	Формулы, примененные для расчета средней квадратической погрешности определения координат характерных точек границ (M _t), с подставленными в такие формулы значениями и итоговые (вычисленные) значения M _t , м
	Координаты, м		Радиус, м R	Координаты, м		Радиус, м R		
	X	Y		X	Y			
1	2	3	4	5	6	7	8	9
н4130	—	—	—	498584,80	2257940,1 5	—	Метод спутниковых геодезических измерений (определений)	$M_t = \sqrt{m_0^2 + m_1^2} = \sqrt{0,04^2 + 0,09^2} = 0,10$
н4140	—	—	—	498592,79	2257943,2 9	—	Метод спутниковых геодезических измерений (определений)	$M_t = \sqrt{m_0^2 + m_1^2} = \sqrt{0,04^2 + 0,09^2} = 0,10$
н4150	—	—	—	498593,87	2257940,5 2	—	Метод спутниковых геодезических измерений (определений)	$M_t = \sqrt{m_0^2 + m_1^2} = \sqrt{0,04^2 + 0,09^2} = 0,10$
н4160	—	—	—	498603,98	2257944,4 7	—	Метод спутниковых геодезических измерений (определений)	$M_t = \sqrt{m_0^2 + m_1^2} = \sqrt{0,04^2 + 0,09^2} = 0,10$
н4170	—	—	—	498600,33	2257953,8 4	—	Метод спутниковых геодезических измерений (определений)	$M_t = \sqrt{m_0^2 + m_1^2} = \sqrt{0,04^2 + 0,09^2} = 0,10$
н4180	—	—	—	498582,14	2257946,7 3	—	Метод спутниковых геодезических измерений (определений)	$M_t = \sqrt{m_0^2 + m_1^2} = \sqrt{0,04^2 + 0,09^2} = 0,10$

КАРТА-ПЛАН ТЕРРИТОРИИ

Описание местоположения зданий, сооружений, объектов незавершенного строительства на земельном участке

							измерений (определений)	
н4130	—	—	—	498584,80	2257940,1 5	—	Метод спутниковых геодезических измерений (определений)	$M_t = \sqrt{m_0^2 + m_1^2} = \sqrt{0,04^2 + 0,09^2} = 0,10$

2. Сведения о характеристиках объекта недвижимости с кадастровым номером 56:04:0501001:1038

№ п/п	Наименование характеристики	Значение характеристики
1	2	3
1	Вид объекта недвижимости	здание
2	Ранее присвоенный государственный учетный номер (инвентарный) здания, сооружения, объекта незавершенного строительства	—
3	Кадастровый номер земельного участка (земельных участков), в границах которого (которых) расположены здание, сооружение, объект незавершенного строительства	56:04:0501001:476
4	Уникальный учетный номер кадастрового квартала, в границах которого расположены здание, сооружение, объект незавершенного строительства	56:04:0501001
5.	Адрес здания, сооружения, объекта незавершенного строительства	—
5.1.	Сведения о местоположении здания, сооружения, объекта незавершенного строительства (при отсутствии адреса) в структурированном в соответствии с федеральной информационной адресной системой виде	Оренбургская область, Александровский р-н, с Ждановка, ул Комсомольская, д 44
5.2.	Дополнительные сведения о местоположении	—
6	Иные сведения	—

3. Пояснения к сведениям об объекте недвижимости с кадастровым номером 56:04:0501001:1038 :

1.	
----	--

1. Сведения о характерных точках контура объекта недвижимости с кадастровым номером 56:04:0501001:1039

Система координат МСК-субъект 56

Зона № 2

КАРТА-ПЛАН ТЕРРИТОРИИ

Описание местоположения зданий, сооружений, объектов незавершенного строительства на земельном участке

Обозначение характерных точек контура	Содержатся в Едином государственном реестре недвижимости			Определены в ходе выполнения комплексных кадастровых работ			Метод определения координат	Формулы, примененные для расчета средней квадратической погрешности определения координат характерных точек границ (M _t), с подставленными в такие формулы значениями и итоговые (вычисленные) значения M _t , м
	Координаты, м		Радиус, м	Координаты, м		Радиус, м		
	X	Y	R	X	Y	R		
1	2	3	4	5	6	7	8	9
н5320	—	—	—	499075,38	2257460,9 9	—	Метод спутниковых геодезических измерений (определений)	$M_t = \sqrt{m_0^2 + m_1^2} = \sqrt{0,04^2 + 0,09^2} = 0,10$
н5330	—	—	—	499085,69	2257466,0 7	—	Метод спутниковых геодезических измерений (определений)	$M_t = \sqrt{m_0^2 + m_1^2} = \sqrt{0,04^2 + 0,09^2} = 0,10$
н5340	—	—	—	499080,66	2257476,2 6	—	Метод спутниковых геодезических измерений (определений)	$M_t = \sqrt{m_0^2 + m_1^2} = \sqrt{0,04^2 + 0,09^2} = 0,10$
н5350	—	—	—	499062,58	2257467,3 5	—	Метод спутниковых геодезических измерений (определений)	$M_t = \sqrt{m_0^2 + m_1^2} = \sqrt{0,04^2 + 0,09^2} = 0,10$
н5360	—	—	—	499066,08	2257460,2 6	—	Метод спутниковых геодезических измерений (определений)	$M_t = \sqrt{m_0^2 + m_1^2} = \sqrt{0,04^2 + 0,09^2} = 0,10$
н5370	—	—	—	499073,85	2257464,0 9	—	Метод спутниковых геодезических измерений (определений)	$M_t = \sqrt{m_0^2 + m_1^2} = \sqrt{0,04^2 + 0,09^2} = 0,10$

КАРТА-ПЛАН ТЕРРИТОРИИ

Описание местоположения зданий, сооружений, объектов незавершенного строительства на земельном участке

							измерений (определений)	
н5320	—	—	—	499075,38	2257460,9 9	—	Метод спутниковых геодезических измерений (определений)	$M_t = \sqrt{m_0^2 + m_1^2} = \sqrt{0,04^2 + 0,09^2} = 0,10$

2. Сведения о характеристиках объекта недвижимости с кадастровым номером 56:04:0501001:1039

№ п/п	Наименование характеристики	Значение характеристики
1	2	3
1	Вид объекта недвижимости	здание
2	Ранее присвоенный государственный учетный номер (инвентарный) здания, сооружения, объекта незавершенного строительства	—
3	Кадастровый номер земельного участка (земельных участков), в границах которого (которых) расположены здание, сооружение, объект незавершенного строительства	56:04:0501001:502
4	Уникальный учетный номер кадастрового квартала, в границах которого расположены здание, сооружение, объект незавершенного строительства	56:04:0501001
5.	Адрес здания, сооружения, объекта незавершенного строительства	—
5.1.	Сведения о местоположении здания, сооружения, объекта незавершенного строительства (при отсутствии адреса) в структурированном в соответствии с федеральной информационной адресной системой виде	Оренбургская область, р-н Александровский, с Ждановка, ул Молодежная, д 18
5.2.	Дополнительные сведения о местоположении	—
6	Иные сведения	—

3. Пояснения к сведениям об объекте недвижимости с кадастровым номером 56:04:0501001:1039 :

1.	
----	--

1. Сведения о характерных точках контура объекта недвижимости с кадастровым номером 56:04:0501001:1040

Система координат МСК-субъект 56

Зона № 2

КАРТА-ПЛАН ТЕРРИТОРИИ

Описание местоположения зданий, сооружений, объектов незавершенного строительства на земельном участке

Обозначение характерных точек контура	Содержатся в Едином государственном реестре недвижимости			Определены в ходе выполнения комплексных кадастровых работ			Метод определения координат	Формулы, примененные для расчета средней квадратической погрешности определения координат характерных точек границ (M _t), с подставленными в такие формулы значениями и итоговые (вычисленные) значения M _t , м
	Координаты, м		Радиус, м	Координаты, м		Радиус, м		
	X	Y	R	X	Y	R		
1	2	3	4	5	6	7	8	9
н706О	—	—	—	499093,54	2257803,7 2	—	Метод спутниковых геодезических измерений (определений)	$M_t = \sqrt{m_0^2 + m_1^2} = \sqrt{0,04^2 + 0,09^2} = 0,10$
н707О	—	—	—	499091,91	2257806,9 5	—	Метод спутниковых геодезических измерений (определений)	$M_t = \sqrt{m_0^2 + m_1^2} = \sqrt{0,04^2 + 0,09^2} = 0,10$
н708О	—	—	—	499098,73	2257810,3 9	—	Метод спутниковых геодезических измерений (определений)	$M_t = \sqrt{m_0^2 + m_1^2} = \sqrt{0,04^2 + 0,09^2} = 0,10$
н709О	—	—	—	499095,23	2257817,0 4	—	Метод спутниковых геодезических измерений (определений)	$M_t = \sqrt{m_0^2 + m_1^2} = \sqrt{0,04^2 + 0,09^2} = 0,10$
н710О	—	—	—	499075,72	2257806,7 5	—	Метод спутниковых геодезических измерений (определений)	$M_t = \sqrt{m_0^2 + m_1^2} = \sqrt{0,04^2 + 0,09^2} = 0,10$
н711О	—	—	—	499080,95	2257797,3 7	—	Метод спутниковых геодезических измерений (определений)	$M_t = \sqrt{m_0^2 + m_1^2} = \sqrt{0,04^2 + 0,09^2} = 0,10$

КАРТА-ПЛАН ТЕРРИТОРИИ

Описание местоположения зданий, сооружений, объектов незавершенного строительства на земельном участке

							измерений (определений)	
н706О	—	—	—	499093,54	2257803,7 2	—	Метод спутниковых геодезических измерений (определений)	$M_t = \sqrt{m_0^2 + m_1^2} = \sqrt{0,04^2 + 0,09^2} = 0,10$

2. Сведения о характеристиках объекта недвижимости с кадастровым номером 56:04:0501001:1040

№ п/п	Наименование характеристики	Значение характеристики
1	2	3
1	Вид объекта недвижимости	здание
2	Ранее присвоенный государственный учетный номер (инвентарный) здания, сооружения, объекта незавершенного строительства	—
3	Кадастровый номер земельного участка (земельных участков), в границах которого (которых) расположены здание, сооружение, объект незавершенного строительства	56:04:0501001:549
4	Уникальный учетный номер кадастрового квартала, в границах которого расположены здание, сооружение, объект незавершенного строительства	56:04:0501001
5.	Адрес здания, сооружения, объекта незавершенного строительства	—
5.1.	Сведения о местоположении здания, сооружения, объекта незавершенного строительства (при отсутствии адреса) в структурированном в соответствии с федеральной информационной адресной системой виде	Оренбургская область, р-н Александровский, с Ждановка, ул Первомайская, д 37
5.2.	Дополнительные сведения о местоположении	—
6	Иные сведения	—

3. Пояснения к сведениям об объекте недвижимости с кадастровым номером 56:04:0501001:1040 :

1.	
----	--

1. Сведения о характерных точках контура объекта недвижимости с кадастровым номером 56:04:0501001:1041

Система координат МСК-субъект 56

Зона № 2

КАРТА-ПЛАН ТЕРРИТОРИИ

Описание местоположения зданий, сооружений, объектов незавершенного строительства на земельном участке

Обозначение характерных точек контура	Содержатся в Едином государственном реестре недвижимости			Определены в ходе выполнения комплексных кадастровых работ			Метод определения координат	Формулы, примененные для расчета средней квадратической погрешности определения координат характерных точек границ (M _t), с подставленными в такие формулы значениями и итоговые (вычисленные) значения M _t , м
	Координаты, м		Радиус, м	Координаты, м		Радиус, м		
	X	Y	R	X	Y	R		
1	2	3	4	5	6	7	8	9
н1260	—	—	—	498080,55	2257199,6 0	—	Метод спутниковых геодезических измерений (определений)	$M_t = \sqrt{m_0^2 + m_1^2} = \sqrt{0,04^2 + 0,09^2} = 0,10$
н1270	—	—	—	498077,28	2257207,1 2	—	Метод спутниковых геодезических измерений (определений)	$M_t = \sqrt{m_0^2 + m_1^2} = \sqrt{0,04^2 + 0,09^2} = 0,10$
н1280	—	—	—	498066,64	2257202,5 0	—	Метод спутниковых геодезических измерений (определений)	$M_t = \sqrt{m_0^2 + m_1^2} = \sqrt{0,04^2 + 0,09^2} = 0,10$
н1290	—	—	—	498067,58	2257200,3 5	—	Метод спутниковых геодезических измерений (определений)	$M_t = \sqrt{m_0^2 + m_1^2} = \sqrt{0,04^2 + 0,09^2} = 0,10$
н1300	—	—	—	498061,24	2257197,5 9	—	Метод спутниковых геодезических измерений (определений)	$M_t = \sqrt{m_0^2 + m_1^2} = \sqrt{0,04^2 + 0,09^2} = 0,10$
н1310	—	—	—	498063,57	2257192,2 3	—	Метод спутниковых геодезических измерений (определений)	$M_t = \sqrt{m_0^2 + m_1^2} = \sqrt{0,04^2 + 0,09^2} = 0,10$

КАРТА-ПЛАН ТЕРРИТОРИИ

Описание местоположения зданий, сооружений, объектов незавершенного строительства на земельном участке

							измерений (определений)	
n1260	—	—	—	498080,55	2257199,6 0	—	Метод спутниковых геодезических измерений (определений)	$M_t = \sqrt{m_0^2 + m_1^2} = \sqrt{0,04^2 + 0,09^2} = 0,10$

2. Сведения о характеристиках объекта недвижимости с кадастровым номером 56:04:0501001:1041

№ п/п	Наименование характеристики	Значение характеристики
1	2	3
1	Вид объекта недвижимости	здание
2	Ранее присвоенный государственный учетный номер (инвентарный) здания, сооружения, объекта незавершенного строительства	—
3	Кадастровый номер земельного участка (земельных участков), в границах которого (которых) расположены здание, сооружение, объект незавершенного строительства	56:04:0501001:67
4	Уникальный учетный номер кадастрового квартала, в границах которого расположены здание, сооружение, объект незавершенного строительства	56:04:0501001
5.	Адрес здания, сооружения, объекта незавершенного строительства	—
5.1.	Сведения о местоположении здания, сооружения, объекта незавершенного строительства (при отсутствии адреса) в структурированном в соответствии с федеральной информационной адресной системой виде	Оренбургская область, р-н Александровский, с Ждановка, ул Кирова, д 38
5.2.	Дополнительные сведения о местоположении	—
6	Иные сведения	—

3. Пояснения к сведениям об объекте недвижимости с кадастровым номером 56:04:0501001:1041 :

1.	
----	--

1. Сведения о характерных точках контура объекта недвижимости с кадастровым номером 56:04:0501001:1047

Система координат МСК-субъект 56

Зона № 2

КАРТА-ПЛАН ТЕРРИТОРИИ

Описание местоположения зданий, сооружений, объектов незавершенного строительства на земельном участке

Обозначение характерных точек контура	Содержатся в Едином государственном реестре недвижимости			Определены в ходе выполнения комплексных кадастровых работ			Метод определения координат	Формулы, примененные для расчета средней квадратической погрешности определения координат характерных точек границ (M _t), с подставленными в такие формулы значениями и итоговые (вычисленные) значения M _t , м
	Координаты, м		Радиус, м	Координаты, м		Радиус, м		
	X	Y	R	X	Y	R		
1	2	3	4	5	6	7	8	9
н5260	—	—	—	499098,71	2257439,5 1	—	Метод спутниковых геодезических измерений (определений)	$M_t = \sqrt{m_0^2 + m_1^2} = \sqrt{0,04^2 + 0,09^2} = 0,10$
н5270	—	—	—	499094,02	2257449,1 5	—	Метод спутниковых геодезических измерений (определений)	$M_t = \sqrt{m_0^2 + m_1^2} = \sqrt{0,04^2 + 0,09^2} = 0,10$
н5280	—	—	—	499075,89	2257440,5 3	—	Метод спутниковых геодезических измерений (определений)	$M_t = \sqrt{m_0^2 + m_1^2} = \sqrt{0,04^2 + 0,09^2} = 0,10$
н5290	—	—	—	499079,15	2257433,6 7	—	Метод спутниковых геодезических измерений (определений)	$M_t = \sqrt{m_0^2 + m_1^2} = \sqrt{0,04^2 + 0,09^2} = 0,10$
н5300	—	—	—	499083,75	2257435,9 7	—	Метод спутниковых геодезических измерений (определений)	$M_t = \sqrt{m_0^2 + m_1^2} = \sqrt{0,04^2 + 0,09^2} = 0,10$
н5310	—	—	—	499085,13	2257433,0 5	—	Метод спутниковых геодезических измерений (определений)	$M_t = \sqrt{m_0^2 + m_1^2} = \sqrt{0,04^2 + 0,09^2} = 0,10$

КАРТА-ПЛАН ТЕРРИТОРИИ

Описание местоположения зданий, сооружений, объектов незавершенного строительства на земельном участке

							измерений (определений)	
н5260	—	—	—	499098,71	2257439,5 1	—	Метод спутниковых геодезических измерений (определений)	$M_t = \sqrt{m_0^2 + m_1^2} = \sqrt{0,04^2 + 0,09^2} = 0,10$

2. Сведения о характеристиках объекта недвижимости с кадастровым номером 56:04:0501001:1047

№ п/п	Наименование характеристики	Значение характеристики
1	2	3
1	Вид объекта недвижимости	здание
2	Ранее присвоенный государственный учетный номер (инвентарный) здания, сооружения, объекта незавершенного строительства	—
3	Кадастровый номер земельного участка (земельных участков), в границах которого (которых) расположены здание, сооружение, объект незавершенного строительства	56:04:0501001:503
4	Уникальный учетный номер кадастрового квартала, в границах которого расположены здание, сооружение, объект незавершенного строительства	56:04:0501001
5.	Адрес здания, сооружения, объекта незавершенного строительства	—
5.1.	Сведения о местоположении здания, сооружения, объекта незавершенного строительства (при отсутствии адреса) в структурированном в соответствии с федеральной информационной адресной системой виде	Оренбургская область, р-н Александровский, с Ждановка, ул Молодежная, д 16
5.2.	Дополнительные сведения о местоположении	—
6	Иные сведения	—

3. Пояснения к сведениям об объекте недвижимости с кадастровым номером 56:04:0501001:1047 :

1.	
----	--

1. Сведения о характерных точках контура объекта недвижимости с кадастровым номером 56:04:0501001:1048

Система координат МСК-субъект 56

Зона № 2

КАРТА-ПЛАН ТЕРРИТОРИИ

Описание местоположения зданий, сооружений, объектов незавершенного строительства на земельном участке

Обозначение характерных точек контура	Содержатся в Едином государственном реестре недвижимости			Определены в ходе выполнения комплексных кадастровых работ			Метод определения координат	Формулы, примененные для расчета средней квадратической погрешности определения координат характерных точек границ (M _t), с подставленными в такие формулы значениями и итоговые (вычисленные) значения M _t , м
	Координаты, м		Радиус, м	Координаты, м		Радиус, м		
	X	Y	R	X	Y	R		
1	2	3	4	5	6	7	8	9
н8970	—	—	—	498460,94	2256297,0 3	—	Метод спутниковых геодезических измерений (определений)	$M_t = \sqrt{m_0^2 + m_1^2} = \sqrt{0,04^2 + 0,09^2} = 0,10$
н8980	—	—	—	498456,72	2256306,3 5	—	Метод спутниковых геодезических измерений (определений)	$M_t = \sqrt{m_0^2 + m_1^2} = \sqrt{0,04^2 + 0,09^2} = 0,10$
н8990	—	—	—	498447,83	2256302,3 2	—	Метод спутниковых геодезических измерений (определений)	$M_t = \sqrt{m_0^2 + m_1^2} = \sqrt{0,04^2 + 0,09^2} = 0,10$
н9000	—	—	—	498448,91	2256299,9 4	—	Метод спутниковых геодезических измерений (определений)	$M_t = \sqrt{m_0^2 + m_1^2} = \sqrt{0,04^2 + 0,09^2} = 0,10$
н9010	—	—	—	498440,13	2256295,9 6	—	Метод спутниковых геодезических измерений (определений)	$M_t = \sqrt{m_0^2 + m_1^2} = \sqrt{0,04^2 + 0,09^2} = 0,10$
н9020	—	—	—	498443,27	2256289,0 2	—	Метод спутниковых геодезических измерений (определений)	$M_t = \sqrt{m_0^2 + m_1^2} = \sqrt{0,04^2 + 0,09^2} = 0,10$

КАРТА-ПЛАН ТЕРРИТОРИИ

Описание местоположения зданий, сооружений, объектов незавершенного строительства на земельном участке

							измерений (определений)	
н8970	—	—	—	498460,94	2256297,0 3	—	Метод спутниковых геодезических измерений (определений)	$M_t = \sqrt{m_0^2 + m_1^2} = \sqrt{0,04^2 + 0,09^2} = 0,10$

2. Сведения о характеристиках объекта недвижимости с кадастровым номером 56:04:0501001:1048

№ п/п	Наименование характеристики	Значение характеристики
1	2	3
1	Вид объекта недвижимости	здание
2	Ранее присвоенный государственный учетный номер (инвентарный) здания, сооружения, объекта незавершенного строительства	—
3	Кадастровый номер земельного участка (земельных участков), в границах которого (которых) расположены здание, сооружение, объект незавершенного строительства	56:04:0501001:4
4	Уникальный учетный номер кадастрового квартала, в границах которого расположены здание, сооружение, объект незавершенного строительства	56:04:0501001
5.	Адрес здания, сооружения, объекта незавершенного строительства	Оренбургская обл., муниципальный район Александровский, с/с Ждановский сельсовет, село Ждановка, улица Кирова, дом 94
5.1.	Сведения о местоположении здания, сооружения, объекта незавершенного строительства (при отсутствии адреса) в структурированном в соответствии с федеральной информационной адресной системой виде	—
5.2.	Дополнительные сведения о местоположении	—
6	Иные сведения	—

3. Пояснения к сведениям об объекте недвижимости с кадастровым номером 56:04:0501001:1048 :

1.	
----	--

1. Сведения о характерных точках контура объекта недвижимости с кадастровым номером 56:04:0501001:1049

Система координат МСК-субъект 56

Зона № 2

КАРТА-ПЛАН ТЕРРИТОРИИ

Описание местоположения зданий, сооружений, объектов незавершенного строительства на земельном участке

Обозначение характерных точек контура	Содержатся в Едином государственном реестре недвижимости			Определены в ходе выполнения комплексных кадастровых работ			Метод определения координат	Формулы, примененные для расчета средней квадратической погрешности определения координат характерных точек границ (M _t), с подставленными в такие формулы значениями и итоговые (вычисленные) значения M _t , м
	Координаты, м		Радиус, м	Координаты, м		Радиус, м		
	X	Y	R	X	Y	R		
1	2	3	4	5	6	7	8	9
н307О	—	—	—	498547,13	2257885,3 1	—	Метод спутниковых геодезических измерений (определений)	$M_t = \sqrt{m_0^2 + m_1^2} = \sqrt{0,04^2 + 0,09^2} = 0,10$
н308О	—	—	—	498544,96	2257891,3 2	—	Метод спутниковых геодезических измерений (определений)	$M_t = \sqrt{m_0^2 + m_1^2} = \sqrt{0,04^2 + 0,09^2} = 0,10$
н309О	—	—	—	498527,99	2257884,1 1	—	Метод спутниковых геодезических измерений (определений)	$M_t = \sqrt{m_0^2 + m_1^2} = \sqrt{0,04^2 + 0,09^2} = 0,10$
н310О	—	—	—	498529,89	2257879,1 0	—	Метод спутниковых геодезических измерений (определений)	$M_t = \sqrt{m_0^2 + m_1^2} = \sqrt{0,04^2 + 0,09^2} = 0,10$
н307О	—	—	—	498547,13	2257885,3 1	—	Метод спутниковых геодезических измерений (определений)	$M_t = \sqrt{m_0^2 + m_1^2} = \sqrt{0,04^2 + 0,09^2} = 0,10$

КАРТА-ПЛАН ТЕРРИТОРИИ

Описание местоположения зданий, сооружений, объектов незавершенного строительства на земельном участке

2. Сведения о характеристиках объекта недвижимости с кадастровым номером 56:04:0501001:1049		
№ п/п	Наименование характеристики	Значение характеристики
1	2	3
1	Вид объекта недвижимости	здание
2	Ранее присвоенный государственный учетный номер (инвентарный) здания, сооружения, объекта незавершенного строительства	—
3	Кадастровый номер земельного участка (земельных участков), в границах которого (которых) расположены здание, сооружение, объект незавершенного строительства	56:04:0501001:869
4	Уникальный учетный номер кадастрового квартала, в границах которого расположены здание, сооружение, объект незавершенного строительства	56:04:0501001
5.	Адрес здания, сооружения, объекта незавершенного строительства	—
5.1.	Сведения о местоположении здания, сооружения, объекта незавершенного строительства (при отсутствии адреса) в структурированном в соответствии с федеральной информационной адресной системой виде	Оренбургская область, р-н Александровский, с Ждановка, ул Комсомольская, д 39
5.2.	Дополнительные сведения о местоположении	—
6	Иные сведения	—

3. Пояснения к сведениям об объекте недвижимости с кадастровым номером 56:04:0501001:1049 :

1.	
----	--

1. Сведения о характерных точках контура объекта недвижимости с кадастровым номером 56:04:0501001:1050

Система координат МСК-субъект 56							Зона № 2	
Обозначение характерных точек контура	Содержатся в Едином государственном реестре недвижимости			Определены в ходе выполнения комплексных кадастровых работ			Метод определения координат	Формулы, примененные для расчета средней квадратической погрешности определения координат характерных точек границ (M _t), с подставленными в такие формулы значениями и итоговые (вычисленные) значения M _t , м
	Координаты, м		Радиус, м	Координаты, м		Радиус, м		
	X	Y	R	X	Y	R		
1	2	3	4	5	6	7	8	9
н1860	—	—	—	498313,40	2257371,10	—	Метод спутниковых геодезических	$M_t = \sqrt{m_0^2 + m_1^2} = \sqrt{0,04^2 + 0,09^2} = 0,10$

КАРТА-ПЛАН ТЕРРИТОРИИ

Описание местоположения зданий, сооружений, объектов незавершенного строительства на земельном участке

							измерений (определений)	
н1870	—	—	—	498326,77	2257376,4 2	—	Метод спутниковых геодезических измерений (определений)	$M_t = \sqrt{m_0^2 + m_1^2} = \sqrt{0,04^2 + 0,09^2} = 0,10$
н1880	—	—	—	498324,51	2257382,0 7	—	Метод спутниковых геодезических измерений (определений)	$M_t = \sqrt{m_0^2 + m_1^2} = \sqrt{0,04^2 + 0,09^2} = 0,10$
н1890	—	—	—	498311,15	2257376,7 5	—	Метод спутниковых геодезических измерений (определений)	$M_t = \sqrt{m_0^2 + m_1^2} = \sqrt{0,04^2 + 0,09^2} = 0,10$
н1860	—	—	—	498313,40	2257371,1 0	—	Метод спутниковых геодезических измерений (определений)	$M_t = \sqrt{m_0^2 + m_1^2} = \sqrt{0,04^2 + 0,09^2} = 0,10$

2. Сведения о характеристиках объекта недвижимости с кадастровым номером 56:04:0501001:1050

№ п/п	Наименование характеристики	Значение характеристики
1	2	3
1	Вид объекта недвижимости	здание
2	Ранее присвоенный государственный учетный номер (инвентарный) здания, сооружения, объекта незавершенного строительства	—
3	Кадастровый номер земельного участка (земельных участков), в границах которого (которых) расположены здание, сооружение, объект незавершенного строительства	56:04:0501001:584
4	Уникальный учетный номер кадастрового квартала, в границах которого расположены здание, сооружение, объект незавершенного строительства	56:04:0501001
5.	Адрес здания, сооружения, объекта незавершенного строительства	—

КАРТА-ПЛАН ТЕРРИТОРИИ

Описание местоположения зданий, сооружений, объектов незавершенного строительства на земельном участке

1	2	3
5.1.	Сведения о местоположении здания, сооружения, объекта незавершенного строительства (при отсутствии адреса) в структурированном в соответствии с федеральной информационной адресной системой виде	Оренбургская область, р-н Александровский, с Ждановка, ул Советская, д 13
5.2.	Дополнительные сведения о местоположении	—
6	Иные сведения	—

3. Пояснения к сведениям об объекте недвижимости с кадастровым номером 56:04:0501001:1050 :

1.

1. Сведения о характерных точках контура объекта недвижимости с кадастровым номером 56:04:0501001:1051

Система координат МСК-субъект 56							Зона № 2	
Обозначение характерных точек контура	Содержатся в Едином государственном реестре недвижимости			Определены в ходе выполнения комплексных кадастровых работ			Метод определения координат	Формулы, примененные для расчета средней квадратической погрешности определения координат характерных точек границ (M _t), с подставленными в такие формулы значениями и итоговые (вычисленные) значения M _t , м
	Координаты, м		Радиус, м	Координаты, м		Радиус, м		
	X	Y		X	Y			
1	2	3	4	5	6	7	8	9
н1281О	—	—	—	499127,26	2256966,8 8	—	Метод спутниковых геодезических измерений (определений)	$M_t = \sqrt{m_0^2 + m_1^2} = \sqrt{0,04^2 + 0,09^2} = 0,10$
н1282О	—	—	—	499125,62	2256976,4 1	—	Метод спутниковых геодезических измерений (определений)	$M_t = \sqrt{m_0^2 + m_1^2} = \sqrt{0,04^2 + 0,09^2} = 0,10$
н1283О	—	—	—	499127,91	2256976,8 0	—	Метод спутниковых геодезических измерений (определений)	$M_t = \sqrt{m_0^2 + m_1^2} = \sqrt{0,04^2 + 0,09^2} = 0,10$

КАРТА-ПЛАН ТЕРРИТОРИИ

Описание местоположения зданий, сооружений, объектов незавершенного строительства на земельном участке

н12840	—	—	—	499127,33	2256980,1 7	—	Метод спутниковых геодезических измерений (определений)	$M_t = \sqrt{m_0^2 + m_1^2} = \sqrt{0,04^2 + 0,09^2} = 0,10$
н12850	—	—	—	499122,59	2256979,3 5	—	Метод спутниковых геодезических измерений (определений)	$M_t = \sqrt{m_0^2 + m_1^2} = \sqrt{0,04^2 + 0,09^2} = 0,10$
н12860	—	—	—	499121,38	2256986,3 7	—	Метод спутниковых геодезических измерений (определений)	$M_t = \sqrt{m_0^2 + m_1^2} = \sqrt{0,04^2 + 0,09^2} = 0,10$
н12870	—	—	—	499113,54	2256984,9 0	—	Метод спутниковых геодезических измерений (определений)	$M_t = \sqrt{m_0^2 + m_1^2} = \sqrt{0,04^2 + 0,09^2} = 0,10$
н12880	—	—	—	499115,93	2256968,4 4	—	Метод спутниковых геодезических измерений (определений)	$M_t = \sqrt{m_0^2 + m_1^2} = \sqrt{0,04^2 + 0,09^2} = 0,10$
н12890	—	—	—	499116,94	2256965,0 7	—	Метод спутниковых геодезических измерений (определений)	$M_t = \sqrt{m_0^2 + m_1^2} = \sqrt{0,04^2 + 0,09^2} = 0,10$
н12810	—	—	—	499127,26	2256966,8 8	—	Метод спутниковых геодезических измерений (определений)	$M_t = \sqrt{m_0^2 + m_1^2} = \sqrt{0,04^2 + 0,09^2} = 0,10$

КАРТА-ПЛАН ТЕРРИТОРИИ

Описание местоположения зданий, сооружений, объектов незавершенного строительства на земельном участке

2. Сведения о характеристиках объекта недвижимости с кадастровым номером 56:04:0501001:1051		
№ п/п	Наименование характеристики	Значение характеристики
1	2	3
1	Вид объекта недвижимости	здание
2	Ранее присвоенный государственный учетный номер (инвентарный) здания, сооружения, объекта незавершенного строительства	—
3	Кадастровый номер земельного участка (земельных участков), в границах которого (которых) расположены здание, сооружение, объект незавершенного строительства	56:04:0501001:78
4	Уникальный учетный номер кадастрового квартала, в границах которого расположены здание, сооружение, объект незавершенного строительства	56:04:0501001
5.	Адрес здания, сооружения, объекта незавершенного строительства	—
5.1.	Сведения о местоположении здания, сооружения, объекта незавершенного строительства (при отсутствии адреса) в структурированном в соответствии с федеральной информационной адресной системой виде	Оренбургская область, р-н Александровский, с Ждановка, ул Ленина, д 58
5.2.	Дополнительные сведения о местоположении	—
6	Иные сведения	—

3. Пояснения к сведениям об объекте недвижимости с кадастровым номером 56:04:0501001:1051 :

1.	
----	--

1. Сведения о характерных точках контура объекта недвижимости с кадастровым номером 56:04:0501001:1052

Система координат МСК-субъект 56							Зона № 2	
Обозначение характерных точек контура	Содержатся в Едином государственном реестре недвижимости			Определены в ходе выполнения комплексных кадастровых работ			Метод определения координат	Формулы, примененные для расчета средней квадратической погрешности определения координат характерных точек границ (M _t), с подставленными в такие формулы значениями и итоговые (вычисленные) значения M _t , м
	Координаты, м		Радиус, м	Координаты, м		Радиус, м		
	X	Y	R	X	Y	R		
1	2	3	4	5	6	7	8	9
н8280	—	—	—	498934,63	2257563,85	—	Метод спутниковых геодезических	$M_t = \sqrt{m_0^2 + m_1^2} = \sqrt{0,04^2 + 0,09^2} = 0,10$

КАРТА-ПЛАН ТЕРРИТОРИИ

Описание местоположения зданий, сооружений, объектов незавершенного строительства на земельном участке

							измерений (определений)	
н8290	—	—	—	498937,42	2257565,2 4	—	Метод спутниковых геодезических измерений (определений)	$M_t = \sqrt{m_0^2 + m_1^2} = \sqrt{0,04^2 + 0,09^2} = 0,10$
н8300	—	—	—	498937,54	2257564,9 9	—	Метод спутниковых геодезических измерений (определений)	$M_t = \sqrt{m_0^2 + m_1^2} = \sqrt{0,04^2 + 0,09^2} = 0,10$
н8310	—	—	—	498941,40	2257566,9 3	—	Метод спутниковых геодезических измерений (определений)	$M_t = \sqrt{m_0^2 + m_1^2} = \sqrt{0,04^2 + 0,09^2} = 0,10$
н8320	—	—	—	498942,58	2257564,5 8	—	Метод спутниковых геодезических измерений (определений)	$M_t = \sqrt{m_0^2 + m_1^2} = \sqrt{0,04^2 + 0,09^2} = 0,10$
н8330	—	—	—	498950,71	2257568,6 6	—	Метод спутниковых геодезических измерений (определений)	$M_t = \sqrt{m_0^2 + m_1^2} = \sqrt{0,04^2 + 0,09^2} = 0,10$
н8340	—	—	—	498949,46	2257571,3 4	—	Метод спутниковых геодезических измерений (определений)	$M_t = \sqrt{m_0^2 + m_1^2} = \sqrt{0,04^2 + 0,09^2} = 0,10$
н8350	—	—	—	498953,70	2257573,3 4	—	Метод спутниковых геодезических измерений (определений)	$M_t = \sqrt{m_0^2 + m_1^2} = \sqrt{0,04^2 + 0,09^2} = 0,10$

КАРТА-ПЛАН ТЕРРИТОРИИ

Описание местоположения зданий, сооружений, объектов незавершенного строительства на земельном участке

							измерений (определений)	
н8360	—	—	—	498950,41	2257580,1 1	—	Метод спутниковых геодезических измерений (определений)	$M_t = \sqrt{m_0^2 + m_1^2} = \sqrt{0,04^2 + 0,09^2} = 0,10$
н8370	—	—	—	498931,61	2257570,6 6	—	Метод спутниковых геодезических измерений (определений)	$M_t = \sqrt{m_0^2 + m_1^2} = \sqrt{0,04^2 + 0,09^2} = 0,10$
н8280	—	—	—	498934,63	2257563,8 5	—	Метод спутниковых геодезических измерений (определений)	$M_t = \sqrt{m_0^2 + m_1^2} = \sqrt{0,04^2 + 0,09^2} = 0,10$

2. Сведения о характеристиках объекта недвижимости с кадастровым номером 56:04:0501001:1052

№ п/п	Наименование характеристики	Значение характеристики
1	2	3
1	Вид объекта недвижимости	здание
2	Ранее присвоенный государственный учетный номер (инвентарный) здания, сооружения, объекта незавершенного строительства	—
3	Кадастровый номер земельного участка (земельных участков), в границах которого (которых) расположены здание, сооружение, объект незавершенного строительства	56:04:0501001:537
4	Уникальный учетный номер кадастрового квартала, в границах которого расположены здание, сооружение, объект незавершенного строительства	56:04:0501001
5.	Адрес здания, сооружения, объекта незавершенного строительства	Оренбургская обл., Александровский р-н, с. Ждановка, ул. Молодежная, д. 25
5.1.	Сведения о местоположении здания, сооружения, объекта незавершенного строительства (при отсутствии адреса) в структурированном в соответствии с федеральной информационной адресной системой виде	—
5.2.	Дополнительные сведения о местоположении	—

КАРТА-ПЛАН ТЕРРИТОРИИ

Описание местоположения зданий, сооружений, объектов незавершенного строительства на земельном участке

1	2	3
6	Иные сведения	—

3. Пояснения к сведениям об объекте недвижимости с кадастровым номером 56:04:0501001:1052 :

1.

1. Сведения о характерных точках контура объекта недвижимости с кадастровым номером 56:04:0501001:1054

Система координат МСК-субъект 56							Зона № 2	
Обозначение характерных точек контура	Содержатся в Едином государственном реестре недвижимости			Определены в ходе выполнения комплексных кадастровых работ			Метод определения координат	Формулы, примененные для расчета средней квадратической погрешности определения координат характерных точек границ (M _t), с подставленными в такие формулы значениями и итоговые (вычисленные) значения M _t , м
	Координаты, м		Радиус, м	Координаты, м		Радиус, м		
	X	Y	R	X	Y	R		
1	2	3	4	5	6	7	8	9
н9490	—	—	—	498282,09	2256734,9 3	—	Метод спутниковых геодезических измерений (определений)	$M_t = \sqrt{m_0^2 + m_1^2} = \sqrt{0,04^2 + 0,09^2} = 0,10$
н9500	—	—	—	498278,45	2256743,1 7	—	Метод спутниковых геодезических измерений (определений)	$M_t = \sqrt{m_0^2 + m_1^2} = \sqrt{0,04^2 + 0,09^2} = 0,10$
н9510	—	—	—	498269,31	2256739,1 4	—	Метод спутниковых геодезических измерений (определений)	$M_t = \sqrt{m_0^2 + m_1^2} = \sqrt{0,04^2 + 0,09^2} = 0,10$
н9520	—	—	—	498272,94	2256730,9 0	—	Метод спутниковых геодезических измерений (определений)	$M_t = \sqrt{m_0^2 + m_1^2} = \sqrt{0,04^2 + 0,09^2} = 0,10$

КАРТА-ПЛАН ТЕРРИТОРИИ

Описание местоположения зданий, сооружений, объектов незавершенного строительства на земельном участке

1	2	3	4	5	6	7	8	9
н455О	—	—	—	498679,26	2257711,3 1	—	Метод спутниковых геодезических измерений (определений)	$M_t = \sqrt{m_0^2 + m_1^2} = \sqrt{0,04^2 + 0,09^2} = 0,10$
н456О	—	—	—	498686,27	2257714,2 1	—	Метод спутниковых геодезических измерений (определений)	$M_t = \sqrt{m_0^2 + m_1^2} = \sqrt{0,04^2 + 0,09^2} = 0,10$
н457О	—	—	—	498687,47	2257711,3 2	—	Метод спутниковых геодезических измерений (определений)	$M_t = \sqrt{m_0^2 + m_1^2} = \sqrt{0,04^2 + 0,09^2} = 0,10$
н458О	—	—	—	498696,52	2257715,0 7	—	Метод спутниковых геодезических измерений (определений)	$M_t = \sqrt{m_0^2 + m_1^2} = \sqrt{0,04^2 + 0,09^2} = 0,10$
н459О	—	—	—	498695,34	2257717,9 2	—	Метод спутниковых геодезических измерений (определений)	$M_t = \sqrt{m_0^2 + m_1^2} = \sqrt{0,04^2 + 0,09^2} = 0,10$
н460О	—	—	—	498699,84	2257719,7 8	—	Метод спутниковых геодезических измерений (определений)	$M_t = \sqrt{m_0^2 + m_1^2} = \sqrt{0,04^2 + 0,09^2} = 0,10$
н461О	—	—	—	498696,78	2257727,1 6	—	Метод спутниковых геодезических измерений (определений)	$M_t = \sqrt{m_0^2 + m_1^2} = \sqrt{0,04^2 + 0,09^2} = 0,10$

КАРТА-ПЛАН ТЕРРИТОРИИ

Описание местоположения зданий, сооружений, объектов незавершенного строительства на земельном участке

н462О	—	—	—	498692,71	2257725,4 2	—	Метод спутниковых геодезических измерений (определений)	$M_t = \sqrt{m_0^2 + m_1^2} = \sqrt{0,04^2 + 0,09^2} = 0,10$
н463О	—	—	—	498676,24	2257718,3 6	—	Метод спутниковых геодезических измерений (определений)	$M_t = \sqrt{m_0^2 + m_1^2} = \sqrt{0,04^2 + 0,09^2} = 0,10$
н455О	—	—	—	498679,26	2257711,3 1	—	Метод спутниковых геодезических измерений (определений)	$M_t = \sqrt{m_0^2 + m_1^2} = \sqrt{0,04^2 + 0,09^2} = 0,10$

2. Сведения о характеристиках объекта недвижимости с кадастровым номером 56:04:0501001:1055

№ п/п	Наименование характеристики	Значение характеристики
1	2	3
1	Вид объекта недвижимости	здание
2	Ранее присвоенный государственный учетный номер (инвентарный) здания, сооружения, объекта незавершенного строительства	—
3	Кадастровый номер земельного участка (земельных участков), в границах которого (которых) расположены здание, сооружение, объект незавершенного строительства	56:04:0501001:484
4	Уникальный учетный номер кадастрового квартала, в границах которого расположены здание, сооружение, объект незавершенного строительства	56:04:0501001
5.	Адрес здания, сооружения, объекта незавершенного строительства	—
5.1.	Сведения о местоположении здания, сооружения, объекта незавершенного строительства (при отсутствии адреса) в структурированном в соответствии с федеральной информационной адресной системой виде	Оренбургская область, р-н Александровский, с Ждановка, ул Комсомольская, д 30
5.2.	Дополнительные сведения о местоположении	—
6	Иные сведения	—

КАРТА-ПЛАН ТЕРРИТОРИИ

Описание местоположения зданий, сооружений, объектов незавершенного строительства на земельном участке

3. Пояснения к сведениям об объекте недвижимости с кадастровым номером 56:04:0501001:1055 :

1.

1. Сведения о характерных точках контура объекта недвижимости с кадастровым номером 56:04:0501001:1056

Система координат МСК-субъект 56

Зона № 2

Обозначение характерных точек контура	Содержатся в Едином государственном реестре недвижимости			Определены в ходе выполнения комплексных кадастровых работ			Метод определения координат	Формулы, примененные для расчета средней квадратической погрешности определения координат характерных точек границ (M_t), с подставленными в такие формулы значениями и итоговые (вычисленные) значения M_t , м
	Координаты, м		Радиус, м	Координаты, м		Радиус, м		
	X	Y	R	X	Y	R		
1	2	3	4	5	6	7	8	9
н100О	—	—	—	497940,69	2257509,4 3	—	Метод спутниковых геодезических измерений (определений)	$M_t = \sqrt{m_0^2 + m_1^2} = \sqrt{0,04^2 + 0,09^2} = 0,10$
н101О	—	—	—	497942,43	2257510,2 2	—	Метод спутниковых геодезических измерений (определений)	$M_t = \sqrt{m_0^2 + m_1^2} = \sqrt{0,04^2 + 0,09^2} = 0,10$
н102О	—	—	—	497942,08	2257511,0 0	—	Метод спутниковых геодезических измерений (определений)	$M_t = \sqrt{m_0^2 + m_1^2} = \sqrt{0,04^2 + 0,09^2} = 0,10$
н103О	—	—	—	497953,80	2257516,3 7	—	Метод спутниковых геодезических измерений (определений)	$M_t = \sqrt{m_0^2 + m_1^2} = \sqrt{0,04^2 + 0,09^2} = 0,10$
н104О	—	—	—	497950,14	2257524,3 7	—	Метод спутниковых геодезических измерений (определений)	$M_t = \sqrt{m_0^2 + m_1^2} = \sqrt{0,04^2 + 0,09^2} = 0,10$

КАРТА-ПЛАН ТЕРРИТОРИИ

Описание местоположения зданий, сооружений, объектов незавершенного строительства на земельном участке

							измерений (определений)	
н105О	—	—	—	497932,34	2257516,2 1	—	Метод спутниковых геодезических измерений (определений)	$M_t = \sqrt{m_0^2 + m_1^2} = \sqrt{0,04^2 + 0,09^2} = 0,10$
н106О	—	—	—	497935,27	2257509,8 1	—	Метод спутниковых геодезических измерений (определений)	$M_t = \sqrt{m_0^2 + m_1^2} = \sqrt{0,04^2 + 0,09^2} = 0,10$
н107О	—	—	—	497939,61	2257511,8 0	—	Метод спутниковых геодезических измерений (определений)	$M_t = \sqrt{m_0^2 + m_1^2} = \sqrt{0,04^2 + 0,09^2} = 0,10$
н100О	—	—	—	497940,69	2257509,4 3	—	Метод спутниковых геодезических измерений (определений)	$M_t = \sqrt{m_0^2 + m_1^2} = \sqrt{0,04^2 + 0,09^2} = 0,10$

2. Сведения о характеристиках объекта недвижимости с кадастровым номером 56:04:0501001:1056

№ п/п	Наименование характеристики	Значение характеристики
1	2	3
1	Вид объекта недвижимости	здание
2	Ранее присвоенный государственный учетный номер (инвентарный) здания, сооружения, объекта незавершенного строительства	—
3	Кадастровый номер земельного участка (земельных участков), в границах которого (которых) расположены здание, сооружение, объект незавершенного строительства	56:04:0501001:77
4	Уникальный учетный номер кадастрового квартала, в границах которого расположены здание, сооружение, объект незавершенного строительства	56:04:0501001
5.	Адрес здания, сооружения, объекта незавершенного строительства	—

КАРТА-ПЛАН ТЕРРИТОРИИ

Описание местоположения зданий, сооружений, объектов незавершенного строительства на земельном участке

1	2	3
5.1.	Сведения о местоположении здания, сооружения, объекта незавершенного строительства (при отсутствии адреса) в структурированном в соответствии с федеральной информационной адресной системой виде	Российская Федерация, Оренбургская область, муниципальный район Александровский, сельское поселение Ждановский сельсовет, село Ждановка, улица Кирова, дом 18
5.2.	Дополнительные сведения о местоположении	Российская Федерация
6	Иные сведения	—

3. Пояснения к сведениям об объекте недвижимости с кадастровым номером 56:04:0501001:1056 :

1.

1. Сведения о характерных точках контура объекта недвижимости с кадастровым номером 56:04:0501001:1059

Система координат МСК-субъект 56							Зона № 2	
Обозначение характерных точек контура	Содержатся в Едином государственном реестре недвижимости			Определены в ходе выполнения комплексных кадастровых работ			Метод определения координат	Формулы, примененные для расчета средней квадратической погрешности определения координат характерных точек границ (M _t), с подставленными в такие формулы значениями и итоговые (вычисленные) значения M _t , м
	Координаты, м		Радиус, м	Координаты, м		Радиус, м		
	X	Y	R	X	Y	R		
1	2	3	4	5	6	7	8	9
н13040	—	—	—	499198,42	2257066,48	—	Метод спутниковых геодезических измерений (определений)	$M_t = \sqrt{m_0^2 + m_1^2} = \sqrt{0,04^2 + 0,09^2} = 0,10$
н13050	—	—	—	499207,17	2257068,06	—	Метод спутниковых геодезических измерений (определений)	$M_t = \sqrt{m_0^2 + m_1^2} = \sqrt{0,04^2 + 0,09^2} = 0,10$
н13060	—	—	—	499203,19	2257092,13	—	Метод спутниковых геодезических измерений (определений)	$M_t = \sqrt{m_0^2 + m_1^2} = \sqrt{0,04^2 + 0,09^2} = 0,10$

КАРТА-ПЛАН ТЕРРИТОРИИ

Описание местоположения зданий, сооружений, объектов незавершенного строительства на земельном участке

н13070	—	—	—	499194,34	2257090,3 7	—	Метод спутниковых геодезических измерений (определений)	$M_t = \sqrt{m_0^2 + m_1^2} = \sqrt{0,04^2 + 0,09^2} = 0,10$
н13040	—	—	—	499198,42	2257066,4 8	—	Метод спутниковых геодезических измерений (определений)	$M_t = \sqrt{m_0^2 + m_1^2} = \sqrt{0,04^2 + 0,09^2} = 0,10$

2. Сведения о характеристиках объекта недвижимости с кадастровым номером 56:04:0501001:1059

№ п/п	Наименование характеристики	Значение характеристики
1	2	3
1	Вид объекта недвижимости	здание
2	Ранее присвоенный государственный учетный номер (инвентарный) здания, сооружения, объекта незавершенного строительства	—
3	Кадастровый номер земельного участка (земельных участков), в границах которого (которых) расположены здание, сооружение, объект незавершенного строительства	56:04:0501001:653
4	Уникальный учетный номер кадастрового квартала, в границах которого расположены здание, сооружение, объект незавершенного строительства	56:04:0501001
5.	Адрес здания, сооружения, объекта незавершенного строительства	—
5.1.	Сведения о местоположении здания, сооружения, объекта незавершенного строительства (при отсутствии адреса) в структурированном в соответствии с федеральной информационной адресной системой виде	Оренбургская область, р-н Александровский, с Ждановка, ул Ленина, д 53
5.2.	Дополнительные сведения о местоположении	—
6	Иные сведения	—

3. Пояснения к сведениям об объекте недвижимости с кадастровым номером 56:04:0501001:1059 :

1.	
----	--

1. Сведения о характерных точках контура объекта недвижимости с кадастровым номером 56:04:0501001:1060

Система координат МСК-субъект 56

Зона № 2

КАРТА-ПЛАН ТЕРРИТОРИИ

Описание местоположения зданий, сооружений, объектов незавершенного строительства на земельном участке

Обозначение характерных точек контура	Содержатся в Едином государственном реестре недвижимости			Определены в ходе выполнения комплексных кадастровых работ			Метод определения координат	Формулы, примененные для расчета средней квадратической погрешности определения координат характерных точек границ (M _t), с подставленными в такие формулы значениями и итоговые (вычисленные) значения M _t , м
	Координаты, м		Радиус, м	Координаты, м		Радиус, м		
	X	Y	R	X	Y	R		
1	2	3	4	5	6	7	8	9
н9650	—	—	—	498202,54	2256869,0 7	—	Метод спутниковых геодезических измерений (определений)	$M_t = \sqrt{m_0^2 + m_1^2} = \sqrt{0,04^2 + 0,09^2} = 0,10$
н9660	—	—	—	498212,91	2256873,7 0	—	Метод спутниковых геодезических измерений (определений)	$M_t = \sqrt{m_0^2 + m_1^2} = \sqrt{0,04^2 + 0,09^2} = 0,10$
н9670	—	—	—	498214,09	2256871,1 3	—	Метод спутниковых геодезических измерений (определений)	$M_t = \sqrt{m_0^2 + m_1^2} = \sqrt{0,04^2 + 0,09^2} = 0,10$
н9680	—	—	—	498219,32	2256873,5 4	—	Метод спутниковых геодезических измерений (определений)	$M_t = \sqrt{m_0^2 + m_1^2} = \sqrt{0,04^2 + 0,09^2} = 0,10$
н9690	—	—	—	498213,58	2256886,0 0	—	Метод спутниковых геодезических измерений (определений)	$M_t = \sqrt{m_0^2 + m_1^2} = \sqrt{0,04^2 + 0,09^2} = 0,10$
н9700	—	—	—	498204,78	2256881,9 5	—	Метод спутниковых геодезических измерений (определений)	$M_t = \sqrt{m_0^2 + m_1^2} = \sqrt{0,04^2 + 0,09^2} = 0,10$

КАРТА-ПЛАН ТЕРРИТОРИИ

Описание местоположения зданий, сооружений, объектов незавершенного строительства на земельном участке

							измерений (определений)	
н9710	—	—	—	498205,74	2256879,8 6	—	Метод спутниковых геодезических измерений (определений)	$M_t = \sqrt{m_0^2 + m_1^2} = \sqrt{0,04^2 + 0,09^2} = 0,10$
н9720	—	—	—	498198,97	2256876,7 4	—	Метод спутниковых геодезических измерений (определений)	$M_t = \sqrt{m_0^2 + m_1^2} = \sqrt{0,04^2 + 0,09^2} = 0,10$
н9650	—	—	—	498202,54	2256869,0 7	—	Метод спутниковых геодезических измерений (определений)	$M_t = \sqrt{m_0^2 + m_1^2} = \sqrt{0,04^2 + 0,09^2} = 0,10$

2. Сведения о характеристиках объекта недвижимости с кадастровым номером 56:04:0501001:1060

№ п/п	Наименование характеристики	Значение характеристики
1	2	3
1	Вид объекта недвижимости	здание
2	Ранее присвоенный государственный учетный номер (инвентарный) здания, сооружения, объекта незавершенного строительства	—
3	Кадастровый номер земельного участка (земельных участков), в границах которого (которых) расположены здание, сооружение, объект незавершенного строительства	56:04:0501001:800
4	Уникальный учетный номер кадастрового квартала, в границах которого расположены здание, сооружение, объект незавершенного строительства	56:04:0501001
5.	Адрес здания, сооружения, объекта незавершенного строительства	—
5.1.	Сведения о местоположении здания, сооружения, объекта незавершенного строительства (при отсутствии адреса) в структурированном в соответствии с федеральной информационной адресной системой виде	Оренбургская область, р-н Александровский, с Ждановка, ул Кирова, д 56
5.2.	Дополнительные сведения о местоположении	—
6	Иные сведения	—

КАРТА-ПЛАН ТЕРРИТОРИИ

Описание местоположения зданий, сооружений, объектов незавершенного строительства на земельном участке

3. Пояснения к сведениям об объекте недвижимости с кадастровым номером 56:04:0501001:1060 :

1.

1. Сведения о характерных точках контура объекта недвижимости с кадастровым номером 56:04:0501001:1061

Система координат МСК-субъект 56

Зона № 2

Обозначение характерных точек контура	Содержатся в Едином государственном реестре недвижимости			Определены в ходе выполнения комплексных кадастровых работ			Метод определения координат	Формулы, примененные для расчета средней квадратической погрешности определения координат характерных точек границ (M_t), с подставленными в такие формулы значениями и итоговые (вычисленные) значения M_t , м
	Координаты, м		Радиус, м	Координаты, м		Радиус, м		
	X	Y	R	X	Y	R		
1	2	3	4	5	6	7	8	9
н9530	—	—	—	498246,15	2256822,6 6	—	Метод спутниковых геодезических измерений (определений)	$M_t = \sqrt{m_0^2 + m_1^2} = \sqrt{0,04^2 + 0,09^2} = 0,10$
н9540	—	—	—	498241,87	2256832,5 8	—	Метод спутниковых геодезических измерений (определений)	$M_t = \sqrt{m_0^2 + m_1^2} = \sqrt{0,04^2 + 0,09^2} = 0,10$
н9550	—	—	—	498230,26	2256827,3 6	—	Метод спутниковых геодезических измерений (определений)	$M_t = \sqrt{m_0^2 + m_1^2} = \sqrt{0,04^2 + 0,09^2} = 0,10$
н9560	—	—	—	498231,45	2256824,7 0	—	Метод спутниковых геодезических измерений (определений)	$M_t = \sqrt{m_0^2 + m_1^2} = \sqrt{0,04^2 + 0,09^2} = 0,10$
н9570	—	—	—	498223,26	2256821,1 7	—	Метод спутниковых геодезических измерений (определений)	$M_t = \sqrt{m_0^2 + m_1^2} = \sqrt{0,04^2 + 0,09^2} = 0,10$

КАРТА-ПЛАН ТЕРРИТОРИИ

Описание местоположения зданий, сооружений, объектов незавершенного строительства на земельном участке

							измерений (определений)	
н9580	—	—	—	498226,32	2256814,0 9	—	Метод спутниковых геодезических измерений (определений)	$M_t = \sqrt{m_0^2 + m_1^2} = \sqrt{0,04^2 + 0,09^2} = 0,10$
н9530	—	—	—	498246,15	2256822,6 6	—	Метод спутниковых геодезических измерений (определений)	$M_t = \sqrt{m_0^2 + m_1^2} = \sqrt{0,04^2 + 0,09^2} = 0,10$

2. Сведения о характеристиках объекта недвижимости с кадастровым номером 56:04:0501001:1061

№ п/п	Наименование характеристики	Значение характеристики
1	2	3
1	Вид объекта недвижимости	здание
2	Ранее присвоенный государственный учетный номер (инвентарный) здания, сооружения, объекта незавершенного строительства	—
3	Кадастровый номер земельного участка (земельных участков), в границах которого (которых) расположены здание, сооружение, объект незавершенного строительства	56:04:0501001:799, 56:04:0501001:774
4	Уникальный учетный номер кадастрового квартала, в границах которого расположены здание, сооружение, объект незавершенного строительства	56:04:0501001
5.	Адрес здания, сооружения, объекта незавершенного строительства	—
5.1.	Сведения о местоположении здания, сооружения, объекта незавершенного строительства (при отсутствии адреса) в структурированном в соответствии с федеральной информационной адресной системой виде	Оренбургская область, р-н Александровский, с Ждановка, ул Кирова, д 60
5.2.	Дополнительные сведения о местоположении	—
6	Иные сведения	—

3. Пояснения к сведениям об объекте недвижимости с кадастровым номером 56:04:0501001:1061 :

1.	
----	--

1. Сведения о характерных точках контура объекта недвижимости с кадастровым номером 56:04:0501001:1063

КАРТА-ПЛАН ТЕРРИТОРИИ

Описание местоположения зданий, сооружений, объектов незавершенного строительства на земельном участке

Система координат МСК-субъект 56							Зона № 2	
Обозначение характерных точек контура	Содержатся в Едином государственном реестре недвижимости			Определены в ходе выполнения комплексных кадастровых работ			Метод определения координат	Формулы, примененные для расчета средней квадратической погрешности определения координат характерных точек границ (M_t), с подставленными в такие формулы значениями и итоговые (вычисленные) значения M_t , м
	Координаты, м		Радиус, м	Координаты, м		Радиус, м		
	X	Y	R	X	Y	R		
1	2	3	4	5	6	7	8	9
н9590	—	—	—	498215,32	2256840,8 8	—	Метод спутниковых геодезических измерений (определений)	$M_t = \sqrt{m_0^2 + m_1^2} = \sqrt{0,04^2 + 0,09^2} = 0,10$
н9600	—	—	—	498230,56	2256847,6 2	—	Метод спутниковых геодезических измерений (определений)	$M_t = \sqrt{m_0^2 + m_1^2} = \sqrt{0,04^2 + 0,09^2} = 0,10$
н9610	—	—	—	498227,22	2256855,2 5	—	Метод спутниковых геодезических измерений (определений)	$M_t = \sqrt{m_0^2 + m_1^2} = \sqrt{0,04^2 + 0,09^2} = 0,10$
н9620	—	—	—	498218,35	2256851,5 1	—	Метод спутниковых геодезических измерений (определений)	$M_t = \sqrt{m_0^2 + m_1^2} = \sqrt{0,04^2 + 0,09^2} = 0,10$
н9630	—	—	—	498219,27	2256849,3 4	—	Метод спутниковых геодезических измерений (определений)	$M_t = \sqrt{m_0^2 + m_1^2} = \sqrt{0,04^2 + 0,09^2} = 0,10$
н9640	—	—	—	498212,82	2256846,5 4	—	Метод спутниковых геодезических измерений (определений)	$M_t = \sqrt{m_0^2 + m_1^2} = \sqrt{0,04^2 + 0,09^2} = 0,10$

КАРТА-ПЛАН ТЕРРИТОРИИ

Описание местоположения зданий, сооружений, объектов незавершенного строительства на земельном участке

							измерений (определений)	
н9590	—	—	—	498215,32	2256840,8 8	—	Метод спутниковых геодезических измерений (определений)	$M_t = \sqrt{m_0^2 + m_1^2} = \sqrt{0,04^2 + 0,09^2} = 0,10$

2. Сведения о характеристиках объекта недвижимости с кадастровым номером 56:04:0501001:1063

№ п/п	Наименование характеристики	Значение характеристики
1	2	3
1	Вид объекта недвижимости	здание
2	Ранее присвоенный государственный учетный номер (инвентарный) здания, сооружения, объекта незавершенного строительства	—
3	Кадастровый номер земельного участка (земельных участков), в границах которого (которых) расположены здание, сооружение, объект незавершенного строительства	56:04:0501001:370
4	Уникальный учетный номер кадастрового квартала, в границах которого расположены здание, сооружение, объект незавершенного строительства	56:04:0501001
5.	Адрес здания, сооружения, объекта незавершенного строительства	—
5.1.	Сведения о местоположении здания, сооружения, объекта незавершенного строительства (при отсутствии адреса) в структурированном в соответствии с федеральной информационной адресной системой виде	Оренбургская область, р-н Александровский, с Ждановка, ул Кирова, д 58
5.2.	Дополнительные сведения о местоположении	—
6	Иные сведения	—

3. Пояснения к сведениям об объекте недвижимости с кадастровым номером 56:04:0501001:1063 :

1.	
----	--

1. Сведения о характерных точках контура объекта недвижимости с кадастровым номером 56:04:0501001:1064

Система координат МСК-субъект 56

Зона № 2

КАРТА-ПЛАН ТЕРРИТОРИИ

Описание местоположения зданий, сооружений, объектов незавершенного строительства на земельном участке

Обозначение характерных точек контура	Содержатся в Едином государственном реестре недвижимости			Определены в ходе выполнения комплексных кадастровых работ			Метод определения координат	Формулы, примененные для расчета средней квадратической погрешности определения координат характерных точек границ (M _t), с подставленными в такие формулы значениями и итоговые (вычисленные) значения M _t , м
	Координаты, м		Радиус, м	Координаты, м		Радиус, м		
	X	Y	R	X	Y	R		
1	2	3	4	5	6	7	8	9
н1600	—	—	—	498197,08	2257619,0 7	—	Метод спутниковых геодезических измерений (определений)	$M_t = \sqrt{m_0^2 + m_1^2} = \sqrt{0,04^2 + 0,09^2} = 0,10$
н1610	—	—	—	498210,08	2257624,7 3	—	Метод спутниковых геодезических измерений (определений)	$M_t = \sqrt{m_0^2 + m_1^2} = \sqrt{0,04^2 + 0,09^2} = 0,10$
н1620	—	—	—	498209,38	2257626,6 4	—	Метод спутниковых геодезических измерений (определений)	$M_t = \sqrt{m_0^2 + m_1^2} = \sqrt{0,04^2 + 0,09^2} = 0,10$
н1630	—	—	—	498216,50	2257629,7 3	—	Метод спутниковых геодезических измерений (определений)	$M_t = \sqrt{m_0^2 + m_1^2} = \sqrt{0,04^2 + 0,09^2} = 0,10$
н1640	—	—	—	498213,65	2257635,8 7	—	Метод спутниковых геодезических измерений (определений)	$M_t = \sqrt{m_0^2 + m_1^2} = \sqrt{0,04^2 + 0,09^2} = 0,10$
н1650	—	—	—	498193,69	2257627,1 0	—	Метод спутниковых геодезических измерений (определений)	$M_t = \sqrt{m_0^2 + m_1^2} = \sqrt{0,04^2 + 0,09^2} = 0,10$

КАРТА-ПЛАН ТЕРРИТОРИИ

Описание местоположения зданий, сооружений, объектов незавершенного строительства на земельном участке

							измерений (определений)	
n1600	—	—	—	498197,08	2257619,0 7	—	Метод спутниковых геодезических измерений (определений)	$M_t = \sqrt{m_0^2 + m_1^2} = \sqrt{0,04^2 + 0,09^2} = 0,10$

2. Сведения о характеристиках объекта недвижимости с кадастровым номером 56:04:0501001:1064

№ п/п	Наименование характеристики	Значение характеристики
1	2	3
1	Вид объекта недвижимости	здание
2	Ранее присвоенный государственный учетный номер (инвентарный) здания, сооружения, объекта незавершенного строительства	—
3	Кадастровый номер земельного участка (земельных участков), в границах которого (которых) расположены здание, сооружение, объект незавершенного строительства	—
4	Уникальный учетный номер кадастрового квартала, в границах которого расположены здание, сооружение, объект незавершенного строительства	56:04:0501001
5.	Адрес здания, сооружения, объекта незавершенного строительства	—
5.1.	Сведения о местоположении здания, сооружения, объекта незавершенного строительства (при отсутствии адреса) в структурированном в соответствии с федеральной информационной адресной системой виде	Российская Федерация, Оренбургская область, муниципальный район Александровский, сельское поселение Ждановский сельсовет, село Ждановка, Советская дом 27
5.2.	Дополнительные сведения о местоположении	Российская Федерация
6	Иные сведения	—

3. Пояснения к сведениям об объекте недвижимости с кадастровым номером 56:04:0501001:1064 :

1.	
----	--

1. Сведения о характерных точках контура объекта недвижимости с кадастровым номером 56:04:0501001:1066

Система координат МСК-субъект 56

Зона № 2

КАРТА-ПЛАН ТЕРРИТОРИИ

Описание местоположения зданий, сооружений, объектов незавершенного строительства на земельном участке

Обозначение характерных точек контура	Содержатся в Едином государственном реестре недвижимости			Определены в ходе выполнения комплексных кадастровых работ			Метод определения координат	Формулы, примененные для расчета средней квадратической погрешности определения координат характерных точек границ (M _t), с подставленными в такие формулы значениями и итоговые (вычисленные) значения M _t , м
	Координаты, м		Радиус, м	Координаты, м		Радиус, м		
	X	Y	R	X	Y	R		
1	2	3	4	5	6	7	8	9
н7320	—	—	—	499176,31	2257613,4 1	—	Метод спутниковых геодезических измерений (определений)	$M_t = \sqrt{m_0^2 + m_1^2} = \sqrt{0,04^2 + 0,09^2} = 0,10$
н7330	—	—	—	499185,35	2257617,8 6	—	Метод спутниковых геодезических измерений (определений)	$M_t = \sqrt{m_0^2 + m_1^2} = \sqrt{0,04^2 + 0,09^2} = 0,10$
н7340	—	—	—	499186,03	2257616,4 4	—	Метод спутниковых геодезических измерений (определений)	$M_t = \sqrt{m_0^2 + m_1^2} = \sqrt{0,04^2 + 0,09^2} = 0,10$
н7350	—	—	—	499189,25	2257617,9 8	—	Метод спутниковых геодезических измерений (определений)	$M_t = \sqrt{m_0^2 + m_1^2} = \sqrt{0,04^2 + 0,09^2} = 0,10$
н7360	—	—	—	499186,98	2257622,7 1	—	Метод спутниковых геодезических измерений (определений)	$M_t = \sqrt{m_0^2 + m_1^2} = \sqrt{0,04^2 + 0,09^2} = 0,10$
н7370	—	—	—	499194,43	2257626,6 2	—	Метод спутниковых геодезических измерений (определений)	$M_t = \sqrt{m_0^2 + m_1^2} = \sqrt{0,04^2 + 0,09^2} = 0,10$

КАРТА-ПЛАН ТЕРРИТОРИИ

Описание местоположения зданий, сооружений, объектов незавершенного строительства на земельном участке

							измерений (определений)	
н7380	—	—	—	499190,67	2257633,7 9	—	Метод спутниковых геодезических измерений (определений)	$M_t = \sqrt{m_0^2 + m_1^2} = \sqrt{0,04^2 + 0,09^2} = 0,10$
н7390	—	—	—	499166,90	2257621,3 3	—	Метод спутниковых геодезических измерений (определений)	$M_t = \sqrt{m_0^2 + m_1^2} = \sqrt{0,04^2 + 0,09^2} = 0,10$
н7400	—	—	—	499170,69	2257614,3 4	—	Метод спутниковых геодезических измерений (определений)	$M_t = \sqrt{m_0^2 + m_1^2} = \sqrt{0,04^2 + 0,09^2} = 0,10$
н7410	—	—	—	499174,77	2257616,5 5	—	Метод спутниковых геодезических измерений (определений)	$M_t = \sqrt{m_0^2 + m_1^2} = \sqrt{0,04^2 + 0,09^2} = 0,10$
н7320	—	—	—	499176,31	2257613,4 1	—	Метод спутниковых геодезических измерений (определений)	$M_t = \sqrt{m_0^2 + m_1^2} = \sqrt{0,04^2 + 0,09^2} = 0,10$

2. Сведения о характеристиках объекта недвижимости с кадастровым номером 56:04:0501001:1066

№ п/п	Наименование характеристики	Значение характеристики
1	2	3
1	Вид объекта недвижимости	здание
2	Ранее присвоенный государственный учетный номер (инвентарный) здания, сооружения, объекта незавершенного строительства	—

КАРТА-ПЛАН ТЕРРИТОРИИ

Описание местоположения зданий, сооружений, объектов незавершенного строительства на земельном участке

1	2	3
3	Кадастровый номер земельного участка (земельных участков), в границах которого (которых) расположены здание, сооружение, объект незавершенного строительства	56:04:0501001:48
4	Уникальный учетный номер кадастрового квартала, в границах которого расположены здание, сооружение, объект незавершенного строительства	56:04:0501001
5.	Адрес здания, сооружения, объекта незавершенного строительства	—
5.1.	Сведения о местоположении здания, сооружения, объекта незавершенного строительства (при отсутствии адреса) в структурированном в соответствии с федеральной информационной адресной системой виде	Оренбургская область, муниципальный район Александровский, сельское поселение Ждановский сельсовет, село Ждановка, улица Первомайская, дом 25
5.2.	Дополнительные сведения о местоположении	—
6	Иные сведения	—

3. Пояснения к сведениям об объекте недвижимости с кадастровым номером 56:04:0501001:1066 :

1.	
----	--

1. Сведения о характерных точках контура объекта недвижимости с кадастровым номером 56:04:0501001:1067

Система координат МСК-субъект 56							Зона № 2	
Обозначение характерных точек контура	Содержатся в Едином государственном реестре недвижимости			Определены в ходе выполнения комплексных кадастровых работ			Метод определения координат	Формулы, примененные для расчета средней квадратической погрешности определения координат характерных точек границ (M _t), с подставленными в такие формулы значениями и итоговые (вычисленные) значения M _t , м
	Координаты, м		Радиус, м	Координаты, м		Радиус, м		
	X	Y	R	X	Y	R		
1	2	3	4	5	6	7	8	9
н6150	—	—	—	498848,39	2257952,4 8	—	Метод спутниковых геодезических измерений (определений)	$M_t = \sqrt{m_0^2 + m_1^2} = \sqrt{0,04^2 + 0,09^2} = 0,10$
н6160	—	—	—	498843,91	2257962,1 7	—	Метод спутниковых геодезических	$M_t = \sqrt{m_0^2 + m_1^2} = \sqrt{0,04^2 + 0,09^2} = 0,10$

КАРТА-ПЛАН ТЕРРИТОРИИ

Описание местоположения зданий, сооружений, объектов незавершенного строительства на земельном участке

							измерений (определений)	
н6170	—	—	—	498824,01	2257952,3 1	—	Метод спутниковых геодезических измерений (определений)	$M_t = \sqrt{m_0^2 + m_1^2} = \sqrt{0,04^2 + 0,09^2} = 0,10$
н6180	—	—	—	498827,07	2257946,1 3	—	Метод спутниковых геодезических измерений (определений)	$M_t = \sqrt{m_0^2 + m_1^2} = \sqrt{0,04^2 + 0,09^2} = 0,10$
н6190	—	—	—	498833,37	2257949,2 5	—	Метод спутниковых геодезических измерений (определений)	$M_t = \sqrt{m_0^2 + m_1^2} = \sqrt{0,04^2 + 0,09^2} = 0,10$
н6200	—	—	—	498834,97	2257946,0 6	—	Метод спутниковых геодезических измерений (определений)	$M_t = \sqrt{m_0^2 + m_1^2} = \sqrt{0,04^2 + 0,09^2} = 0,10$
н6150	—	—	—	498848,39	2257952,4 8	—	Метод спутниковых геодезических измерений (определений)	$M_t = \sqrt{m_0^2 + m_1^2} = \sqrt{0,04^2 + 0,09^2} = 0,10$

2. Сведения о характеристиках объекта недвижимости с кадастровым номером 56:04:0501001:1067

№ п/п	Наименование характеристики	Значение характеристики
1	2	3
1	Вид объекта недвижимости	здание
2	Ранее присвоенный государственный учетный номер (инвентарный) здания, сооружения, объекта незавершенного строительства	—

КАРТА-ПЛАН ТЕРРИТОРИИ

Описание местоположения зданий, сооружений, объектов незавершенного строительства на земельном участке

1	2	3
3	Кадастровый номер земельного участка (земельных участков), в границах которого (которых) расположены здание, сооружение, объект незавершенного строительства	56:04:0501001:520
4	Уникальный учетный номер кадастрового квартала, в границах которого расположены здание, сооружение, объект незавершенного строительства	56:04:0501001
5.	Адрес здания, сооружения, объекта незавершенного строительства	—
5.1.	Сведения о местоположении здания, сооружения, объекта незавершенного строительства (при отсутствии адреса) в структурированном в соответствии с федеральной информационной адресной системой виде	Оренбургская область, р-н Александровский, с Ждановка, ул Молодежная, д 50
5.2.	Дополнительные сведения о местоположении	—
6	Иные сведения	—

3. Пояснения к сведениям об объекте недвижимости с кадастровым номером 56:04:0501001:1067 :

1.	
----	--

1. Сведения о характерных точках контура объекта недвижимости с кадастровым номером 56:04:0501001:1069

Система координат МСК-субъект 56							Зона № 2	
Обозначение характерных точек контура	Содержатся в Едином государственном реестре недвижимости			Определены в ходе выполнения комплексных кадастровых работ			Метод определения координат	Формулы, примененные для расчета средней квадратической погрешности определения координат характерных точек границ (M _t), с подставленными в такие формулы значениями и итоговые (вычисленные) значения M _t , м
	Координаты, м		Радиус, м	Координаты, м		Радиус, м		
	X	Y	R	X	Y	R		
1	2	3	4	5	6	7	8	9
н12900	—	—	—	499418,92	2257104,9 3	—	Метод спутниковых геодезических измерений (определений)	$M_t = \sqrt{m_0^2 + m_1^2} = \sqrt{0,04^2 + 0,09^2} = 0,10$
н12910	—	—	—	499427,28	2257106,3 5	—	Метод спутниковых геодезических	$M_t = \sqrt{m_0^2 + m_1^2} = \sqrt{0,04^2 + 0,09^2} = 0,10$

КАРТА-ПЛАН ТЕРРИТОРИИ

Описание местоположения зданий, сооружений, объектов незавершенного строительства на земельном участке

							измерений (определений)	
н12920	—	—	—	499423,81	2257126,7 7	—	Метод спутниковых геодезических измерений (определений)	$M_t = \sqrt{m_0^2 + m_1^2} = \sqrt{0,04^2 + 0,09^2} = 0,10$
н12930	—	—	—	499412,71	2257124,8 9	—	Метод спутниковых геодезических измерений (определений)	$M_t = \sqrt{m_0^2 + m_1^2} = \sqrt{0,04^2 + 0,09^2} = 0,10$
н12940	—	—	—	499414,42	2257114,8 0	—	Метод спутниковых геодезических измерений (определений)	$M_t = \sqrt{m_0^2 + m_1^2} = \sqrt{0,04^2 + 0,09^2} = 0,10$
н12950	—	—	—	499417,16	2257115,2 6	—	Метод спутниковых геодезических измерений (определений)	$M_t = \sqrt{m_0^2 + m_1^2} = \sqrt{0,04^2 + 0,09^2} = 0,10$
н12900	—	—	—	499418,92	2257104,9 3	—	Метод спутниковых геодезических измерений (определений)	$M_t = \sqrt{m_0^2 + m_1^2} = \sqrt{0,04^2 + 0,09^2} = 0,10$

2. Сведения о характеристиках объекта недвижимости с кадастровым номером 56:04:0501001:1069

№ п/п	Наименование характеристики	Значение характеристики
1	2	3
1	Вид объекта недвижимости	здание
2	Ранее присвоенный государственный учетный номер (инвентарный) здания, сооружения, объекта незавершенного строительства	—

КАРТА-ПЛАН ТЕРРИТОРИИ

Описание местоположения зданий, сооружений, объектов незавершенного строительства на земельном участке

1	2	3
3	Кадастровый номер земельного участка (земельных участков), в границах которого (которых) расположены здание, сооружение, объект незавершенного строительства	56:04:0501001:674
4	Уникальный учетный номер кадастрового квартала, в границах которого расположены здание, сооружение, объект незавершенного строительства	56:04:0501001
5.	Адрес здания, сооружения, объекта незавершенного строительства	—
5.1.	Сведения о местоположении здания, сооружения, объекта незавершенного строительства (при отсутствии адреса) в структурированном в соответствии с федеральной информационной адресной системой виде	Оренбургская область, Александровский р-н, с Ждановка, ул Ленина, д 67
5.2.	Дополнительные сведения о местоположении	—
6	Иные сведения	—

3. Пояснения к сведениям об объекте недвижимости с кадастровым номером 56:04:0501001:1069 :

1.	
----	--

1. Сведения о характерных точках контура объекта недвижимости с кадастровым номером 56:04:0501001:1072

Система координат МСК-субъект 56							Зона № 2	
Обозначение характерных точек контура	Содержатся в Едином государственном реестре недвижимости			Определены в ходе выполнения комплексных кадастровых работ			Метод определения координат	Формулы, примененные для расчета средней квадратической погрешности определения координат характерных точек границ (M _t), с подставленными в такие формулы значениями и итоговые (вычисленные) значения M _t , м
	Координаты, м		Радиус, м	Координаты, м		Радиус, м		
	X	Y	R	X	Y	R		
1	2	3	4	5	6	7	8	9
н13830	—	—	—	498624,72	2256985,8 2	—	Метод спутниковых геодезических измерений (определений)	$M_t = \sqrt{m_0^2 + m_1^2} = \sqrt{0,04^2 + 0,09^2} = 0,10$
н13840	—	—	—	498625,94	2257000,7 2	—	Метод спутниковых геодезических	$M_t = \sqrt{m_0^2 + m_1^2} = \sqrt{0,04^2 + 0,09^2} = 0,10$

КАРТА-ПЛАН ТЕРРИТОРИИ

Описание местоположения зданий, сооружений, объектов незавершенного строительства на земельном участке

							измерений (определений)	
н13850	—	—	—	498619,60	2257001,2 3	—	Метод спутниковых геодезических измерений (определений)	$M_t = \sqrt{m_0^2 + m_1^2} = \sqrt{0,04^2 + 0,09^2} = 0,10$
н13860	—	—	—	498619,17	2256996,0 0	—	Метод спутниковых геодезических измерений (определений)	$M_t = \sqrt{m_0^2 + m_1^2} = \sqrt{0,04^2 + 0,09^2} = 0,10$
н13870	—	—	—	498617,20	2256996,1 6	—	Метод спутниковых геодезических измерений (определений)	$M_t = \sqrt{m_0^2 + m_1^2} = \sqrt{0,04^2 + 0,09^2} = 0,10$
н13880	—	—	—	498616,41	2256986,5 0	—	Метод спутниковых геодезических измерений (определений)	$M_t = \sqrt{m_0^2 + m_1^2} = \sqrt{0,04^2 + 0,09^2} = 0,10$
н13830	—	—	—	498624,72	2256985,8 2	—	Метод спутниковых геодезических измерений (определений)	$M_t = \sqrt{m_0^2 + m_1^2} = \sqrt{0,04^2 + 0,09^2} = 0,10$

2. Сведения о характеристиках объекта недвижимости с кадастровым номером 56:04:0501001:1072

№ п/п	Наименование характеристики	Значение характеристики
1	2	3
1	Вид объекта недвижимости	здание
2	Ранее присвоенный государственный учетный номер (инвентарный) здания, сооружения, объекта незавершенного строительства	—

КАРТА-ПЛАН ТЕРРИТОРИИ

Описание местоположения зданий, сооружений, объектов незавершенного строительства на земельном участке

1	2	3
3	Кадастровый номер земельного участка (земельных участков), в границах которого (которых) расположены здание, сооружение, объект незавершенного строительства	56:04:0501001:100
4	Уникальный учетный номер кадастрового квартала, в границах которого расположены здание, сооружение, объект незавершенного строительства	56:04:0501001
5.	Адрес здания, сооружения, объекта незавершенного строительства	—
5.1.	Сведения о местоположении здания, сооружения, объекта незавершенного строительства (при отсутствии адреса) в структурированном в соответствии с федеральной информационной адресной системой виде	Оренбургская область, р-н Александровский, с Ждановка, ул Ленина, д 28а
5.2.	Дополнительные сведения о местоположении	—
6	Иные сведения	—

3. Пояснения к сведениям об объекте недвижимости с кадастровым номером 56:04:0501001:1072 :

1.

1. Сведения о характерных точках контура объекта недвижимости с кадастровым номером 56:04:0501001:1074

Система координат МСК-субъект 56

Зона № 2

Обозначение характерных точек контура	Содержатся в Едином государственном реестре недвижимости			Определены в ходе выполнения комплексных кадастровых работ			Метод определения координат	Формулы, примененные для расчета средней квадратической погрешности определения координат характерных точек границ (M _t), с подставленными в такие формулы значениями и итоговые (вычисленные) значения M _t , м
	Координаты, м		Радиус, м	Координаты, м		Радиус, м		
	X	Y	R	X	Y	R		
1	2	3	4	5	6	7	8	9
н3350	—	—	—	498639,80	2257653,6 4	—	Метод спутниковых геодезических измерений (определений)	$M_t = \sqrt{m_0^2 + m_1^2} = \sqrt{0,04^2 + 0,09^2} = 0,10$
н3360	—	—	—	498635,55	2257664,0 8	—	Метод спутниковых геодезических	$M_t = \sqrt{m_0^2 + m_1^2} = \sqrt{0,04^2 + 0,09^2} = 0,10$

КАРТА-ПЛАН ТЕРРИТОРИИ

Описание местоположения зданий, сооружений, объектов незавершенного строительства на земельном участке

							измерений (определений)	
н3370	—	—	—	498613,72	2257655,1 8	—	Метод спутниковых геодезических измерений (определений)	$M_t = \sqrt{m_0^2 + m_1^2} = \sqrt{0,04^2 + 0,09^2} = 0,10$
н3380	—	—	—	498617,97	2257644,7 5	—	Метод спутниковых геодезических измерений (определений)	$M_t = \sqrt{m_0^2 + m_1^2} = \sqrt{0,04^2 + 0,09^2} = 0,10$
н3350	—	—	—	498639,80	2257653,6 4	—	Метод спутниковых геодезических измерений (определений)	$M_t = \sqrt{m_0^2 + m_1^2} = \sqrt{0,04^2 + 0,09^2} = 0,10$

2. Сведения о характеристиках объекта недвижимости с кадастровым номером 56:04:0501001:1074

№ п/п	Наименование характеристики	Значение характеристики
1	2	3
1	Вид объекта недвижимости	здание
2	Ранее присвоенный государственный учетный номер (инвентарный) здания, сооружения, объекта незавершенного строительства	—
3	Кадастровый номер земельного участка (земельных участков), в границах которого (которых) расположены здание, сооружение, объект незавершенного строительства	56:04:0501001:88
4	Уникальный учетный номер кадастрового квартала, в границах которого расположены здание, сооружение, объект незавершенного строительства	56:04:0501001
5.	Адрес здания, сооружения, объекта незавершенного строительства	—
5.1.	Сведения о местоположении здания, сооружения, объекта незавершенного строительства (при отсутствии адреса) в структурированном в соответствии с федеральной информационной адресной системой виде	Оренбургская область, Александровский р-н, с Ждановка, ул Комсомольская, д 25
5.2.	Дополнительные сведения о местоположении	—
6	Иные сведения	—

КАРТА-ПЛАН ТЕРРИТОРИИ

Описание местоположения зданий, сооружений, объектов незавершенного строительства на земельном участке

3. Пояснения к сведениям об объекте недвижимости с кадастровым номером 56:04:0501001:1074 :

1.

1. Сведения о характерных точках контура объекта недвижимости с кадастровым номером 56:04:0501001:1075

Система координат МСК-субъект 56

Зона № 2

Обозначение характерных точек контура	Содержатся в Едином государственном реестре недвижимости			Определены в ходе выполнения комплексных кадастровых работ			Метод определения координат	Формулы, примененные для расчета средней квадратической погрешности определения координат характерных точек границ (M_t), с подставленными в такие формулы значениями и итоговые (вычисленные) значения M_t , м
	Координаты, м		Радиус, м	Координаты, м		Радиус, м		
	X	Y	R	X	Y	R		
1	2	3	4	5	6	7	8	9
н4330	—	—	—	498646,29	2257847,6 2	—	Метод спутниковых геодезических измерений (определений)	$M_t = \sqrt{m_0^2 + m_1^2} = \sqrt{0,04^2 + 0,09^2} = 0,10$
н4340	—	—	—	498642,93	2257856,0 6	—	Метод спутниковых геодезических измерений (определений)	$M_t = \sqrt{m_0^2 + m_1^2} = \sqrt{0,04^2 + 0,09^2} = 0,10$
н4350	—	—	—	498622,94	2257848,1 0	—	Метод спутниковых геодезических измерений (определений)	$M_t = \sqrt{m_0^2 + m_1^2} = \sqrt{0,04^2 + 0,09^2} = 0,10$
н4360	—	—	—	498625,36	2257842,0 3	—	Метод спутниковых геодезических измерений (определений)	$M_t = \sqrt{m_0^2 + m_1^2} = \sqrt{0,04^2 + 0,09^2} = 0,10$
н4370	—	—	—	498627,66	2257842,9 4	—	Метод спутниковых геодезических измерений (определений)	$M_t = \sqrt{m_0^2 + m_1^2} = \sqrt{0,04^2 + 0,09^2} = 0,10$

КАРТА-ПЛАН ТЕРРИТОРИИ

Описание местоположения зданий, сооружений, объектов незавершенного строительства на земельном участке

							измерений (определений)	
н4380	—	—	—	498628,61	2257840,5 7	—	Метод спутниковых геодезических измерений (определений)	$M_t = \sqrt{m_0^2 + m_1^2} = \sqrt{0,04^2 + 0,09^2} = 0,10$
н4330	—	—	—	498646,29	2257847,6 2	—	Метод спутниковых геодезических измерений (определений)	$M_t = \sqrt{m_0^2 + m_1^2} = \sqrt{0,04^2 + 0,09^2} = 0,10$

2. Сведения о характеристиках объекта недвижимости с кадастровым номером 56:04:0501001:1075

№ п/п	Наименование характеристики	Значение характеристики
1	2	3
1	Вид объекта недвижимости	здание
2	Ранее присвоенный государственный учетный номер (инвентарный) здания, сооружения, объекта незавершенного строительства	—
3	Кадастровый номер земельного участка (земельных участков), в границах которого (которых) расположены здание, сооружение, объект незавершенного строительства	56:04:0501001:479
4	Уникальный учетный номер кадастрового квартала, в границах которого расположены здание, сооружение, объект незавершенного строительства	56:04:0501001
5.	Адрес здания, сооружения, объекта незавершенного строительства	—
5.1.	Сведения о местоположении здания, сооружения, объекта незавершенного строительства (при отсутствии адреса) в структурированном в соответствии с федеральной информационной адресной системой виде	Оренбургская область, р-н Александровский, с Ждановка, ул Комсомольская, д 38
5.2.	Дополнительные сведения о местоположении	—
6	Иные сведения	—

3. Пояснения к сведениям об объекте недвижимости с кадастровым номером 56:04:0501001:1075 :

1.	
----	--

1. Сведения о характерных точках контура объекта недвижимости с кадастровым номером 56:04:0501001:1076

КАРТА-ПЛАН ТЕРРИТОРИИ

Описание местоположения зданий, сооружений, объектов незавершенного строительства на земельном участке

Система координат МСК-субъект 56							Зона № 2	
Обозначение характерных точек контура	Содержатся в Едином государственном реестре недвижимости			Определены в ходе выполнения комплексных кадастровых работ			Метод определения координат	Формулы, примененные для расчета средней квадратической погрешности определения координат характерных точек границ (M_t), с подставленными в такие формулы значениями и итоговые (вычисленные) значения M_t , м
	Координаты, м		Радиус, м	Координаты, м		Радиус, м		
	X	Y	R	X	Y	R		
1	2	3	4	5	6	7	8	9
н8710	—	—	—	499637,43	2257143,8 1	—	Метод спутниковых геодезических измерений (определений)	$M_t = \sqrt{m_0^2 + m_1^2} = \sqrt{0,04^2 + 0,09^2} = 0,10$
н8720	—	—	—	499636,05	2257151,2 9	—	Метод спутниковых геодезических измерений (определений)	$M_t = \sqrt{m_0^2 + m_1^2} = \sqrt{0,04^2 + 0,09^2} = 0,10$
н8730	—	—	—	499638,90	2257151,8 2	—	Метод спутниковых геодезических измерений (определений)	$M_t = \sqrt{m_0^2 + m_1^2} = \sqrt{0,04^2 + 0,09^2} = 0,10$
н8740	—	—	—	499637,32	2257160,3 4	—	Метод спутниковых геодезических измерений (определений)	$M_t = \sqrt{m_0^2 + m_1^2} = \sqrt{0,04^2 + 0,09^2} = 0,10$
н9180	—	—	—	499634,34	2257159,7 9	—	Метод спутниковых геодезических измерений (определений)	$M_t = \sqrt{m_0^2 + m_1^2} = \sqrt{0,04^2 + 0,09^2} = 0,10$
н9190	—	—	—	499633,88	2257162,2 8	—	Метод спутниковых геодезических измерений (определений)	$M_t = \sqrt{m_0^2 + m_1^2} = \sqrt{0,04^2 + 0,09^2} = 0,10$

КАРТА-ПЛАН ТЕРРИТОРИИ

Описание местоположения зданий, сооружений, объектов незавершенного строительства на земельном участке

							измерений (определений)	
н9450	—	—	—	499626,68	2257160,9 5	—	Метод спутниковых геодезических измерений (определений)	$M_t = \sqrt{m_0^2 + m_1^2} = \sqrt{0,04^2 + 0,09^2} = 0,10$
н9460	—	—	—	499627,51	2257156,4 3	—	Метод спутниковых геодезических измерений (определений)	$M_t = \sqrt{m_0^2 + m_1^2} = \sqrt{0,04^2 + 0,09^2} = 0,10$
н9470	—	—	—	499625,01	2257155,9 7	—	Метод спутниковых геодезических измерений (определений)	$M_t = \sqrt{m_0^2 + m_1^2} = \sqrt{0,04^2 + 0,09^2} = 0,10$
н9480	—	—	—	499626,01	2257150,5 5	—	Метод спутниковых геодезических измерений (определений)	$M_t = \sqrt{m_0^2 + m_1^2} = \sqrt{0,04^2 + 0,09^2} = 0,10$
н11590	—	—	—	499628,25	2257150,9 6	—	Метод спутниковых геодезических измерений (определений)	$M_t = \sqrt{m_0^2 + m_1^2} = \sqrt{0,04^2 + 0,09^2} = 0,10$
н11600	—	—	—	499629,83	2257142,4 1	—	Метод спутниковых геодезических измерений (определений)	$M_t = \sqrt{m_0^2 + m_1^2} = \sqrt{0,04^2 + 0,09^2} = 0,10$
н8710	—	—	—	499637,43	2257143,8 1	—	Метод спутниковых геодезических измерений (определений)	$M_t = \sqrt{m_0^2 + m_1^2} = \sqrt{0,04^2 + 0,09^2} = 0,10$

КАРТА-ПЛАН ТЕРРИТОРИИ

Описание местоположения зданий, сооружений, объектов незавершенного строительства на земельном участке

н1700	—	—	—	498247,62	2257510,1 3	—	Метод спутниковых геодезических измерений (определений)	$M_t = \sqrt{m_0^2 + m_1^2} = \sqrt{0,04^2 + 0,09^2} = 0,10$
н1710	—	—	—	498257,64	2257514,7 2	—	Метод спутниковых геодезических измерений (определений)	$M_t = \sqrt{m_0^2 + m_1^2} = \sqrt{0,04^2 + 0,09^2} = 0,10$
н1720	—	—	—	498256,89	2257516,3 6	—	Метод спутниковых геодезических измерений (определений)	$M_t = \sqrt{m_0^2 + m_1^2} = \sqrt{0,04^2 + 0,09^2} = 0,10$
н1730	—	—	—	498264,47	2257519,8 3	—	Метод спутниковых геодезических измерений (определений)	$M_t = \sqrt{m_0^2 + m_1^2} = \sqrt{0,04^2 + 0,09^2} = 0,10$
н1740	—	—	—	498261,71	2257525,8 6	—	Метод спутниковых геодезических измерений (определений)	$M_t = \sqrt{m_0^2 + m_1^2} = \sqrt{0,04^2 + 0,09^2} = 0,10$
н1750	—	—	—	498244,11	2257517,8 1	—	Метод спутниковых геодезических измерений (определений)	$M_t = \sqrt{m_0^2 + m_1^2} = \sqrt{0,04^2 + 0,09^2} = 0,10$
н1700	—	—	—	498247,62	2257510,1 3	—	Метод спутниковых геодезических измерений (определений)	$M_t = \sqrt{m_0^2 + m_1^2} = \sqrt{0,04^2 + 0,09^2} = 0,10$

КАРТА-ПЛАН ТЕРРИТОРИИ

Описание местоположения зданий, сооружений, объектов незавершенного строительства на земельном участке

2. Сведения о характеристиках объекта недвижимости с кадастровым номером 56:04:0501001:1079		
№ п/п	Наименование характеристики	Значение характеристики
1	2	3
1	Вид объекта недвижимости	здание
2	Ранее присвоенный государственный учетный номер (инвентарный) здания, сооружения, объекта незавершенного строительства	—
3	Кадастровый номер земельного участка (земельных участков), в границах которого (которых) расположены здание, сооружение, объект незавершенного строительства	56:04:0501001:604
4	Уникальный учетный номер кадастрового квартала, в границах которого расположены здание, сооружение, объект незавершенного строительства	56:04:0501001
5.	Адрес здания, сооружения, объекта незавершенного строительства	Оренбургская обл., Александровский р-н, с. Ждановка, ул. Советская, д. 21
5.1.	Сведения о местоположении здания, сооружения, объекта незавершенного строительства (при отсутствии адреса) в структурированном в соответствии с федеральной информационной адресной системой виде	—
5.2.	Дополнительные сведения о местоположении	—
6	Иные сведения	—

3. Пояснения к сведениям об объекте недвижимости с кадастровым номером 56:04:0501001:1079 :

1.	
----	--

1. Сведения о характерных точках контура объекта недвижимости с кадастровым номером 56:04:0501001:1081

Система координат МСК-субъект 56							Зона № 2	
Обозначение характерных точек контура	Содержатся в Едином государственном реестре недвижимости			Определены в ходе выполнения комплексных кадастровых работ			Метод определения координат	Формулы, примененные для расчета средней квадратической погрешности определения координат характерных точек границ (M_i), с подставленными в такие формулы значениями и итоговые (вычисленные) значения M_i , м
	Координаты, м		Радиус, м	Координаты, м		Радиус, м		
	X	Y	R	X	Y	R		
1	2	3	4	5	6	7	8	9
н390	—	—	—	497894,96	2257363,4 2	—	Метод спутниковых геодезических	$M_t = \sqrt{m_0^2 + m_1^2} = \sqrt{0,04^2 + 0,09^2} = 0,10$

КАРТА-ПЛАН ТЕРРИТОРИИ

Описание местоположения зданий, сооружений, объектов незавершенного строительства на земельном участке

							измерений (определений)	
н400	—	—	—	497893,56	2257366,4 9	—	Метод спутниковых геодезических измерений (определений)	$M_t = \sqrt{m_0^2 + m_1^2} = \sqrt{0,04^2 + 0,09^2} = 0,10$
н410	—	—	—	497901,20	2257369,7 8	—	Метод спутниковых геодезических измерений (определений)	$M_t = \sqrt{m_0^2 + m_1^2} = \sqrt{0,04^2 + 0,09^2} = 0,10$
н420	—	—	—	497898,05	2257377,3 3	—	Метод спутниковых геодезических измерений (определений)	$M_t = \sqrt{m_0^2 + m_1^2} = \sqrt{0,04^2 + 0,09^2} = 0,10$
н430	—	—	—	497872,40	2257366,3 4	—	Метод спутниковых геодезических измерений (определений)	$M_t = \sqrt{m_0^2 + m_1^2} = \sqrt{0,04^2 + 0,09^2} = 0,10$
н440	—	—	—	497876,57	2257356,4 7	—	Метод спутниковых геодезических измерений (определений)	$M_t = \sqrt{m_0^2 + m_1^2} = \sqrt{0,04^2 + 0,09^2} = 0,10$
н450	—	—	—	497880,40	2257358,1 0	—	Метод спутниковых геодезических измерений (определений)	$M_t = \sqrt{m_0^2 + m_1^2} = \sqrt{0,04^2 + 0,09^2} = 0,10$
н460	—	—	—	497880,72	2257357,3 2	—	Метод спутниковых геодезических измерений (определений)	$M_t = \sqrt{m_0^2 + m_1^2} = \sqrt{0,04^2 + 0,09^2} = 0,10$

КАРТА-ПЛАН ТЕРРИТОРИИ

Описание местоположения зданий, сооружений, объектов незавершенного строительства на земельном участке

							измерений (определений)	
н390	—	—	—	497894,96	2257363,4 2	—	Метод спутниковых геодезических измерений (определений)	$M_t = \sqrt{m_0^2 + m_1^2} = \sqrt{0,04^2 + 0,09^2} = 0,10$

2. Сведения о характеристиках объекта недвижимости с кадастровым номером 56:04:0501001:1081

№ п/п	Наименование характеристики	Значение характеристики
1	2	3
1	Вид объекта недвижимости	здание
2	Ранее присвоенный государственный учетный номер (инвентарный) здания, сооружения, объекта незавершенного строительства	—
3	Кадастровый номер земельного участка (земельных участков), в границах которого (которых) расположены здание, сооружение, объект незавершенного строительства	56:04:0501001:884
4	Уникальный учетный номер кадастрового квартала, в границах которого расположены здание, сооружение, объект незавершенного строительства	56:04:0501001
5.	Адрес здания, сооружения, объекта незавершенного строительства	—
5.1.	Сведения о местоположении здания, сооружения, объекта незавершенного строительства (при отсутствии адреса) в структурированном в соответствии с федеральной информационной адресной системой виде	Оренбургская область, р-н Александровский, с Ждановка, ул Кирова, д 23
5.2.	Дополнительные сведения о местоположении	—
6	Иные сведения	—

3. Пояснения к сведениям об объекте недвижимости с кадастровым номером 56:04:0501001:1081 :

1.	
----	--

1. Сведения о характерных точках контура объекта недвижимости с кадастровым номером 56:04:0501001:1083

Система координат МСК-субъект 56

Зона № 2

КАРТА-ПЛАН ТЕРРИТОРИИ

Описание местоположения зданий, сооружений, объектов незавершенного строительства на земельном участке

Обозначение характерных точек контура	Содержатся в Едином государственном реестре недвижимости			Определены в ходе выполнения комплексных кадастровых работ			Метод определения координат	Формулы, примененные для расчета средней квадратической погрешности определения координат характерных точек границ (M _t), с подставленными в такие формулы значениями и итоговые (вычисленные) значения M _t , м
	Координаты, м		Радиус, м	Координаты, м		Радиус, м		
	X	Y	R	X	Y	R		
1	2	3	4	5	6	7	8	9
н5200	—	—	—	499111,49	2257413,2 3	—	Метод спутниковых геодезических измерений (определений)	$M_t = \sqrt{m_0^2 + m_1^2} = \sqrt{0,04^2 + 0,09^2} = 0,10$
н5210	—	—	—	499106,97	2257422,5 8	—	Метод спутниковых геодезических измерений (определений)	$M_t = \sqrt{m_0^2 + m_1^2} = \sqrt{0,04^2 + 0,09^2} = 0,10$
н5220	—	—	—	499089,01	2257413,9 1	—	Метод спутниковых геодезических измерений (определений)	$M_t = \sqrt{m_0^2 + m_1^2} = \sqrt{0,04^2 + 0,09^2} = 0,10$
н5230	—	—	—	499092,39	2257406,8 8	—	Метод спутниковых геодезических измерений (определений)	$M_t = \sqrt{m_0^2 + m_1^2} = \sqrt{0,04^2 + 0,09^2} = 0,10$
н5240	—	—	—	499098,91	2257410,1 5	—	Метод спутниковых геодезических измерений (определений)	$M_t = \sqrt{m_0^2 + m_1^2} = \sqrt{0,04^2 + 0,09^2} = 0,10$
н5250	—	—	—	499100,11	2257407,7 3	—	Метод спутниковых геодезических измерений (определений)	$M_t = \sqrt{m_0^2 + m_1^2} = \sqrt{0,04^2 + 0,09^2} = 0,10$

КАРТА-ПЛАН ТЕРРИТОРИИ

Описание местоположения зданий, сооружений, объектов незавершенного строительства на земельном участке

							измерений (определений)	
н5200	—	—	—	499111,49	2257413,2 3	—	Метод спутниковых геодезических измерений (определений)	$M_t = \sqrt{m_0^2 + m_1^2} = \sqrt{0,04^2 + 0,09^2} = 0,10$

2. Сведения о характеристиках объекта недвижимости с кадастровым номером 56:04:0501001:1083

№ п/п	Наименование характеристики	Значение характеристики
1	2	3
1	Вид объекта недвижимости	здание
2	Ранее присвоенный государственный учетный номер (инвентарный) здания, сооружения, объекта незавершенного строительства	—
3	Кадастровый номер земельного участка (земельных участков), в границах которого (которых) расположены здание, сооружение, объект незавершенного строительства	56:04:0501001:501
4	Уникальный учетный номер кадастрового квартала, в границах которого расположены здание, сооружение, объект незавершенного строительства	56:04:0501001
5.	Адрес здания, сооружения, объекта незавершенного строительства	—
5.1.	Сведения о местоположении здания, сооружения, объекта незавершенного строительства (при отсутствии адреса) в структурированном в соответствии с федеральной информационной адресной системой виде	Оренбургская область, Александровский р-н, с Ждановка, ул Молодежная, д 14
5.2.	Дополнительные сведения о местоположении	—
6	Иные сведения	—

3. Пояснения к сведениям об объекте недвижимости с кадастровым номером 56:04:0501001:1083 :

1.	
----	--

1. Сведения о характерных точках контура объекта недвижимости с кадастровым номером 56:04:0501001:1084

Система координат МСК-субъект 56

Зона № 2

КАРТА-ПЛАН ТЕРРИТОРИИ

Описание местоположения зданий, сооружений, объектов незавершенного строительства на земельном участке

Обозначение характерных точек контура	Содержатся в Едином государственном реестре недвижимости			Определены в ходе выполнения комплексных кадастровых работ			Метод определения координат	Формулы, примененные для расчета средней квадратической погрешности определения координат характерных точек границ (M _t), с подставленными в такие формулы значениями и итоговые (вычисленные) значения M _t , м
	Координаты, м		Радиус, м	Координаты, м		Радиус, м		
	X	Y	R	X	Y	R		
1	2	3	4	5	6	7	8	9
н11720	—	—	—	499576,13	2257140,8 7	—	Метод спутниковых геодезических измерений (определений)	$M_t = \sqrt{m_0^2 + m_1^2} = \sqrt{0,04^2 + 0,09^2} = 0,10$
н11730	—	—	—	499575,44	2257144,6 3	—	Метод спутниковых геодезических измерений (определений)	$M_t = \sqrt{m_0^2 + m_1^2} = \sqrt{0,04^2 + 0,09^2} = 0,10$
н11740	—	—	—	499574,31	2257144,4 3	—	Метод спутниковых геодезических измерений (определений)	$M_t = \sqrt{m_0^2 + m_1^2} = \sqrt{0,04^2 + 0,09^2} = 0,10$
н11750	—	—	—	499571,33	2257161,3 9	—	Метод спутниковых геодезических измерений (определений)	$M_t = \sqrt{m_0^2 + m_1^2} = \sqrt{0,04^2 + 0,09^2} = 0,10$
н11760	—	—	—	499560,25	2257159,3 4	—	Метод спутниковых геодезических измерений (определений)	$M_t = \sqrt{m_0^2 + m_1^2} = \sqrt{0,04^2 + 0,09^2} = 0,10$
н11770	—	—	—	499565,36	2257130,7 9	—	Метод спутниковых геодезических измерений (определений)	$M_t = \sqrt{m_0^2 + m_1^2} = \sqrt{0,04^2 + 0,09^2} = 0,10$

КАРТА-ПЛАН ТЕРРИТОРИИ

Описание местоположения зданий, сооружений, объектов незавершенного строительства на земельном участке

							измерений (определений)	
н11780	—	—	—	499573,60	2257132,3 1	—	Метод спутниковых геодезических измерений (определений)	$M_t = \sqrt{m_0^2 + m_1^2} = \sqrt{0,04^2 + 0,09^2} = 0,10$
н11790	—	—	—	499572,16	2257140,1 4	—	Метод спутниковых геодезических измерений (определений)	$M_t = \sqrt{m_0^2 + m_1^2} = \sqrt{0,04^2 + 0,09^2} = 0,10$
н11720	—	—	—	499576,13	2257140,8 7	—	Метод спутниковых геодезических измерений (определений)	$M_t = \sqrt{m_0^2 + m_1^2} = \sqrt{0,04^2 + 0,09^2} = 0,10$

2. Сведения о характеристиках объекта недвижимости с кадастровым номером 56:04:0501001:1084

№ п/п	Наименование характеристики	Значение характеристики
1	2	3
1	Вид объекта недвижимости	здание
2	Ранее присвоенный государственный учетный номер (инвентарный) здания, сооружения, объекта незавершенного строительства	—
3	Кадастровый номер земельного участка (земельных участков), в границах которого (которых) расположены здание, сооружение, объект незавершенного строительства	56:04:0501001:677
4	Уникальный учетный номер кадастрового квартала, в границах которого расположены здание, сооружение, объект незавершенного строительства	56:04:0501001
5.	Адрес здания, сооружения, объекта незавершенного строительства	—
5.1.	Сведения о местоположении здания, сооружения, объекта незавершенного строительства (при отсутствии адреса) в структурированном в соответствии с федеральной информационной адресной системой виде	Оренбургская область, р-н Александровский, с Ждановка, ул Ленина, д 77б
5.2.	Дополнительные сведения о местоположении	—
6	Иные сведения	—

КАРТА-ПЛАН ТЕРРИТОРИИ

Описание местоположения зданий, сооружений, объектов незавершенного строительства на земельном участке

3. Пояснения к сведениям об объекте недвижимости с кадастровым номером 56:04:0501001:1084 :

1.

1. Сведения о характерных точках контура объекта недвижимости с кадастровым номером 56:04:0501001:1086

Система координат МСК-субъект 56

Зона № 2

Обозначение характерных точек контура	Содержатся в Едином государственном реестре недвижимости			Определены в ходе выполнения комплексных кадастровых работ			Метод определения координат	Формулы, примененные для расчета средней квадратической погрешности определения координат характерных точек границ (M_t), с подставленными в такие формулы значениями и итоговые (вычисленные) значения M_t , м
	Координаты, м		Радиус, м	Координаты, м		Радиус, м		
	X	Y	R	X	Y	R		
1	2	3	4	5	6	7	8	9
н166О	—	—	—	498212,06	2257584,3 4	—	Метод спутниковых геодезических измерений (определений)	$M_t = \sqrt{m_0^2 + m_1^2} = \sqrt{0,04^2 + 0,09^2} = 0,10$
н167О	—	—	—	498231,96	2257592,8 4	—	Метод спутниковых геодезических измерений (определений)	$M_t = \sqrt{m_0^2 + m_1^2} = \sqrt{0,04^2 + 0,09^2} = 0,10$
н168О	—	—	—	498228,83	2257600,1 5	—	Метод спутниковых геодезических измерений (определений)	$M_t = \sqrt{m_0^2 + m_1^2} = \sqrt{0,04^2 + 0,09^2} = 0,10$
н169О	—	—	—	498208,94	2257591,6 6	—	Метод спутниковых геодезических измерений (определений)	$M_t = \sqrt{m_0^2 + m_1^2} = \sqrt{0,04^2 + 0,09^2} = 0,10$
н166О	—	—	—	498212,06	2257584,3 4	—	Метод спутниковых геодезических измерений (определений)	$M_t = \sqrt{m_0^2 + m_1^2} = \sqrt{0,04^2 + 0,09^2} = 0,10$

КАРТА-ПЛАН ТЕРРИТОРИИ

Описание местоположения зданий, сооружений, объектов незавершенного строительства на земельном участке

н1037О	—	—	—	498420,52	2256166,5 8	—	Метод спутниковых геодезических измерений (определений)	$M_t = \sqrt{m_0^2 + m_1^2} = \sqrt{0,04^2 + 0,09^2} = 0,10$
н1038О	—	—	—	498417,62	2256172,8 6	—	Метод спутниковых геодезических измерений (определений)	$M_t = \sqrt{m_0^2 + m_1^2} = \sqrt{0,04^2 + 0,09^2} = 0,10$
н1039О	—	—	—	498412,26	2256170,3 9	—	Метод спутниковых геодезических измерений (определений)	$M_t = \sqrt{m_0^2 + m_1^2} = \sqrt{0,04^2 + 0,09^2} = 0,10$
н1040О	—	—	—	498411,17	2256172,7 7	—	Метод спутниковых геодезических измерений (определений)	$M_t = \sqrt{m_0^2 + m_1^2} = \sqrt{0,04^2 + 0,09^2} = 0,10$
н1041О	—	—	—	498408,50	2256171,5 3	—	Метод спутниковых геодезических измерений (определений)	$M_t = \sqrt{m_0^2 + m_1^2} = \sqrt{0,04^2 + 0,09^2} = 0,10$
н1042О	—	—	—	498407,68	2256173,2 9	—	Метод спутниковых геодезических измерений (определений)	$M_t = \sqrt{m_0^2 + m_1^2} = \sqrt{0,04^2 + 0,09^2} = 0,10$
н1043О	—	—	—	498403,87	2256171,5 4	—	Метод спутниковых геодезических измерений (определений)	$M_t = \sqrt{m_0^2 + m_1^2} = \sqrt{0,04^2 + 0,09^2} = 0,10$

КАРТА-ПЛАН ТЕРРИТОРИИ

Описание местоположения зданий, сооружений, объектов незавершенного строительства на земельном участке

н10440	—	—	—	498404,66	2256169,8 2	—	Метод спутниковых геодезических измерений (определений)	$M_t = \sqrt{m_0^2 + m_1^2} = \sqrt{0,04^2 + 0,09^2} = 0,10$
н10450	—	—	—	498398,76	2256167,1 0	—	Метод спутниковых геодезических измерений (определений)	$M_t = \sqrt{m_0^2 + m_1^2} = \sqrt{0,04^2 + 0,09^2} = 0,10$
н10460	—	—	—	498399,86	2256164,7 0	—	Метод спутниковых геодезических измерений (определений)	$M_t = \sqrt{m_0^2 + m_1^2} = \sqrt{0,04^2 + 0,09^2} = 0,10$
н10470	—	—	—	498398,47	2256164,0 6	—	Метод спутниковых геодезических измерений (определений)	$M_t = \sqrt{m_0^2 + m_1^2} = \sqrt{0,04^2 + 0,09^2} = 0,10$
н10480	—	—	—	498401,37	2256157,7 6	—	Метод спутниковых геодезических измерений (определений)	$M_t = \sqrt{m_0^2 + m_1^2} = \sqrt{0,04^2 + 0,09^2} = 0,10$
н10370	—	—	—	498420,52	2256166,5 8	—	Метод спутниковых геодезических измерений (определений)	$M_t = \sqrt{m_0^2 + m_1^2} = \sqrt{0,04^2 + 0,09^2} = 0,10$

2. Сведения о характеристиках объекта недвижимости с кадастровым номером 56:04:0501001:1087

№ п/п	Наименование характеристики	Значение характеристики
1	2	3
1	Вид объекта недвижимости	здание

КАРТА-ПЛАН ТЕРРИТОРИИ

Описание местоположения зданий, сооружений, объектов незавершенного строительства на земельном участке

1	2	3
2	Ранее присвоенный государственный учетный номер (инвентарный) здания, сооружения, объекта незавершенного строительства	—
3	Кадастровый номер земельного участка (земельных участков), в границах которого (которых) расположены здание, сооружение, объект незавершенного строительства	56:04:0501001:757
4	Уникальный учетный номер кадастрового квартала, в границах которого расположены здание, сооружение, объект незавершенного строительства	56:04:0501001
5.	Адрес здания, сооружения, объекта незавершенного строительства	—
5.1.	Сведения о местоположении здания, сооружения, объекта незавершенного строительства (при отсутствии адреса) в структурированном в соответствии с федеральной информационной адресной системой виде	Оренбургская область, р-н Александровский, с Ждановка, ул Кирова, д 107
5.2.	Дополнительные сведения о местоположении	—
6	Иные сведения	—

3. Пояснения к сведениям об объекте недвижимости с кадастровым номером 56:04:0501001:1087 :

1.

1. Сведения о характерных точках контура объекта недвижимости с кадастровым номером 56:04:0501001:1088

Система координат МСК-субъект 56							Зона № 2	
Обозначение характерных точек контура	Содержатся в Едином государственном реестре недвижимости			Определены в ходе выполнения комплексных кадастровых работ			Метод определения координат	Формулы, примененные для расчета средней квадратической погрешности определения координат характерных точек границ (M_t), с подставленными в такие формулы значениями и итоговые (вычисленные) значения M_t , м
	Координаты, м		Радиус, м	Координаты, м		Радиус, м		
	X	Y	R	X	Y	R		
1	2	3	4	5	6	7	8	9
н698О	—	—	—	499061,46	2257855,1 1	—	Метод спутниковых геодезических измерений (определений)	$M_t = \sqrt{m_0^2 + m_1^2} = \sqrt{0,04^2 + 0,09^2} = 0,10$
н699О	—	—	—	499060,06	2257857,8 8	—	Метод спутниковых	$M_t = \sqrt{m_0^2 + m_1^2} = \sqrt{0,04^2 + 0,09^2} = 0,10$

КАРТА-ПЛАН ТЕРРИТОРИИ

Описание местоположения зданий, сооружений, объектов незавершенного строительства на земельном участке

							геодезических измерений (определений)	
н700О	—	—	—	499069,28	2257862,5 6	—	Метод спутниковых геодезических измерений (определений)	$M_t = \sqrt{m_0^2 + m_1^2} = \sqrt{0,04^2 + 0,09^2} = 0,10$
н701О	—	—	—	499067,39	2257866,2 8	—	Метод спутниковых геодезических измерений (определений)	$M_t = \sqrt{m_0^2 + m_1^2} = \sqrt{0,04^2 + 0,09^2} = 0,10$
н702О	—	—	—	499068,85	2257867,0 2	—	Метод спутниковых геодезических измерений (определений)	$M_t = \sqrt{m_0^2 + m_1^2} = \sqrt{0,04^2 + 0,09^2} = 0,10$
н703О	—	—	—	499065,76	2257873,1 2	—	Метод спутниковых геодезических измерений (определений)	$M_t = \sqrt{m_0^2 + m_1^2} = \sqrt{0,04^2 + 0,09^2} = 0,10$
н704О	—	—	—	499047,98	2257864,0 8	—	Метод спутниковых геодезических измерений (определений)	$M_t = \sqrt{m_0^2 + m_1^2} = \sqrt{0,04^2 + 0,09^2} = 0,10$
н705О	—	—	—	499054,37	2257851,5 1	—	Метод спутниковых геодезических измерений (определений)	$M_t = \sqrt{m_0^2 + m_1^2} = \sqrt{0,04^2 + 0,09^2} = 0,10$
н698О	—	—	—	499061,46	2257855,1 1	—	Метод спутниковых геодезических измерений (определений)	$M_t = \sqrt{m_0^2 + m_1^2} = \sqrt{0,04^2 + 0,09^2} = 0,10$

КАРТА-ПЛАН ТЕРРИТОРИИ

Описание местоположения зданий, сооружений, объектов незавершенного строительства на земельном участке

н1229О	—	—	—	499696,74	2257063,6 9	—	Метод спутниковых геодезических измерений (определений)	$M_t = \sqrt{m_0^2 + m_1^2} = \sqrt{0,04^2 + 0,09^2} = 0,10$
н1230О	—	—	—	499706,49	2257065,7 9	—	Метод спутниковых геодезических измерений (определений)	$M_t = \sqrt{m_0^2 + m_1^2} = \sqrt{0,04^2 + 0,09^2} = 0,10$
н1231О	—	—	—	499702,35	2257085,1 5	—	Метод спутниковых геодезических измерений (определений)	$M_t = \sqrt{m_0^2 + m_1^2} = \sqrt{0,04^2 + 0,09^2} = 0,10$
н1232О	—	—	—	499696,34	2257083,8 7	—	Метод спутниковых геодезических измерений (определений)	$M_t = \sqrt{m_0^2 + m_1^2} = \sqrt{0,04^2 + 0,09^2} = 0,10$
н1233О	—	—	—	499697,98	2257076,0 3	—	Метод спутниковых геодезических измерений (определений)	$M_t = \sqrt{m_0^2 + m_1^2} = \sqrt{0,04^2 + 0,09^2} = 0,10$
н1234О	—	—	—	499694,35	2257075,2 9	—	Метод спутниковых геодезических измерений (определений)	$M_t = \sqrt{m_0^2 + m_1^2} = \sqrt{0,04^2 + 0,09^2} = 0,10$
н1229О	—	—	—	499696,74	2257063,6 9	—	Метод спутниковых геодезических измерений (определений)	$M_t = \sqrt{m_0^2 + m_1^2} = \sqrt{0,04^2 + 0,09^2} = 0,10$

КАРТА-ПЛАН ТЕРРИТОРИИ

Описание местоположения зданий, сооружений, объектов незавершенного строительства на земельном участке

2. Сведения о характеристиках объекта недвижимости с кадастровым номером 56:04:0501001:1089		
№ п/п	Наименование характеристики	Значение характеристики
1	2	3
1	Вид объекта недвижимости	здание
2	Ранее присвоенный государственный учетный номер (инвентарный) здания, сооружения, объекта незавершенного строительства	—
3	Кадастровый номер земельного участка (земельных участков), в границах которого (которых) расположены здание, сооружение, объект незавершенного строительства	56:04:0501001:693
4	Уникальный учетный номер кадастрового квартала, в границах которого расположены здание, сооружение, объект незавершенного строительства	56:04:0501001
5.	Адрес здания, сооружения, объекта незавершенного строительства	—
5.1.	Сведения о местоположении здания, сооружения, объекта незавершенного строительства (при отсутствии адреса) в структурированном в соответствии с федеральной информационной адресной системой виде	Оренбургская область, р-н Александровский, с Ждановка, ул Ленина, д 98
5.2.	Дополнительные сведения о местоположении	—
6	Иные сведения	—

3. Пояснения к сведениям об объекте недвижимости с кадастровым номером 56:04:0501001:1089 :

1.	
----	--

1. Сведения о характерных точках контура объекта недвижимости с кадастровым номером 56:04:0501001:1091

Система координат МСК-субъект 56							Зона № 2	
Обозначение характерных точек контура	Содержатся в Едином государственном реестре недвижимости			Определены в ходе выполнения комплексных кадастровых работ			Метод определения координат	Формулы, примененные для расчета средней квадратической погрешности определения координат характерных точек границ (M _t), с подставленными в такие формулы значениями и итоговые (вычисленные) значения M _t , м
	Координаты, м		Радиус, м	Координаты, м		Радиус, м		
	X	Y	R	X	Y	R		
1	2	3	4	5	6	7	8	9
н2400	—	—	—	498320,83	2257542,30	—	Метод спутниковых геодезических	$M_t = \sqrt{m_0^2 + m_1^2} = \sqrt{0,04^2 + 0,09^2} = 0,10$

КАРТА-ПЛАН ТЕРРИТОРИИ

Описание местоположения зданий, сооружений, объектов незавершенного строительства на земельном участке

							измерений (определений)	
н241О	—	—	—	498327,77	2257545,4 8	—	Метод спутниковых геодезических измерений (определений)	$M_t = \sqrt{m_0^2 + m_1^2} = \sqrt{0,04^2 + 0,09^2} = 0,10$
н242О	—	—	—	498329,18	2257542,3 9	—	Метод спутниковых геодезических измерений (определений)	$M_t = \sqrt{m_0^2 + m_1^2} = \sqrt{0,04^2 + 0,09^2} = 0,10$
н243О	—	—	—	498341,24	2257547,9 2	—	Метод спутниковых геодезических измерений (определений)	$M_t = \sqrt{m_0^2 + m_1^2} = \sqrt{0,04^2 + 0,09^2} = 0,10$
н244О	—	—	—	498336,95	2257557,2 7	—	Метод спутниковых геодезических измерений (определений)	$M_t = \sqrt{m_0^2 + m_1^2} = \sqrt{0,04^2 + 0,09^2} = 0,10$
н245О	—	—	—	498317,96	2257548,5 5	—	Метод спутниковых геодезических измерений (определений)	$M_t = \sqrt{m_0^2 + m_1^2} = \sqrt{0,04^2 + 0,09^2} = 0,10$
н240О	—	—	—	498320,83	2257542,3 0	—	Метод спутниковых геодезических измерений (определений)	$M_t = \sqrt{m_0^2 + m_1^2} = \sqrt{0,04^2 + 0,09^2} = 0,10$

КАРТА-ПЛАН ТЕРРИТОРИИ

Описание местоположения зданий, сооружений, объектов незавершенного строительства на земельном участке

2. Сведения о характеристиках объекта недвижимости с кадастровым номером 56:04:0501001:1091								
№ п/п	Наименование характеристики				Значение характеристики			
1	2				3			
1	Вид объекта недвижимости				здание			
2	Ранее присвоенный государственный учетный номер (инвентарный) здания, сооружения, объекта незавершенного строительства				—			
3	Кадастровый номер земельного участка (земельных участков), в границах которого (которых) расположены здание, сооружение, объект незавершенного строительства				56:04:0501001:590			
4	Уникальный учетный номер кадастрового квартала, в границах которого расположены здание, сооружение, объект незавершенного строительства				56:04:0501001			
5.	Адрес здания, сооружения, объекта незавершенного строительства				—			
5.1.	Сведения о местоположении здания, сооружения, объекта незавершенного строительства (при отсутствии адреса) в структурированном в соответствии с федеральной информационной адресной системой виде				Оренбургская область, р-н Александровский, с Ждановка, ул Советская, д 16			
5.2.	Дополнительные сведения о местоположении				—			
6	Иные сведения				—			
3. Пояснения к сведениям об объекте недвижимости с кадастровым номером 56:04:0501001:1091 :								
1.								
1. Сведения о характерных точках контура объекта недвижимости с кадастровым номером 56:04:0501001:1092								
Система координат МСК-субъект 56						Зона № 2		
Обозначение характерных точек контура	Содержатся в Едином государственном реестре недвижимости			Определены в ходе выполнения комплексных кадастровых работ			Метод определения координат	Формулы, примененные для расчета средней квадратической погрешности определения координат характерных точек границ (M _t), с подставленными в такие формулы значениями и итоговые (вычисленные) значения M _t , м
	Координаты, м		Радиус, м	Координаты, м		Радиус, м		
	X	Y	R	X	Y	R		
1	2	3	4	5	6	7	8	9
н13600	—	—	—	498548,08	2257017,8 9	—	Метод спутниковых геодезических	$M_t = \sqrt{m_0^2 + m_1^2} = \sqrt{0,04^2 + 0,09^2} = 0,10$

КАРТА-ПЛАН ТЕРРИТОРИИ

Описание местоположения зданий, сооружений, объектов незавершенного строительства на земельном участке

							измерений (определений)	
н1361О	—	—	—	498551,32	2257039,3 3	—	Метод спутниковых геодезических измерений (определений)	$M_t = \sqrt{m_0^2 + m_1^2} = \sqrt{0,04^2 + 0,09^2} = 0,10$
н1362О	—	—	—	498545,36	2257040,2 3	—	Метод спутниковых геодезических измерений (определений)	$M_t = \sqrt{m_0^2 + m_1^2} = \sqrt{0,04^2 + 0,09^2} = 0,10$
н1363О	—	—	—	498544,13	2257032,1 4	—	Метод спутниковых геодезических измерений (определений)	$M_t = \sqrt{m_0^2 + m_1^2} = \sqrt{0,04^2 + 0,09^2} = 0,10$
н1364О	—	—	—	498541,17	2257032,5 8	—	Метод спутниковых геодезических измерений (определений)	$M_t = \sqrt{m_0^2 + m_1^2} = \sqrt{0,04^2 + 0,09^2} = 0,10$
н1365О	—	—	—	498540,32	2257026,9 7	—	Метод спутниковых геодезических измерений (определений)	$M_t = \sqrt{m_0^2 + m_1^2} = \sqrt{0,04^2 + 0,09^2} = 0,10$
н1366О	—	—	—	498543,25	2257026,5 3	—	Метод спутниковых геодезических измерений (определений)	$M_t = \sqrt{m_0^2 + m_1^2} = \sqrt{0,04^2 + 0,09^2} = 0,10$
н1367О	—	—	—	498542,08	2257018,7 9	—	Метод спутниковых геодезических измерений (определений)	$M_t = \sqrt{m_0^2 + m_1^2} = \sqrt{0,04^2 + 0,09^2} = 0,10$

КАРТА-ПЛАН ТЕРРИТОРИИ

Описание местоположения зданий, сооружений, объектов незавершенного строительства на земельном участке

							измерений (определений)	
н13600	—	—	—	498548,08	2257017,8 9	—	Метод спутниковых геодезических измерений (определений)	$M_t = \sqrt{m_0^2 + m_1^2} = \sqrt{0,04^2 + 0,09^2} = 0,10$

2. Сведения о характеристиках объекта недвижимости с кадастровым номером 56:04:0501001:1092

№ п/п	Наименование характеристики	Значение характеристики
1	2	3
1	Вид объекта недвижимости	здание
2	Ранее присвоенный государственный учетный номер (инвентарный) здания, сооружения, объекта незавершенного строительства	—
3	Кадастровый номер земельного участка (земельных участков), в границах которого (которых) расположены здание, сооружение, объект незавершенного строительства	56:04:0501001:704
4	Уникальный учетный номер кадастрового квартала, в границах которого расположены здание, сооружение, объект незавершенного строительства	56:04:0501001
5.	Адрес здания, сооружения, объекта незавершенного строительства	—
5.1.	Сведения о местоположении здания, сооружения, объекта незавершенного строительства (при отсутствии адреса) в структурированном в соответствии с федеральной информационной адресной системой виде	Оренбургская область, р-н Александровский, с Ждановка, ул Ленина, д 22
5.2.	Дополнительные сведения о местоположении	—
6	Иные сведения	—

3. Пояснения к сведениям об объекте недвижимости с кадастровым номером 56:04:0501001:1092 :

1.	
----	--

1. Сведения о характерных точках контура объекта недвижимости с кадастровым номером 56:04:0501001:1093

Система координат МСК-субъект 56

Зона № 2

КАРТА-ПЛАН ТЕРРИТОРИИ

Описание местоположения зданий, сооружений, объектов незавершенного строительства на земельном участке

Обозначение характерных точек контура	Содержатся в Едином государственном реестре недвижимости			Определены в ходе выполнения комплексных кадастровых работ			Метод определения координат	Формулы, примененные для расчета средней квадратической погрешности определения координат характерных точек границ (M _t), с подставленными в такие формулы значениями и итоговые (вычисленные) значения M _t , м
	Координаты, м		Радиус, м R	Координаты, м		Радиус, м R		
	X	Y		X	Y			
1	2	3	4	5	6	7	8	9
н11330	—	—	—	498046,56	2257030,0 7	—	Метод спутниковых геодезических измерений (определений)	$M_t = \sqrt{m_0^2 + m_1^2} = \sqrt{0,04^2 + 0,09^2} = 0,10$
н11340	—	—	—	498043,99	2257035,9 4	—	Метод спутниковых геодезических измерений (определений)	$M_t = \sqrt{m_0^2 + m_1^2} = \sqrt{0,04^2 + 0,09^2} = 0,10$
н11350	—	—	—	498037,39	2257033,0 4	—	Метод спутниковых геодезических измерений (определений)	$M_t = \sqrt{m_0^2 + m_1^2} = \sqrt{0,04^2 + 0,09^2} = 0,10$
н11360	—	—	—	498036,10	2257036,0 6	—	Метод спутниковых геодезических измерений (определений)	$M_t = \sqrt{m_0^2 + m_1^2} = \sqrt{0,04^2 + 0,09^2} = 0,10$
н11370	—	—	—	498022,71	2257030,3 7	—	Метод спутниковых геодезических измерений (определений)	$M_t = \sqrt{m_0^2 + m_1^2} = \sqrt{0,04^2 + 0,09^2} = 0,10$
н11380	—	—	—	498026,49	2257021,3 0	—	Метод спутниковых геодезических измерений (определений)	$M_t = \sqrt{m_0^2 + m_1^2} = \sqrt{0,04^2 + 0,09^2} = 0,10$

КАРТА-ПЛАН ТЕРРИТОРИИ

Описание местоположения зданий, сооружений, объектов незавершенного строительства на земельном участке

							измерений (определений)	
н11330	—	—	—	498046,56	2257030,0 7	—	Метод спутниковых геодезических измерений (определений)	$M_t = \sqrt{m_0^2 + m_1^2} = \sqrt{0,04^2 + 0,09^2} = 0,10$

2. Сведения о характеристиках объекта недвижимости с кадастровым номером 56:04:0501001:1093

№ п/п	Наименование характеристики	Значение характеристики
1	2	3
1	Вид объекта недвижимости	здание
2	Ранее присвоенный государственный учетный номер (инвентарный) здания, сооружения, объекта незавершенного строительства	—
3	Кадастровый номер земельного участка (земельных участков), в границах которого (которых) расположены здание, сооружение, объект незавершенного строительства	56:04:0501001:740
4	Уникальный учетный номер кадастрового квартала, в границах которого расположены здание, сооружение, объект незавершенного строительства	56:04:0501001
5.	Адрес здания, сооружения, объекта незавершенного строительства	—
5.1.	Сведения о местоположении здания, сооружения, объекта незавершенного строительства (при отсутствии адреса) в структурированном в соответствии с федеральной информационной адресной системой виде	Оренбургская область, р-н Александровский, с Ждановка, ул Кирова, д 49
5.2.	Дополнительные сведения о местоположении	—
6	Иные сведения	—

3. Пояснения к сведениям об объекте недвижимости с кадастровым номером 56:04:0501001:1093 :

1.	
----	--

1. Сведения о характерных точках контура объекта недвижимости с кадастровым номером 56:04:0501001:1094

Система координат МСК-субъект 56

Зона № 2

КАРТА-ПЛАН ТЕРРИТОРИИ

Описание местоположения зданий, сооружений, объектов незавершенного строительства на земельном участке

Обозначение характерных точек контура	Содержатся в Едином государственном реестре недвижимости			Определены в ходе выполнения комплексных кадастровых работ			Метод определения координат	Формулы, примененные для расчета средней квадратической погрешности определения координат характерных точек границ (M _t), с подставленными в такие формулы значениями и итоговые (вычисленные) значения M _t , м
	Координаты, м		Радиус, м R	Координаты, м		Радиус, м R		
	X	Y		X	Y			
1	2	3	4	5	6	7	8	9
н12960	—	—	—	499382,76	2257098,9 8	—	Метод спутниковых геодезических измерений (определений)	$M_t = \sqrt{m_0^2 + m_1^2} = \sqrt{0,04^2 + 0,09^2} = 0,10$
н12970	—	—	—	499381,69	2257106,6 3	—	Метод спутниковых геодезических измерений (определений)	$M_t = \sqrt{m_0^2 + m_1^2} = \sqrt{0,04^2 + 0,09^2} = 0,10$
н12980	—	—	—	499385,99	2257107,4 0	—	Метод спутниковых геодезических измерений (определений)	$M_t = \sqrt{m_0^2 + m_1^2} = \sqrt{0,04^2 + 0,09^2} = 0,10$
н12990	—	—	—	499385,46	2257111,6 0	—	Метод спутниковых геодезических измерений (определений)	$M_t = \sqrt{m_0^2 + m_1^2} = \sqrt{0,04^2 + 0,09^2} = 0,10$
н13000	—	—	—	499383,55	2257111,3 6	—	Метод спутниковых геодезических измерений (определений)	$M_t = \sqrt{m_0^2 + m_1^2} = \sqrt{0,04^2 + 0,09^2} = 0,10$
н13010	—	—	—	499382,56	2257119,2 4	—	Метод спутниковых геодезических измерений (определений)	$M_t = \sqrt{m_0^2 + m_1^2} = \sqrt{0,04^2 + 0,09^2} = 0,10$

КАРТА-ПЛАН ТЕРРИТОРИИ

Описание местоположения зданий, сооружений, объектов незавершенного строительства на земельном участке

							измерений (определений)	
н13020	—	—	—	499373,56	2257118,1 0	—	Метод спутниковых геодезических измерений (определений)	$M_t = \sqrt{m_0^2 + m_1^2} = \sqrt{0,04^2 + 0,09^2} = 0,10$
н13030	—	—	—	499376,09	2257098,0 4	—	Метод спутниковых геодезических измерений (определений)	$M_t = \sqrt{m_0^2 + m_1^2} = \sqrt{0,04^2 + 0,09^2} = 0,10$
н12960	—	—	—	499382,76	2257098,9 8	—	Метод спутниковых геодезических измерений (определений)	$M_t = \sqrt{m_0^2 + m_1^2} = \sqrt{0,04^2 + 0,09^2} = 0,10$

2. Сведения о характеристиках объекта недвижимости с кадастровым номером 56:04:0501001:1094

№ п/п	Наименование характеристики	Значение характеристики
1	2	3
1	Вид объекта недвижимости	здание
2	Ранее присвоенный государственный учетный номер (инвентарный) здания, сооружения, объекта незавершенного строительства	—
3	Кадастровый номер земельного участка (земельных участков), в границах которого (которых) расположены здание, сооружение, объект незавершенного строительства	56:04:0501001:84
4	Уникальный учетный номер кадастрового квартала, в границах которого расположены здание, сооружение, объект незавершенного строительства	56:04:0501001
5.	Адрес здания, сооружения, объекта незавершенного строительства	—
5.1.	Сведения о местоположении здания, сооружения, объекта незавершенного строительства (при отсутствии адреса) в структурированном в соответствии с федеральной информационной адресной системой виде	Оренбургская область, р-н Александровский, с Ждановка, ул Ленина, д 65
5.2.	Дополнительные сведения о местоположении	—
6	Иные сведения	—

КАРТА-ПЛАН ТЕРРИТОРИИ

Описание местоположения зданий, сооружений, объектов незавершенного строительства на земельном участке

3. Пояснения к сведениям об объекте недвижимости с кадастровым номером 56:04:0501001:1094 :

1.

1. Сведения о характерных точках контура объекта недвижимости с кадастровым номером 56:04:0501001:1095

Система координат МСК-субъект 56

Зона № 2

Обозначение характерных точек контура	Содержатся в Едином государственном реестре недвижимости			Определены в ходе выполнения комплексных кадастровых работ			Метод определения координат	Формулы, примененные для расчета средней квадратической погрешности определения координат характерных точек границ (M_t), с подставленными в такие формулы значениями и итоговые (вычисленные) значения M_t , м
	Координаты, м		Радиус, м	Координаты, м		Радиус, м		
	X	Y	R	X	Y	R		
1	2	3	4	5	6	7	8	9
н409О	—	—	—	498559,57	2258001,0 9	—	Метод спутниковых геодезических измерений (определений)	$M_t = \sqrt{m_0^2 + m_1^2} = \sqrt{0,04^2 + 0,09^2} = 0,10$
н410О	—	—	—	498579,20	2258008,9 7	—	Метод спутниковых геодезических измерений (определений)	$M_t = \sqrt{m_0^2 + m_1^2} = \sqrt{0,04^2 + 0,09^2} = 0,10$
н411О	—	—	—	498574,96	2258019,5 4	—	Метод спутниковых геодезических измерений (определений)	$M_t = \sqrt{m_0^2 + m_1^2} = \sqrt{0,04^2 + 0,09^2} = 0,10$
н412О	—	—	—	498554,98	2258011,5 5	—	Метод спутниковых геодезических измерений (определений)	$M_t = \sqrt{m_0^2 + m_1^2} = \sqrt{0,04^2 + 0,09^2} = 0,10$
н409О	—	—	—	498559,57	2258001,0 9	—	Метод спутниковых геодезических измерений (определений)	$M_t = \sqrt{m_0^2 + m_1^2} = \sqrt{0,04^2 + 0,09^2} = 0,10$

КАРТА-ПЛАН ТЕРРИТОРИИ

Описание местоположения зданий, сооружений, объектов незавершенного строительства на земельном участке

н3210	—	—	—	498595,58	2257712,7 7	—	Метод спутниковых геодезических измерений (определений)	$M_t = \sqrt{m_0^2 + m_1^2} = \sqrt{0,04^2 + 0,09^2} = 0,10$
н3220	—	—	—	498607,32	2257717,5 6	—	Метод спутниковых геодезических измерений (определений)	$M_t = \sqrt{m_0^2 + m_1^2} = \sqrt{0,04^2 + 0,09^2} = 0,10$
н3230	—	—	—	498606,33	2257719,9 9	—	Метод спутниковых геодезических измерений (определений)	$M_t = \sqrt{m_0^2 + m_1^2} = \sqrt{0,04^2 + 0,09^2} = 0,10$
н3240	—	—	—	498612,41	2257722,4 7	—	Метод спутниковых геодезических измерений (определений)	$M_t = \sqrt{m_0^2 + m_1^2} = \sqrt{0,04^2 + 0,09^2} = 0,10$
н3250	—	—	—	498609,49	2257729,6 5	—	Метод спутниковых геодезических измерений (определений)	$M_t = \sqrt{m_0^2 + m_1^2} = \sqrt{0,04^2 + 0,09^2} = 0,10$
н3260	—	—	—	498588,81	2257721,2 3	—	Метод спутниковых геодезических измерений (определений)	$M_t = \sqrt{m_0^2 + m_1^2} = \sqrt{0,04^2 + 0,09^2} = 0,10$
н3270	—	—	—	498591,67	2257714,2 0	—	Метод спутниковых геодезических измерений (определений)	$M_t = \sqrt{m_0^2 + m_1^2} = \sqrt{0,04^2 + 0,09^2} = 0,10$

КАРТА-ПЛАН ТЕРРИТОРИИ

Описание местоположения зданий, сооружений, объектов незавершенного строительства на земельном участке

н328О	—	—	—	498594,52	2257715,3 6	—	Метод спутниковых геодезических измерений (определений)	$M_t = \sqrt{m_0^2 + m_1^2} = \sqrt{0,04^2 + 0,09^2} = 0,10$
н321О	—	—	—	498595,58	2257712,7 7	—	Метод спутниковых геодезических измерений (определений)	$M_t = \sqrt{m_0^2 + m_1^2} = \sqrt{0,04^2 + 0,09^2} = 0,10$

2. Сведения о характеристиках объекта недвижимости с кадастровым номером 56:04:0501001:1097

№ п/п	Наименование характеристики	Значение характеристики
1	2	3
1	Вид объекта недвижимости	здание
2	Ранее присвоенный государственный учетный номер (инвентарный) здания, сооружения, объекта незавершенного строительства	—
3	Кадастровый номер земельного участка (земельных участков), в границах которого (которых) расположены здание, сооружение, объект незавершенного строительства	56:04:0501001:844
4	Уникальный учетный номер кадастрового квартала, в границах которого расположены здание, сооружение, объект незавершенного строительства	56:04:0501001
5.	Адрес здания, сооружения, объекта незавершенного строительства	—
5.1.	Сведения о местоположении здания, сооружения, объекта незавершенного строительства (при отсутствии адреса) в структурированном в соответствии с федеральной информационной адресной системой виде	Оренбургская область, р-н Александровский, с Ждановка, ул Комсомольская, д 29
5.2.	Дополнительные сведения о местоположении	—
6	Иные сведения	—

3. Пояснения к сведениям об объекте недвижимости с кадастровым номером 56:04:0501001:1097 :

1.	
----	--

1. Сведения о характерных точках контура объекта недвижимости с кадастровым номером 56:04:0501001:1099

Система координат МСК-субъект 56

Зона № 2

КАРТА-ПЛАН ТЕРРИТОРИИ

Описание местоположения зданий, сооружений, объектов незавершенного строительства на земельном участке

Обозначение характерных точек контура	Содержатся в Едином государственном реестре недвижимости			Определены в ходе выполнения комплексных кадастровых работ			Метод определения координат	Формулы, примененные для расчета средней квадратической погрешности определения координат характерных точек границ (M _t), с подставленными в такие формулы значениями и итоговые (вычисленные) значения M _t , м
	Координаты, м		Радиус, м	Координаты, м		Радиус, м		
	X	Y	R	X	Y	R		
1	2	3	4	5	6	7	8	9
н208О	—	—	—	498385,81	2257216,8 5	—	Метод спутниковых геодезических измерений (определений)	$M_t = \sqrt{m_0^2 + m_1^2} = \sqrt{0,04^2 + 0,09^2} = 0,10$
н209О	—	—	—	498384,79	2257219,4 7	—	Метод спутниковых геодезических измерений (определений)	$M_t = \sqrt{m_0^2 + m_1^2} = \sqrt{0,04^2 + 0,09^2} = 0,10$
н210О	—	—	—	498393,32	2257223,1 6	—	Метод спутниковых геодезических измерений (определений)	$M_t = \sqrt{m_0^2 + m_1^2} = \sqrt{0,04^2 + 0,09^2} = 0,10$
н211О	—	—	—	498390,31	2257230,1 5	—	Метод спутниковых геодезических измерений (определений)	$M_t = \sqrt{m_0^2 + m_1^2} = \sqrt{0,04^2 + 0,09^2} = 0,10$
н212О	—	—	—	498372,16	2257222,3 3	—	Метод спутниковых геодезических измерений (определений)	$M_t = \sqrt{m_0^2 + m_1^2} = \sqrt{0,04^2 + 0,09^2} = 0,10$
н213О	—	—	—	498376,29	2257212,7 6	—	Метод спутниковых геодезических измерений (определений)	$M_t = \sqrt{m_0^2 + m_1^2} = \sqrt{0,04^2 + 0,09^2} = 0,10$

КАРТА-ПЛАН ТЕРРИТОРИИ

Описание местоположения зданий, сооружений, объектов незавершенного строительства на земельном участке

							измерений (определений)	
н2080	—	—	—	498385,81	2257216,8 5	—	Метод спутниковых геодезических измерений (определений)	$M_t = \sqrt{m_0^2 + m_1^2} = \sqrt{0,04^2 + 0,09^2} = 0,10$

2. Сведения о характеристиках объекта недвижимости с кадастровым номером 56:04:0501001:1099

№ п/п	Наименование характеристики	Значение характеристики
1	2	3
1	Вид объекта недвижимости	здание
2	Ранее присвоенный государственный учетный номер (инвентарный) здания, сооружения, объекта незавершенного строительства	—
3	Кадастровый номер земельного участка (земельных участков), в границах которого (которых) расположены здание, сооружение, объект незавершенного строительства	56:04:0501001:579
4	Уникальный учетный номер кадастрового квартала, в границах которого расположены здание, сооружение, объект незавершенного строительства	56:04:0501001
5.	Адрес здания, сооружения, объекта незавершенного строительства	—
5.1.	Сведения о местоположении здания, сооружения, объекта незавершенного строительства (при отсутствии адреса) в структурированном в соответствии с федеральной информационной адресной системой виде	Оренбургская область, р-н Александровский, с Ждановка, ул Советская, д 3
5.2.	Дополнительные сведения о местоположении	—
6	Иные сведения	—

3. Пояснения к сведениям об объекте недвижимости с кадастровым номером 56:04:0501001:1099 :

1.	
----	--

1. Сведения о характерных точках контура объекта недвижимости с кадастровым номером 56:04:0501001:1102

Система координат МСК-субъект 56

Зона № 2

КАРТА-ПЛАН ТЕРРИТОРИИ

Описание местоположения зданий, сооружений, объектов незавершенного строительства на земельном участке

Обозначение характерных точек контура	Содержатся в Едином государственном реестре недвижимости			Определены в ходе выполнения комплексных кадастровых работ			Метод определения координат	Формулы, примененные для расчета средней квадратической погрешности определения координат характерных точек границ (M _t), с подставленными в такие формулы значениями и итоговые (вычисленные) значения M _t , м
	Координаты, м		Радиус, м	Координаты, м		Радиус, м		
	X	Y	R	X	Y	R		
1	2	3	4	5	6	7	8	9
н150	—	—	—	497835,93	2257530,5 8	—	Метод спутниковых геодезических измерений (определений)	$M_t = \sqrt{m_0^2 + m_1^2} = \sqrt{0,04^2 + 0,09^2} = 0,10$
н160	—	—	—	497833,35	2257536,6 9	—	Метод спутниковых геодезических измерений (определений)	$M_t = \sqrt{m_0^2 + m_1^2} = \sqrt{0,04^2 + 0,09^2} = 0,10$
н170	—	—	—	497824,79	2257533,0 9	—	Метод спутниковых геодезических измерений (определений)	$M_t = \sqrt{m_0^2 + m_1^2} = \sqrt{0,04^2 + 0,09^2} = 0,10$
н180	—	—	—	497823,33	2257536,5 6	—	Метод спутниковых геодезических измерений (определений)	$M_t = \sqrt{m_0^2 + m_1^2} = \sqrt{0,04^2 + 0,09^2} = 0,10$
н190	—	—	—	497812,67	2257532,0 7	—	Метод спутниковых геодезических измерений (определений)	$M_t = \sqrt{m_0^2 + m_1^2} = \sqrt{0,04^2 + 0,09^2} = 0,10$
н200	—	—	—	497816,71	2257522,4 8	—	Метод спутниковых геодезических измерений (определений)	$M_t = \sqrt{m_0^2 + m_1^2} = \sqrt{0,04^2 + 0,09^2} = 0,10$

КАРТА-ПЛАН ТЕРРИТОРИИ

Описание местоположения зданий, сооружений, объектов незавершенного строительства на земельном участке

							измерений (определений)	
н150	—	—	—	497835,93	2257530,5 8	—	Метод спутниковых геодезических измерений (определений)	$M_t = \sqrt{m_0^2 + m_1^2} = \sqrt{0,04^2 + 0,09^2} = 0,10$

2. Сведения о характеристиках объекта недвижимости с кадастровым номером 56:04:0501001:1102

№ п/п	Наименование характеристики	Значение характеристики
1	2	3
1	Вид объекта недвижимости	здание
2	Ранее присвоенный государственный учетный номер (инвентарный) здания, сооружения, объекта незавершенного строительства	—
3	Кадастровый номер земельного участка (земельных участков), в границах которого (которых) расположены здание, сооружение, объект незавершенного строительства	56:04:0501001:783
4	Уникальный учетный номер кадастрового квартала, в границах которого расположены здание, сооружение, объект незавершенного строительства	56:04:0501001
5.	Адрес здания, сооружения, объекта незавершенного строительства	—
5.1.	Сведения о местоположении здания, сооружения, объекта незавершенного строительства (при отсутствии адреса) в структурированном в соответствии с федеральной информационной адресной системой виде	Оренбургская область, р-н Александровский, с Ждановка, ул Кирова, д 11
5.2.	Дополнительные сведения о местоположении	—
6	Иные сведения	—

3. Пояснения к сведениям об объекте недвижимости с кадастровым номером 56:04:0501001:1102 :

1.	
----	--

1. Сведения о характерных точках контура объекта недвижимости с кадастровым номером 56:04:0501001:1103

Система координат МСК-субъект 56

Зона № 2

КАРТА-ПЛАН ТЕРРИТОРИИ

Описание местоположения зданий, сооружений, объектов незавершенного строительства на земельном участке

Обозначение характерных точек контура	Содержатся в Едином государственном реестре недвижимости			Определены в ходе выполнения комплексных кадастровых работ			Метод определения координат	Формулы, примененные для расчета средней квадратической погрешности определения координат характерных точек границ (M _t), с подставленными в такие формулы значениями и итоговые (вычисленные) значения M _t , м
	Координаты, м		Радиус, м	Координаты, м		Радиус, м		
	X	Y	R	X	Y	R		
1	2	3	4	5	6	7	8	9
н718О	—	—	—	499142,08	2257685,8 7	—	Метод спутниковых геодезических измерений (определений)	$M_t = \sqrt{m_0^2 + m_1^2} = \sqrt{0,04^2 + 0,09^2} = 0,10$
н719О	—	—	—	499151,03	2257690,5 1	—	Метод спутниковых геодезических измерений (определений)	$M_t = \sqrt{m_0^2 + m_1^2} = \sqrt{0,04^2 + 0,09^2} = 0,10$
н720О	—	—	—	499149,48	2257693,5 0	—	Метод спутниковых геодезических измерений (определений)	$M_t = \sqrt{m_0^2 + m_1^2} = \sqrt{0,04^2 + 0,09^2} = 0,10$
н721О	—	—	—	499157,36	2257697,5 9	—	Метод спутниковых геодезических измерений (определений)	$M_t = \sqrt{m_0^2 + m_1^2} = \sqrt{0,04^2 + 0,09^2} = 0,10$
н722О	—	—	—	499153,87	2257704,3 2	—	Метод спутниковых геодезических измерений (определений)	$M_t = \sqrt{m_0^2 + m_1^2} = \sqrt{0,04^2 + 0,09^2} = 0,10$
н723О	—	—	—	499137,12	2257695,8 1	—	Метод спутниковых геодезических измерений (определений)	$M_t = \sqrt{m_0^2 + m_1^2} = \sqrt{0,04^2 + 0,09^2} = 0,10$

КАРТА-ПЛАН ТЕРРИТОРИИ

Описание местоположения зданий, сооружений, объектов незавершенного строительства на земельном участке

							измерений (определений)	
н7180	—	—	—	499142,08	2257685,8 7	—	Метод спутниковых геодезических измерений (определений)	$M_t = \sqrt{m_0^2 + m_1^2} = \sqrt{0,04^2 + 0,09^2} = 0,10$

2. Сведения о характеристиках объекта недвижимости с кадастровым номером 56:04:0501001:1103

№ п/п	Наименование характеристики	Значение характеристики
1	2	3
1	Вид объекта недвижимости	здание
2	Ранее присвоенный государственный учетный номер (инвентарный) здания, сооружения, объекта незавершенного строительства	—
3	Кадастровый номер земельного участка (земельных участков), в границах которого (которых) расположены здание, сооружение, объект незавершенного строительства	56:04:0501001:49
4	Уникальный учетный номер кадастрового квартала, в границах которого расположены здание, сооружение, объект незавершенного строительства	56:04:0501001
5.	Адрес здания, сооружения, объекта незавершенного строительства	—
5.1.	Сведения о местоположении здания, сооружения, объекта незавершенного строительства (при отсутствии адреса) в структурированном в соответствии с федеральной информационной адресной системой виде	Оренбургская область, р-н Александровский, с Ждановка, ул Первомайская, д 29
5.2.	Дополнительные сведения о местоположении	—
6	Иные сведения	—

3. Пояснения к сведениям об объекте недвижимости с кадастровым номером 56:04:0501001:1103 :

1.	
----	--

1. Сведения о характерных точках контура объекта недвижимости с кадастровым номером 56:04:0501001:1104

Система координат МСК-субъект 56

Зона № 2

КАРТА-ПЛАН ТЕРРИТОРИИ

Описание местоположения зданий, сооружений, объектов незавершенного строительства на земельном участке

Обозначение характерных точек контура	Содержатся в Едином государственном реестре недвижимости			Определены в ходе выполнения комплексных кадастровых работ			Метод определения координат	Формулы, примененные для расчета средней квадратической погрешности определения координат характерных точек границ (M _t), с подставленными в такие формулы значениями и итоговые (вычисленные) значения M _t , м
	Координаты, м		Радиус, м	Координаты, м		Радиус, м		
	X	Y	R	X	Y	R		
1	2	3	4	5	6	7	8	9
н5510	—	—	—	499027,40	2257538,9 0	—	Метод спутниковых геодезических измерений (определений)	$M_t = \sqrt{m_0^2 + m_1^2} = \sqrt{0,04^2 + 0,09^2} = 0,10$
н5520	—	—	—	499045,31	2257547,9 6	—	Метод спутниковых геодезических измерений (определений)	$M_t = \sqrt{m_0^2 + m_1^2} = \sqrt{0,04^2 + 0,09^2} = 0,10$
н5530	—	—	—	499040,70	2257557,0 6	—	Метод спутниковых геодезических измерений (определений)	$M_t = \sqrt{m_0^2 + m_1^2} = \sqrt{0,04^2 + 0,09^2} = 0,10$
н5540	—	—	—	499022,80	2257548,0 0	—	Метод спутниковых геодезических измерений (определений)	$M_t = \sqrt{m_0^2 + m_1^2} = \sqrt{0,04^2 + 0,09^2} = 0,10$
н5510	—	—	—	499027,40	2257538,9 0	—	Метод спутниковых геодезических измерений (определений)	$M_t = \sqrt{m_0^2 + m_1^2} = \sqrt{0,04^2 + 0,09^2} = 0,10$

КАРТА-ПЛАН ТЕРРИТОРИИ

Описание местоположения зданий, сооружений, объектов незавершенного строительства на земельном участке

2. Сведения о характеристиках объекта недвижимости с кадастровым номером 56:04:0501001:1104		
№ п/п	Наименование характеристики	Значение характеристики
1	2	3
1	Вид объекта недвижимости	здание
2	Ранее присвоенный государственный учетный номер (инвентарный) здания, сооружения, объекта незавершенного строительства	—
3	Кадастровый номер земельного участка (земельных участков), в границах которого (которых) расположены здание, сооружение, объект незавершенного строительства	56:04:0501001:96
4	Уникальный учетный номер кадастрового квартала, в границах которого расположены здание, сооружение, объект незавершенного строительства	56:04:0501001
5.	Адрес здания, сооружения, объекта незавершенного строительства	—
5.1.	Сведения о местоположении здания, сооружения, объекта незавершенного строительства (при отсутствии адреса) в структурированном в соответствии с федеральной информационной адресной системой виде	Оренбургская область, р-н Александровский, с Ждановка, ул Молодежная, д 24
5.2.	Дополнительные сведения о местоположении	—
6	Иные сведения	—

3. Пояснения к сведениям об объекте недвижимости с кадастровым номером 56:04:0501001:1104 :

1.	
----	--

1. Сведения о характерных точках контура объекта недвижимости с кадастровым номером 56:04:0501001:1105

Система координат МСК-субъект 56							Зона № 2	
Обозначение характерных точек контура	Содержатся в Едином государственном реестре недвижимости			Определены в ходе выполнения комплексных кадастровых работ			Метод определения координат	Формулы, примененные для расчета средней квадратической погрешности определения координат характерных точек границ (M _t), с подставленными в такие формулы значениями и итоговые (вычисленные) значения M _t , м
	Координаты, м		Радиус, м	Координаты, м		Радиус, м		
	X	Y	R	X	Y	R		
1	2	3	4	5	6	7	8	9
н8580	—	—	—	499346,93	2257319,87	—	Метод спутниковых геодезических	$M_t = \sqrt{m_0^2 + m_1^2} = \sqrt{0,04^2 + 0,09^2} = 0,10$

КАРТА-ПЛАН ТЕРРИТОРИИ

Описание местоположения зданий, сооружений, объектов незавершенного строительства на земельном участке

							измерений (определений)	
н859О	—	—	—	499345,35	2257322,7 6	—	Метод спутниковых геодезических измерений (определений)	$M_t = \sqrt{m_0^2 + m_1^2} = \sqrt{0,04^2 + 0,09^2} = 0,10$
н860О	—	—	—	499351,31	2257326,0 1	—	Метод спутниковых геодезических измерений (определений)	$M_t = \sqrt{m_0^2 + m_1^2} = \sqrt{0,04^2 + 0,09^2} = 0,10$
н861О	—	—	—	499347,43	2257333,1 4	—	Метод спутниковых геодезических измерений (определений)	$M_t = \sqrt{m_0^2 + m_1^2} = \sqrt{0,04^2 + 0,09^2} = 0,10$
н862О	—	—	—	499329,95	2257323,6 2	—	Метод спутниковых геодезических измерений (определений)	$M_t = \sqrt{m_0^2 + m_1^2} = \sqrt{0,04^2 + 0,09^2} = 0,10$
н863О	—	—	—	499329,67	2257323,4 7	—	Метод спутниковых геодезических измерений (определений)	$M_t = \sqrt{m_0^2 + m_1^2} = \sqrt{0,04^2 + 0,09^2} = 0,10$
н864О	—	—	—	499335,14	2257313,4 4	—	Метод спутниковых геодезических измерений (определений)	$M_t = \sqrt{m_0^2 + m_1^2} = \sqrt{0,04^2 + 0,09^2} = 0,10$
н858О	—	—	—	499346,93	2257319,8 7	—	Метод спутниковых геодезических измерений (определений)	$M_t = \sqrt{m_0^2 + m_1^2} = \sqrt{0,04^2 + 0,09^2} = 0,10$

КАРТА-ПЛАН ТЕРРИТОРИИ

Описание местоположения зданий, сооружений, объектов незавершенного строительства на земельном участке

н658О	—	—	—	499362,17	2257469,0 8	—	Метод спутниковых геодезических измерений (определений)	$M_t = \sqrt{m_0^2 + m_1^2} = \sqrt{0,04^2 + 0,09^2} = 0,10$
н659О	—	—	—	499356,84	2257479,0 7	—	Метод спутниковых геодезических измерений (определений)	$M_t = \sqrt{m_0^2 + m_1^2} = \sqrt{0,04^2 + 0,09^2} = 0,10$
н660О	—	—	—	499342,54	2257471,5 2	—	Метод спутниковых геодезических измерений (определений)	$M_t = \sqrt{m_0^2 + m_1^2} = \sqrt{0,04^2 + 0,09^2} = 0,10$
н661О	—	—	—	499344,22	2257468,3 4	—	Метод спутниковых геодезических измерений (определений)	$M_t = \sqrt{m_0^2 + m_1^2} = \sqrt{0,04^2 + 0,09^2} = 0,10$
н662О	—	—	—	499339,30	2257465,7 0	—	Метод спутниковых геодезических измерений (определений)	$M_t = \sqrt{m_0^2 + m_1^2} = \sqrt{0,04^2 + 0,09^2} = 0,10$
н663О	—	—	—	499342,88	2257458,7 9	—	Метод спутниковых геодезических измерений (определений)	$M_t = \sqrt{m_0^2 + m_1^2} = \sqrt{0,04^2 + 0,09^2} = 0,10$
н658О	—	—	—	499362,17	2257469,0 8	—	Метод спутниковых геодезических измерений (определений)	$M_t = \sqrt{m_0^2 + m_1^2} = \sqrt{0,04^2 + 0,09^2} = 0,10$

КАРТА-ПЛАН ТЕРРИТОРИИ

Описание местоположения зданий, сооружений, объектов незавершенного строительства на земельном участке

2. Сведения о характеристиках объекта недвижимости с кадастровым номером 56:04:0501001:1107								
№ п/п	Наименование характеристики				Значение характеристики			
1	2				3			
1	Вид объекта недвижимости				здание			
2	Ранее присвоенный государственный учетный номер (инвентарный) здания, сооружения, объекта незавершенного строительства				—			
3	Кадастровый номер земельного участка (земельных участков), в границах которого (которых) расположены здание, сооружение, объект незавершенного строительства				56:04:0501001:568			
4	Уникальный учетный номер кадастрового квартала, в границах которого расположены здание, сооружение, объект незавершенного строительства				56:04:0501001			
5.	Адрес здания, сооружения, объекта незавершенного строительства				—			
5.1.	Сведения о местоположении здания, сооружения, объекта незавершенного строительства (при отсутствии адреса) в структурированном в соответствии с федеральной информационной адресной системой виде				Оренбургская область, р-н Александровский, с Ждановка, ул Первомайская, д 12			
5.2.	Дополнительные сведения о местоположении				—			
6	Иные сведения				—			
3. Пояснения к сведениям об объекте недвижимости с кадастровым номером 56:04:0501001:1107 :								
1.								
1. Сведения о характерных точках контура объекта недвижимости с кадастровым номером 56:04:0501001:1108								
Система координат МСК-субъект 56						Зона № 2		
Обозначение характерных точек контура	Содержатся в Едином государственном реестре недвижимости			Определены в ходе выполнения комплексных кадастровых работ			Метод определения координат	Формулы, примененные для расчета средней квадратической погрешности определения координат характерных точек границ (M _t), с подставленными в такие формулы значениями и итоговые (вычисленные) значения M _t , м
	Координаты, м		Радиус, м	Координаты, м		Радиус, м		
	X	Y	R	X	Y	R		
1	2	3	4	5	6	7	8	9
н2520	—	—	—	498367,91	2257433,45	—	Метод спутниковых геодезических	$M_t = \sqrt{m_0^2 + m_1^2} = \sqrt{0,04^2 + 0,09^2} = 0,10$

КАРТА-ПЛАН ТЕРРИТОРИИ

Описание местоположения зданий, сооружений, объектов незавершенного строительства на земельном участке

							измерений (определений)	
н2530	—	—	—	498374,12	2257436,1 2	—	Метод спутниковых геодезических измерений (определений)	$M_t = \sqrt{m_0^2 + m_1^2} = \sqrt{0,04^2 + 0,09^2} = 0,10$
н2540	—	—	—	498375,08	2257433,8 0	—	Метод спутниковых геодезических измерений (определений)	$M_t = \sqrt{m_0^2 + m_1^2} = \sqrt{0,04^2 + 0,09^2} = 0,10$
н2550	—	—	—	498387,79	2257439,3 4	—	Метод спутниковых геодезических измерений (определений)	$M_t = \sqrt{m_0^2 + m_1^2} = \sqrt{0,04^2 + 0,09^2} = 0,10$
н2560	—	—	—	498384,10	2257447,8 7	—	Метод спутниковых геодезических измерений (определений)	$M_t = \sqrt{m_0^2 + m_1^2} = \sqrt{0,04^2 + 0,09^2} = 0,10$
н2570	—	—	—	498365,32	2257439,7 7	—	Метод спутниковых геодезических измерений (определений)	$M_t = \sqrt{m_0^2 + m_1^2} = \sqrt{0,04^2 + 0,09^2} = 0,10$
н2520	—	—	—	498367,91	2257433,4 5	—	Метод спутниковых геодезических измерений (определений)	$M_t = \sqrt{m_0^2 + m_1^2} = \sqrt{0,04^2 + 0,09^2} = 0,10$

КАРТА-ПЛАН ТЕРРИТОРИИ

Описание местоположения зданий, сооружений, объектов незавершенного строительства на земельном участке

2. Сведения о характеристиках объекта недвижимости с кадастровым номером 56:04:0501001:1108								
№ п/п	Наименование характеристики				Значение характеристики			
1	2				3			
1	Вид объекта недвижимости				здание			
2	Ранее присвоенный государственный учетный номер (инвентарный) здания, сооружения, объекта незавершенного строительства				—			
3	Кадастровый номер земельного участка (земельных участков), в границах которого (которых) расположены здание, сооружение, объект незавершенного строительства				56:04:0501001:605			
4	Уникальный учетный номер кадастрового квартала, в границах которого расположены здание, сооружение, объект незавершенного строительства				56:04:0501001			
5.	Адрес здания, сооружения, объекта незавершенного строительства				—			
5.1.	Сведения о местоположении здания, сооружения, объекта незавершенного строительства (при отсутствии адреса) в структурированном в соответствии с федеральной информационной адресной системой виде				Оренбургская область, р-н Александровский, с Ждановка, ул Советская, д 10			
5.2.	Дополнительные сведения о местоположении				—			
6	Иные сведения				—			
3. Пояснения к сведениям об объекте недвижимости с кадастровым номером 56:04:0501001:1108 :								
1.								
1. Сведения о характерных точках контура объекта недвижимости с кадастровым номером 56:04:0501001:1109								
Система координат МСК-субъект 56						Зона № 2		
Обозначение характерных точек контура	Содержатся в Едином государственном реестре недвижимости			Определены в ходе выполнения комплексных кадастровых работ			Метод определения координат	Формулы, примененные для расчета средней квадратической погрешности определения координат характерных точек границ (M _t), с подставленными в такие формулы значениями и итоговые (вычисленные) значения M _t , м
	Координаты, м		Радиус, м	Координаты, м		Радиус, м		
	X	Y	R	X	Y	R		
1	2	3	4	5	6	7	8	9
n152O	—	—	—	498194,19	2257661,46	—	Метод спутниковых геодезических	$M_t = \sqrt{m_0^2 + m_1^2} = \sqrt{0,04^2 + 0,09^2} = 0,10$

КАРТА-ПЛАН ТЕРРИТОРИИ

Описание местоположения зданий, сооружений, объектов незавершенного строительства на земельном участке

							измерений (определений)	
н1530	—	—	—	498193,36	2257663,0 4	—	Метод спутниковых геодезических измерений (определений)	$M_t = \sqrt{m_0^2 + m_1^2} = \sqrt{0,04^2 + 0,09^2} = 0,10$
н1540	—	—	—	498200,53	2257666,1 5	—	Метод спутниковых геодезических измерений (определений)	$M_t = \sqrt{m_0^2 + m_1^2} = \sqrt{0,04^2 + 0,09^2} = 0,10$
н1550	—	—	—	498197,71	2257672,6 8	—	Метод спутниковых геодезических измерений (определений)	$M_t = \sqrt{m_0^2 + m_1^2} = \sqrt{0,04^2 + 0,09^2} = 0,10$
н1560	—	—	—	498175,65	2257663,1 3	—	Метод спутниковых геодезических измерений (определений)	$M_t = \sqrt{m_0^2 + m_1^2} = \sqrt{0,04^2 + 0,09^2} = 0,10$
н1570	—	—	—	498178,16	2257657,3 2	—	Метод спутниковых геодезических измерений (определений)	$M_t = \sqrt{m_0^2 + m_1^2} = \sqrt{0,04^2 + 0,09^2} = 0,10$
н1580	—	—	—	498180,87	2257658,4 9	—	Метод спутниковых геодезических измерений (определений)	$M_t = \sqrt{m_0^2 + m_1^2} = \sqrt{0,04^2 + 0,09^2} = 0,10$
н1590	—	—	—	498181,90	2257656,1 1	—	Метод спутниковых геодезических измерений (определений)	$M_t = \sqrt{m_0^2 + m_1^2} = \sqrt{0,04^2 + 0,09^2} = 0,10$

КАРТА-ПЛАН ТЕРРИТОРИИ

Описание местоположения зданий, сооружений, объектов незавершенного строительства на земельном участке

							измерений (определений)	
н152О	—	—	—	498194,19	2257661,4 6	—	Метод спутниковых геодезических измерений (определений)	$M_t = \sqrt{m_0^2 + m_1^2} = \sqrt{0,04^2 + 0,09^2} = 0,10$

2. Сведения о характеристиках объекта недвижимости с кадастровым номером 56:04:0501001:1109

№ п/п	Наименование характеристики	Значение характеристики
1	2	3
1	Вид объекта недвижимости	здание
2	Ранее присвоенный государственный учетный номер (инвентарный) здания, сооружения, объекта незавершенного строительства	—
3	Кадастровый номер земельного участка (земельных участков), в границах которого (которых) расположены здание, сооружение, объект незавершенного строительства	56:04:0501001:595
4	Уникальный учетный номер кадастрового квартала, в границах которого расположены здание, сооружение, объект незавершенного строительства	56:04:0501001
5.	Адрес здания, сооружения, объекта незавершенного строительства	—
5.1.	Сведения о местоположении здания, сооружения, объекта незавершенного строительства (при отсутствии адреса) в структурированном в соответствии с федеральной информационной адресной системой виде	Оренбургская область, р-н Александровский, с Ждановка, ул Советская, д 29
5.2.	Дополнительные сведения о местоположении	—
6	Иные сведения	—

3. Пояснения к сведениям об объекте недвижимости с кадастровым номером 56:04:0501001:1109 :

1.	
----	--

1. Сведения о характерных точках контура объекта недвижимости с кадастровым номером 56:04:0501001:1110

Система координат МСК-субъект 56

Зона № 2

КАРТА-ПЛАН ТЕРРИТОРИИ

Описание местоположения зданий, сооружений, объектов незавершенного строительства на земельном участке

Обозначение характерных точек контура	Содержатся в Едином государственном реестре недвижимости			Определены в ходе выполнения комплексных кадастровых работ			Метод определения координат	Формулы, примененные для расчета средней квадратической погрешности определения координат характерных точек границ (M _t), с подставленными в такие формулы значениями и итоговые (вычисленные) значения M _t , м
	Координаты, м		Радиус, м	Координаты, м		Радиус, м		
	X	Y	R	X	Y	R		
1	2	3	4	5	6	7	8	9
н13460	—	—	—	498746,82	2257085,0 7	—	Метод спутниковых геодезических измерений (определений)	$M_t = \sqrt{m_0^2 + m_1^2} = \sqrt{0,04^2 + 0,09^2} = 0,10$
н13470	—	—	—	498749,33	2257105,0 3	—	Метод спутниковых геодезических измерений (определений)	$M_t = \sqrt{m_0^2 + m_1^2} = \sqrt{0,04^2 + 0,09^2} = 0,10$
н13480	—	—	—	498740,92	2257106,1 8	—	Метод спутниковых геодезических измерений (определений)	$M_t = \sqrt{m_0^2 + m_1^2} = \sqrt{0,04^2 + 0,09^2} = 0,10$
н13490	—	—	—	498740,31	2257101,2 4	—	Метод спутниковых геодезических измерений (определений)	$M_t = \sqrt{m_0^2 + m_1^2} = \sqrt{0,04^2 + 0,09^2} = 0,10$
н13500	—	—	—	498737,80	2257101,5 4	—	Метод спутниковых геодезических измерений (определений)	$M_t = \sqrt{m_0^2 + m_1^2} = \sqrt{0,04^2 + 0,09^2} = 0,10$
н13510	—	—	—	498736,53	2257090,9 3	—	Метод спутниковых геодезических измерений (определений)	$M_t = \sqrt{m_0^2 + m_1^2} = \sqrt{0,04^2 + 0,09^2} = 0,10$

КАРТА-ПЛАН ТЕРРИТОРИИ

Описание местоположения зданий, сооружений, объектов незавершенного строительства на земельном участке

							измерений (определений)	
н13520	—	—	—	498740,80	2257090,1 7	—	Метод спутниковых геодезических измерений (определений)	$M_t = \sqrt{m_0^2 + m_1^2} = \sqrt{0,04^2 + 0,09^2} = 0,10$
н13530	—	—	—	498740,35	2257085,7 2	—	Метод спутниковых геодезических измерений (определений)	$M_t = \sqrt{m_0^2 + m_1^2} = \sqrt{0,04^2 + 0,09^2} = 0,10$
н13460	—	—	—	498746,82	2257085,0 7	—	Метод спутниковых геодезических измерений (определений)	$M_t = \sqrt{m_0^2 + m_1^2} = \sqrt{0,04^2 + 0,09^2} = 0,10$

2. Сведения о характеристиках объекта недвижимости с кадастровым номером 56:04:0501001:1110

№ п/п	Наименование характеристики	Значение характеристики
1	2	3
1	Вид объекта недвижимости	здание
2	Ранее присвоенный государственный учетный номер (инвентарный) здания, сооружения, объекта незавершенного строительства	—
3	Кадастровый номер земельного участка (земельных участков), в границах которого (которых) расположены здание, сооружение, объект незавершенного строительства	56:04:0501001:102
4	Уникальный учетный номер кадастрового квартала, в границах которого расположены здание, сооружение, объект незавершенного строительства	56:04:0501001
5.	Адрес здания, сооружения, объекта незавершенного строительства	—
5.1.	Сведения о местоположении здания, сооружения, объекта незавершенного строительства (при отсутствии адреса) в структурированном в соответствии с федеральной информационной адресной системой виде	Оренбургская область, р-н Александровский, с Ждановка, ул Ленина, д 29
5.2.	Дополнительные сведения о местоположении	—
6	Иные сведения	—

КАРТА-ПЛАН ТЕРРИТОРИИ

Описание местоположения зданий, сооружений, объектов незавершенного строительства на земельном участке

3. Пояснения к сведениям об объекте недвижимости с кадастровым номером 56:04:0501001:1110 :

1.

1. Сведения о характерных точках контура объекта недвижимости с кадастровым номером 56:04:0501001:1112

Система координат МСК-субъект 56

Зона № 2

Обозначение характерных точек контура	Содержатся в Едином государственном реестре недвижимости			Определены в ходе выполнения комплексных кадастровых работ			Метод определения координат	Формулы, примененные для расчета средней квадратической погрешности определения координат характерных точек границ (M_t), с подставленными в такие формулы значениями и итоговые (вычисленные) значения M_t , м
	Координаты, м		Радиус, м	Координаты, м		Радиус, м		
	X	Y	R	X	Y	R		
1	2	3	4	5	6	7	8	9
н10130	—	—	—	498471,92	2256049,6 4	—	Метод спутниковых геодезических измерений (определений)	$M_t = \sqrt{m_0^2 + m_1^2} = \sqrt{0,04^2 + 0,09^2} = 0,10$
н10140	—	—	—	498468,96	2256056,2 6	—	Метод спутниковых геодезических измерений (определений)	$M_t = \sqrt{m_0^2 + m_1^2} = \sqrt{0,04^2 + 0,09^2} = 0,10$
н10150	—	—	—	498462,93	2256053,5 6	—	Метод спутниковых геодезических измерений (определений)	$M_t = \sqrt{m_0^2 + m_1^2} = \sqrt{0,04^2 + 0,09^2} = 0,10$
н10160	—	—	—	498461,43	2256056,9 0	—	Метод спутниковых геодезических измерений (определений)	$M_t = \sqrt{m_0^2 + m_1^2} = \sqrt{0,04^2 + 0,09^2} = 0,10$
н10170	—	—	—	498446,77	2256050,3 5	—	Метод спутниковых геодезических измерений (определений)	$M_t = \sqrt{m_0^2 + m_1^2} = \sqrt{0,04^2 + 0,09^2} = 0,10$

КАРТА-ПЛАН ТЕРРИТОРИИ

Описание местоположения зданий, сооружений, объектов незавершенного строительства на земельном участке

							измерений (определений)	
н10180	—	—	—	498450,83	2256040,7 4	—	Метод спутниковых геодезических измерений (определений)	$M_t = \sqrt{m_0^2 + m_1^2} = \sqrt{0,04^2 + 0,09^2} = 0,10$
н10130	—	—	—	498471,92	2256049,6 4	—	Метод спутниковых геодезических измерений (определений)	$M_t = \sqrt{m_0^2 + m_1^2} = \sqrt{0,04^2 + 0,09^2} = 0,10$

2. Сведения о характеристиках объекта недвижимости с кадастровым номером 56:04:0501001:1112

№ п/п	Наименование характеристики	Значение характеристики
1	2	3
1	Вид объекта недвижимости	здание
2	Ранее присвоенный государственный учетный номер (инвентарный) здания, сооружения, объекта незавершенного строительства	—
3	Кадастровый номер земельного участка (земельных участков), в границах которого (которых) расположены здание, сооружение, объект незавершенного строительства	56:04:0501001:105
4	Уникальный учетный номер кадастрового квартала, в границах которого расположены здание, сооружение, объект незавершенного строительства	56:04:0501001
5.	Адрес здания, сооружения, объекта незавершенного строительства	—
5.1.	Сведения о местоположении здания, сооружения, объекта незавершенного строительства (при отсутствии адреса) в структурированном в соответствии с федеральной информационной адресной системой виде	Российская Федерация, Оренбургская область, Александровский муниципальный район, сельское поселение Ждановский сельсовет, село Ждановка, улица Кирова, дом 117
5.2.	Дополнительные сведения о местоположении	Российская Федерация
6	Иные сведения	—

3. Пояснения к сведениям об объекте недвижимости с кадастровым номером 56:04:0501001:1112 :

1.	
----	--

1. Сведения о характерных точках контура объекта недвижимости с кадастровым номером 56:04:0501001:1113

КАРТА-ПЛАН ТЕРРИТОРИИ

Описание местоположения зданий, сооружений, объектов незавершенного строительства на земельном участке

Система координат МСК-субъект 56							Зона № 2	
Обозначение характерных точек контура	Содержатся в Едином государственном реестре недвижимости			Определены в ходе выполнения комплексных кадастровых работ			Метод определения координат	Формулы, примененные для расчета средней квадратической погрешности определения координат характерных точек границ (M_t), с подставленными в такие формулы значениями и итоговые (вычисленные) значения M_t , м
	Координаты, м		Радиус, м	Координаты, м		Радиус, м		
	X	Y	R	X	Y	R		
1	2	3	4	5	6	7	8	9
н12710	—	—	—	499237,34	2256984,4 9	—	Метод спутниковых геодезических измерений (определений)	$M_t = \sqrt{m_0^2 + m_1^2} = \sqrt{0,04^2 + 0,09^2} = 0,10$
н12720	—	—	—	499243,48	2256985,3 4	—	Метод спутниковых геодезических измерений (определений)	$M_t = \sqrt{m_0^2 + m_1^2} = \sqrt{0,04^2 + 0,09^2} = 0,10$
н12730	—	—	—	499243,21	2256987,3 2	—	Метод спутниковых геодезических измерений (определений)	$M_t = \sqrt{m_0^2 + m_1^2} = \sqrt{0,04^2 + 0,09^2} = 0,10$
н12740	—	—	—	499245,80	2256987,6 7	—	Метод спутниковых геодезических измерений (определений)	$M_t = \sqrt{m_0^2 + m_1^2} = \sqrt{0,04^2 + 0,09^2} = 0,10$
н12750	—	—	—	499244,76	2256995,2 1	—	Метод спутниковых геодезических измерений (определений)	$M_t = \sqrt{m_0^2 + m_1^2} = \sqrt{0,04^2 + 0,09^2} = 0,10$
н12760	—	—	—	499246,11	2256995,3 9	—	Метод спутниковых геодезических измерений (определений)	$M_t = \sqrt{m_0^2 + m_1^2} = \sqrt{0,04^2 + 0,09^2} = 0,10$

КАРТА-ПЛАН ТЕРРИТОРИИ

Описание местоположения зданий, сооружений, объектов незавершенного строительства на земельном участке

							измерений (определений)	
н12770	—	—	—	499245,71	2256998,2 8	—	Метод спутниковых геодезических измерений (определений)	$M_t = \sqrt{m_0^2 + m_1^2} = \sqrt{0,04^2 + 0,09^2} = 0,10$
н12780	—	—	—	499241,89	2256997,7 5	—	Метод спутниковых геодезических измерений (определений)	$M_t = \sqrt{m_0^2 + m_1^2} = \sqrt{0,04^2 + 0,09^2} = 0,10$
н12790	—	—	—	499240,93	2257004,6 9	—	Метод спутниковых геодезических измерений (определений)	$M_t = \sqrt{m_0^2 + m_1^2} = \sqrt{0,04^2 + 0,09^2} = 0,10$
н12800	—	—	—	499234,67	2257003,8 2	—	Метод спутниковых геодезических измерений (определений)	$M_t = \sqrt{m_0^2 + m_1^2} = \sqrt{0,04^2 + 0,09^2} = 0,10$
н12710	—	—	—	499237,34	2256984,4 9	—	Метод спутниковых геодезических измерений (определений)	$M_t = \sqrt{m_0^2 + m_1^2} = \sqrt{0,04^2 + 0,09^2} = 0,10$

2. Сведения о характеристиках объекта недвижимости с кадастровым номером 56:04:0501001:1113

№ п/п	Наименование характеристики	Значение характеристики
1	2	3
1	Вид объекта недвижимости	здание
2	Ранее присвоенный государственный учетный номер (инвентарный) здания, сооружения, объекта незавершенного строительства	—

КАРТА-ПЛАН ТЕРРИТОРИИ

Описание местоположения зданий, сооружений, объектов незавершенного строительства на земельном участке

1	2	3
3	Кадастровый номер земельного участка (земельных участков), в границах которого (которых) расположены здание, сооружение, объект незавершенного строительства	56:04:0501001:661
4	Уникальный учетный номер кадастрового квартала, в границах которого расположены здание, сооружение, объект незавершенного строительства	56:04:0501001
5.	Адрес здания, сооружения, объекта незавершенного строительства	—
5.1.	Сведения о местоположении здания, сооружения, объекта незавершенного строительства (при отсутствии адреса) в структурированном в соответствии с федеральной информационной адресной системой виде	Оренбургская область, Александровский р-н, с Ждановка, ул Ленина, д 66
5.2.	Дополнительные сведения о местоположении	—
6	Иные сведения	—

3. Пояснения к сведениям об объекте недвижимости с кадастровым номером 56:04:0501001:1113 :

1.

1. Сведения о характерных точках контура объекта недвижимости с кадастровым номером 56:04:0501001:1114

Система координат МСК-субъект 56

Зона № 2

Обозначение характерных точек контура	Содержатся в Едином государственном реестре недвижимости			Определены в ходе выполнения комплексных кадастровых работ			Метод определения координат	Формулы, примененные для расчета средней квадратической погрешности определения координат характерных точек границ (M _t), с подставленными в такие формулы значениями и итоговые (вычисленные) значения M _t , м
	Координаты, м		Радиус, м	Координаты, м		Радиус, м		
	X	Y	R	X	Y	R		
1	2	3	4	5	6	7	8	9
н13540	—	—	—	498719,79	2257087,8 7	—	Метод спутниковых геодезических измерений (определений)	$M_t = \sqrt{m_0^2 + m_1^2} = \sqrt{0,04^2 + 0,09^2} = 0,10$
н13550	—	—	—	498722,21	2257108,4 2	—	Метод спутниковых геодезических	$M_t = \sqrt{m_0^2 + m_1^2} = \sqrt{0,04^2 + 0,09^2} = 0,10$

КАРТА-ПЛАН ТЕРРИТОРИИ

Описание местоположения зданий, сооружений, объектов незавершенного строительства на земельном участке

							измерений (определений)	
н13560	—	—	—	498712,37	2257109,6 2	—	Метод спутниковых геодезических измерений (определений)	$M_t = \sqrt{m_0^2 + m_1^2} = \sqrt{0,04^2 + 0,09^2} = 0,10$
н13570	—	—	—	498710,49	2257095,1 5	—	Метод спутниковых геодезических измерений (определений)	$M_t = \sqrt{m_0^2 + m_1^2} = \sqrt{0,04^2 + 0,09^2} = 0,10$
н13580	—	—	—	498712,74	2257094,8 8	—	Метод спутниковых геодезических измерений (определений)	$M_t = \sqrt{m_0^2 + m_1^2} = \sqrt{0,04^2 + 0,09^2} = 0,10$
н13590	—	—	—	498711,84	2257088,8 9	—	Метод спутниковых геодезических измерений (определений)	$M_t = \sqrt{m_0^2 + m_1^2} = \sqrt{0,04^2 + 0,09^2} = 0,10$
н13540	—	—	—	498719,79	2257087,8 7	—	Метод спутниковых геодезических измерений (определений)	$M_t = \sqrt{m_0^2 + m_1^2} = \sqrt{0,04^2 + 0,09^2} = 0,10$

2. Сведения о характеристиках объекта недвижимости с кадастровым номером 56:04:0501001:1114

№ п/п	Наименование характеристики	Значение характеристики
1	2	3
1	Вид объекта недвижимости	здание
2	Ранее присвоенный государственный учетный номер (инвентарный) здания, сооружения, объекта незавершенного строительства	—

КАРТА-ПЛАН ТЕРРИТОРИИ

Описание местоположения зданий, сооружений, объектов незавершенного строительства на земельном участке

1	2	3
3	Кадастровый номер земельного участка (земельных участков), в границах которого (которых) расположены здание, сооружение, объект незавершенного строительства	56:04:0501001:430, 56:04:0501001:102
4	Уникальный учетный номер кадастрового квартала, в границах которого расположены здание, сооружение, объект незавершенного строительства	56:04:0501001
5.	Адрес здания, сооружения, объекта незавершенного строительства	—
5.1.	Сведения о местоположении здания, сооружения, объекта незавершенного строительства (при отсутствии адреса) в структурированном в соответствии с федеральной информационной адресной системой виде	Российская Федерация, Оренбургская область, муниципальный район Александровский, сельское поселение Ждановский сельсовет, село Ждановка, улица Ленина, дом 27
5.2.	Дополнительные сведения о местоположении	Российская Федерация
6	Иные сведения	—

3. Пояснения к сведениям об объекте недвижимости с кадастровым номером 56:04:0501001:1114 :

1.	
----	--

1. Сведения о характерных точках контура объекта недвижимости с кадастровым номером 56:04:0501001:1116

Система координат МСК-субъект 56							Зона № 2	
Обозначение характерных точек контура	Содержатся в Едином государственном реестре недвижимости			Определены в ходе выполнения комплексных кадастровых работ			Метод определения координат	Формулы, примененные для расчета средней квадратической погрешности определения координат характерных точек границ (M _t), с подставленными в такие формулы значениями и итоговые (вычисленные) значения M _t , м
	Координаты, м		Радиус, м	Координаты, м		Радиус, м		
	X	Y	R	X	Y	R		
1	2	3	4	5	6	7	8	9
н11120	—	—	—	498011,66	2257111,9 9	—	Метод спутниковых геодезических измерений (определений)	$M_t = \sqrt{m_0^2 + m_1^2} = \sqrt{0,04^2 + 0,09^2} = 0,10$
н11130	—	—	—	498009,07	2257118,2 0	—	Метод спутниковых геодезических	$M_t = \sqrt{m_0^2 + m_1^2} = \sqrt{0,04^2 + 0,09^2} = 0,10$

КАРТА-ПЛАН ТЕРРИТОРИИ

Описание местоположения зданий, сооружений, объектов незавершенного строительства на земельном участке

							измерений (определений)	
н11140	—	—	—	498002,72	2257115,5 5	—	Метод спутниковых геодезических измерений (определений)	$M_t = \sqrt{m_0^2 + m_1^2} = \sqrt{0,04^2 + 0,09^2} = 0,10$
н11150	—	—	—	498001,78	2257117,8 2	—	Метод спутниковых геодезических измерений (определений)	$M_t = \sqrt{m_0^2 + m_1^2} = \sqrt{0,04^2 + 0,09^2} = 0,10$
н11160	—	—	—	497992,18	2257113,8 1	—	Метод спутниковых геодезических измерений (определений)	$M_t = \sqrt{m_0^2 + m_1^2} = \sqrt{0,04^2 + 0,09^2} = 0,10$
н11170	—	—	—	497993,13	2257111,5 3	—	Метод спутниковых геодезических измерений (определений)	$M_t = \sqrt{m_0^2 + m_1^2} = \sqrt{0,04^2 + 0,09^2} = 0,10$
н11180	—	—	—	497986,27	2257108,6 7	—	Метод спутниковых геодезических измерений (определений)	$M_t = \sqrt{m_0^2 + m_1^2} = \sqrt{0,04^2 + 0,09^2} = 0,10$
н11190	—	—	—	497988,86	2257102,4 7	—	Метод спутниковых геодезических измерений (определений)	$M_t = \sqrt{m_0^2 + m_1^2} = \sqrt{0,04^2 + 0,09^2} = 0,10$
н11120	—	—	—	498011,66	2257111,9 9	—	Метод спутниковых геодезических измерений (определений)	$M_t = \sqrt{m_0^2 + m_1^2} = \sqrt{0,04^2 + 0,09^2} = 0,10$

КАРТА-ПЛАН ТЕРРИТОРИИ

Описание местоположения зданий, сооружений, объектов незавершенного строительства на земельном участке

н13680	—	—	—	498524,37	2257024,3 2	—	Метод спутниковых геодезических измерений (определений)	$M_t = \sqrt{m_0^2 + m_1^2} = \sqrt{0,04^2 + 0,09^2} = 0,10$
н13690	—	—	—	498526,84	2257037,8 7	—	Метод спутниковых геодезических измерений (определений)	$M_t = \sqrt{m_0^2 + m_1^2} = \sqrt{0,04^2 + 0,09^2} = 0,10$
н13700	—	—	—	498524,10	2257038,3 7	—	Метод спутниковых геодезических измерений (определений)	$M_t = \sqrt{m_0^2 + m_1^2} = \sqrt{0,04^2 + 0,09^2} = 0,10$
н13710	—	—	—	498525,06	2257043,6 5	—	Метод спутниковых геодезических измерений (определений)	$M_t = \sqrt{m_0^2 + m_1^2} = \sqrt{0,04^2 + 0,09^2} = 0,10$
н13720	—	—	—	498518,46	2257044,8 0	—	Метод спутниковых геодезических измерений (определений)	$M_t = \sqrt{m_0^2 + m_1^2} = \sqrt{0,04^2 + 0,09^2} = 0,10$
н13730	—	—	—	498515,00	2257024,9 7	—	Метод спутниковых геодезических измерений (определений)	$M_t = \sqrt{m_0^2 + m_1^2} = \sqrt{0,04^2 + 0,09^2} = 0,10$
н13740	—	—	—	498521,53	2257023,8 3	—	Метод спутниковых геодезических измерений (определений)	$M_t = \sqrt{m_0^2 + m_1^2} = \sqrt{0,04^2 + 0,09^2} = 0,10$

КАРТА-ПЛАН ТЕРРИТОРИИ

Описание местоположения зданий, сооружений, объектов незавершенного строительства на земельном участке

н13750	—	—	—	498521,70	2257024,7 8	—	Метод спутниковых геодезических измерений (определений)	$M_t = \sqrt{m_0^2 + m_1^2} = \sqrt{0,04^2 + 0,09^2} = 0,10$
н13680	—	—	—	498524,37	2257024,3 2	—	Метод спутниковых геодезических измерений (определений)	$M_t = \sqrt{m_0^2 + m_1^2} = \sqrt{0,04^2 + 0,09^2} = 0,10$

2. Сведения о характеристиках объекта недвижимости с кадастровым номером 56:04:0501001:1119

№ п/п	Наименование характеристики	Значение характеристики
1	2	3
1	Вид объекта недвижимости	здание
2	Ранее присвоенный государственный учетный номер (инвентарный) здания, сооружения, объекта незавершенного строительства	—
3	Кадастровый номер земельного участка (земельных участков), в границах которого (которых) расположены здание, сооружение, объект незавершенного строительства	56:04:0501001:882
4	Уникальный учетный номер кадастрового квартала, в границах которого расположены здание, сооружение, объект незавершенного строительства	56:04:0501001
5.	Адрес здания, сооружения, объекта незавершенного строительства	Оренбургская обл., муниципальный район Александровский муниципальный район, с/с Ждановский сельсовет, село Ждановка, улица Ленина, дом 20
5.1.	Сведения о местоположении здания, сооружения, объекта незавершенного строительства (при отсутствии адреса) в структурированном в соответствии с федеральной информационной адресной системой виде	—
5.2.	Дополнительные сведения о местоположении	—
6	Иные сведения	—

3. Пояснения к сведениям об объекте недвижимости с кадастровым номером 56:04:0501001:1119 :

1.	
----	--

1. Сведения о характерных точках контура объекта недвижимости с кадастровым номером 56:04:0501001:1120

КАРТА-ПЛАН ТЕРРИТОРИИ

Описание местоположения зданий, сооружений, объектов незавершенного строительства на земельном участке

Система координат МСК-субъект 56							Зона № 2	
Обозначение характерных точек контура	Содержатся в Едином государственном реестре недвижимости			Определены в ходе выполнения комплексных кадастровых работ			Метод определения координат	Формулы, примененные для расчета средней квадратической погрешности определения координат характерных точек границ (M _t), с подставленными в такие формулы значениями и итоговые (вычисленные) значения M _t , м
	Координаты, м		Радиус, м	Координаты, м		Радиус, м		
	X	Y	R	X	Y	R		
1	2	3	4	5	6	7	8	9
н470	—	—	—	497907,80	2257311,6 8	—	Метод спутниковых геодезических измерений (определений)	$M_t = \sqrt{m_0^2 + m_1^2} = \sqrt{0,04^2 + 0,09^2} = 0,10$
н480	—	—	—	497917,11	2257315,5 0	—	Метод спутниковых геодезических измерений (определений)	$M_t = \sqrt{m_0^2 + m_1^2} = \sqrt{0,04^2 + 0,09^2} = 0,10$
н490	—	—	—	497916,94	2257315,9 1	—	Метод спутниковых геодезических измерений (определений)	$M_t = \sqrt{m_0^2 + m_1^2} = \sqrt{0,04^2 + 0,09^2} = 0,10$
н500	—	—	—	497916,08	2257318,0 1	—	Метод спутниковых геодезических измерений (определений)	$M_t = \sqrt{m_0^2 + m_1^2} = \sqrt{0,04^2 + 0,09^2} = 0,10$
н510	—	—	—	497922,08	2257320,4 7	—	Метод спутниковых геодезических измерений (определений)	$M_t = \sqrt{m_0^2 + m_1^2} = \sqrt{0,04^2 + 0,09^2} = 0,10$
н520	—	—	—	497918,95	2257328,0 9	—	Метод спутниковых геодезических измерений (определений)	$M_t = \sqrt{m_0^2 + m_1^2} = \sqrt{0,04^2 + 0,09^2} = 0,10$

КАРТА-ПЛАН ТЕРРИТОРИИ

Описание местоположения зданий, сооружений, объектов незавершенного строительства на земельном участке

							измерений (определений)	
н530	—	—	—	497900,57	2257320,4 0	—	Метод спутниковых геодезических измерений (определений)	$M_t = \sqrt{m_0^2 + m_1^2} = \sqrt{0,04^2 + 0,09^2} = 0,10$
н540	—	—	—	497904,20	2257311,7 5	—	Метод спутниковых геодезических измерений (определений)	$M_t = \sqrt{m_0^2 + m_1^2} = \sqrt{0,04^2 + 0,09^2} = 0,10$
н550	—	—	—	497907,26	2257312,9 9	—	Метод спутниковых геодезических измерений (определений)	$M_t = \sqrt{m_0^2 + m_1^2} = \sqrt{0,04^2 + 0,09^2} = 0,10$
н470	—	—	—	497907,80	2257311,6 8	—	Метод спутниковых геодезических измерений (определений)	$M_t = \sqrt{m_0^2 + m_1^2} = \sqrt{0,04^2 + 0,09^2} = 0,10$

2. Сведения о характеристиках объекта недвижимости с кадастровым номером 56:04:0501001:1120

№ п/п	Наименование характеристики	Значение характеристики
1	2	3
1	Вид объекта недвижимости	здание
2	Ранее присвоенный государственный учетный номер (инвентарный) здания, сооружения, объекта незавершенного строительства	—
3	Кадастровый номер земельного участка (земельных участков), в границах которого (которых) расположены здание, сооружение, объект незавершенного строительства	—
4	Уникальный учетный номер кадастрового квартала, в границах которого расположены здание, сооружение, объект незавершенного строительства	56:04:0501001
5.	Адрес здания, сооружения, объекта незавершенного строительства	—

КАРТА-ПЛАН ТЕРРИТОРИИ

Описание местоположения зданий, сооружений, объектов незавершенного строительства на земельном участке

1	2	3
5.1.	Сведения о местоположении здания, сооружения, объекта незавершенного строительства (при отсутствии адреса) в структурированном в соответствии с федеральной информационной адресной системой виде	Оренбургская область, р-н Александровский, с Ждановка, ул Кирова, д 27
5.2.	Дополнительные сведения о местоположении	—
6	Иные сведения	—

3. Пояснения к сведениям об объекте недвижимости с кадастровым номером 56:04:0501001:1120 :

1.

1. Сведения о характерных точках контура объекта недвижимости с кадастровым номером 56:04:0501001:1121

Система координат МСК-субъект 56							Зона № 2	
Обозначение характерных точек контура	Содержатся в Едином государственном реестре недвижимости			Определены в ходе выполнения комплексных кадастровых работ			Метод определения координат	Формулы, примененные для расчета средней квадратической погрешности определения координат характерных точек границ (M _t), с подставленными в такие формулы значениями и итоговые (вычисленные) значения M _t , м
	Координаты, м		Радиус, м	Координаты, м		Радиус, м		
	X	Y		X	Y			
1	2	3	4	5	6	7	8	9
н740	—	—	—	497872,05	2257703,9 2	—	Метод спутниковых геодезических измерений (определений)	$M_t = \sqrt{m_0^2 + m_1^2} = \sqrt{0,04^2 + 0,09^2} = 0,10$
н750	—	—	—	497868,21	2257713,6 5	—	Метод спутниковых геодезических измерений (определений)	$M_t = \sqrt{m_0^2 + m_1^2} = \sqrt{0,04^2 + 0,09^2} = 0,10$
н760	—	—	—	497849,57	2257706,0 6	—	Метод спутниковых геодезических измерений (определений)	$M_t = \sqrt{m_0^2 + m_1^2} = \sqrt{0,04^2 + 0,09^2} = 0,10$

КАРТА-ПЛАН ТЕРРИТОРИИ

Описание местоположения зданий, сооружений, объектов незавершенного строительства на земельном участке

н770	—	—	—	497852,41	2257699,0 9	—	Метод спутниковых геодезических измерений (определений)	$M_t = \sqrt{m_0^2 + m_1^2} = \sqrt{0,04^2 + 0,09^2} = 0,10$
н780	—	—	—	497861,15	2257702,6 5	—	Метод спутниковых геодезических измерений (определений)	$M_t = \sqrt{m_0^2 + m_1^2} = \sqrt{0,04^2 + 0,09^2} = 0,10$
н790	—	—	—	497862,21	2257700,0 3	—	Метод спутниковых геодезических измерений (определений)	$M_t = \sqrt{m_0^2 + m_1^2} = \sqrt{0,04^2 + 0,09^2} = 0,10$
н740	—	—	—	497872,05	2257703,9 2	—	Метод спутниковых геодезических измерений (определений)	$M_t = \sqrt{m_0^2 + m_1^2} = \sqrt{0,04^2 + 0,09^2} = 0,10$

2. Сведения о характеристиках объекта недвижимости с кадастровым номером 56:04:0501001:1121

№ п/п	Наименование характеристики	Значение характеристики
1	2	3
1	Вид объекта недвижимости	здание
2	Ранее присвоенный государственный учетный номер (инвентарный) здания, сооружения, объекта незавершенного строительства	—
3	Кадастровый номер земельного участка (земельных участков), в границах которого (которых) расположены здание, сооружение, объект незавершенного строительства	56:04:0501001:25
4	Уникальный учетный номер кадастрового квартала, в границах которого расположены здание, сооружение, объект незавершенного строительства	56:04:0501001
5.	Адрес здания, сооружения, объекта незавершенного строительства	—
5.1.	Сведения о местоположении здания, сооружения, объекта незавершенного строительства (при отсутствии адреса) в	Оренбургская область, р-н Александровский, с Ждановка, ул Кирова, д 4

КАРТА-ПЛАН ТЕРРИТОРИИ

Описание местоположения зданий, сооружений, объектов незавершенного строительства на земельном участке

1	2	3
	структурированном в соответствии с федеральной информационной адресной системой в виде	
5.2.	Дополнительные сведения о местоположении	—
6	Иные сведения	—

3. Пояснения к сведениям об объекте недвижимости с кадастровым номером 56:04:0501001:1121 :

1.	
----	--

1. Сведения о характерных точках контура объекта недвижимости с кадастровым номером 56:04:0501001:1123

Система координат МСК-субъект 56 Зона № 2

Обозначение характерных точек контура	Содержатся в Едином государственном реестре недвижимости			Определены в ходе выполнения комплексных кадастровых работ			Метод определения координат	Формулы, примененные для расчета средней квадратической погрешности определения координат характерных точек границ (M _t), с подставленными в такие формулы значениями и итоговые (вычисленные) значения M _t , м
	Координаты, м		Радиус, м R	Координаты, м		Радиус, м R		
	X	Y		X	Y			
1	2	3	4	5	6	7	8	9
н1960	—	—	—	498340,97	2257287,2 8	—	Метод спутниковых геодезических измерений (определений)	$M_t = \sqrt{m_0^2 + m_1^2} = \sqrt{0,04^2 + 0,09^2} = 0,10$
н1970	—	—	—	498353,93	2257292,9 7	—	Метод спутниковых геодезических измерений (определений)	$M_t = \sqrt{m_0^2 + m_1^2} = \sqrt{0,04^2 + 0,09^2} = 0,10$
н1980	—	—	—	498352,85	2257295,4 1	—	Метод спутниковых геодезических измерений (определений)	$M_t = \sqrt{m_0^2 + m_1^2} = \sqrt{0,04^2 + 0,09^2} = 0,10$
н1990	—	—	—	498360,59	2257298,8 4	—	Метод спутниковых	$M_t = \sqrt{m_0^2 + m_1^2} = \sqrt{0,04^2 + 0,09^2} = 0,10$

КАРТА-ПЛАН ТЕРРИТОРИИ

Описание местоположения зданий, сооружений, объектов незавершенного строительства на земельном участке

							геодезических измерений (определений)	
н2000	—	—	—	498357,89	2257304,98	—	Метод спутниковых геодезических измерений (определений)	$M_t = \sqrt{m_0^2 + m_1^2} = \sqrt{0,04^2 + 0,09^2} = 0,10$
н2010	—	—	—	498337,20	2257295,84	—	Метод спутниковых геодезических измерений (определений)	$M_t = \sqrt{m_0^2 + m_1^2} = \sqrt{0,04^2 + 0,09^2} = 0,10$
н1960	—	—	—	498340,97	2257287,28	—	Метод спутниковых геодезических измерений (определений)	$M_t = \sqrt{m_0^2 + m_1^2} = \sqrt{0,04^2 + 0,09^2} = 0,10$

2. Сведения о характеристиках объекта недвижимости с кадастровым номером 56:04:0501001:1123

№ п/п	Наименование характеристики	Значение характеристики
1	2	3
1	Вид объекта недвижимости	здание
2	Ранее присвоенный государственный учетный номер (инвентарный) здания, сооружения, объекта незавершенного строительства	—
3	Кадастровый номер земельного участка (земельных участков), в границах которого (которых) расположены здание, сооружение, объект незавершенного строительства	56:04:0501001:137
4	Уникальный учетный номер кадастрового квартала, в границах которого расположены здание, сооружение, объект незавершенного строительства	56:04:0501001
5.	Адрес здания, сооружения, объекта незавершенного строительства	—
5.1.	Сведения о местоположении здания, сооружения, объекта незавершенного строительства (при отсутствии адреса) в структурированном в соответствии с федеральной информационной адресной системой виде	Оренбургская область, Александровский р-н, с Ждановка, ул Советская, д 7
5.2.	Дополнительные сведения о местоположении	—

КАРТА-ПЛАН ТЕРРИТОРИИ

Описание местоположения зданий, сооружений, объектов незавершенного строительства на земельном участке

1	2	3
6	Иные сведения	—

3. Пояснения к сведениям об объекте недвижимости с кадастровым номером 56:04:0501001:1123 :

1.

1. Сведения о характерных точках контура объекта недвижимости с кадастровым номером 56:04:0501001:1124

Система координат МСК-субъект 56 Зона № 2

Обозначение характерных точек контура	Содержатся в Едином государственном реестре недвижимости			Определены в ходе выполнения комплексных кадастровых работ			Метод определения координат	Формулы, примененные для расчета средней квадратической погрешности определения координат характерных точек границ (M_t), с подставленными в такие формулы значениями и итоговые (вычисленные) значения M_t , м
	Координаты, м		Радиус, м	Координаты, м		Радиус, м		
	X	Y	R	X	Y	R		
1	2	3	4	5	6	7	8	9
н8140	—	—	—	498963,09	2257506,4 6	—	Метод спутниковых геодезических измерений (определений)	$M_t = \sqrt{m_0^2 + m_1^2} = \sqrt{0,04^2 + 0,09^2} = 0,10$
н8150	—	—	—	498973,95	2257511,8 6	—	Метод спутниковых геодезических измерений (определений)	$M_t = \sqrt{m_0^2 + m_1^2} = \sqrt{0,04^2 + 0,09^2} = 0,10$
н8160	—	—	—	498972,58	2257514,6 1	—	Метод спутниковых геодезических измерений (определений)	$M_t = \sqrt{m_0^2 + m_1^2} = \sqrt{0,04^2 + 0,09^2} = 0,10$
н8170	—	—	—	498980,54	2257518,5 8	—	Метод спутниковых геодезических измерений (определений)	$M_t = \sqrt{m_0^2 + m_1^2} = \sqrt{0,04^2 + 0,09^2} = 0,10$

КАРТА-ПЛАН ТЕРРИТОРИИ

Описание местоположения зданий, сооружений, объектов незавершенного строительства на земельном участке

н8180	—	—	—	498976,95	2257525,7 9	—	Метод спутниковых геодезических измерений (определений)	$M_t = \sqrt{m_0^2 + m_1^2} = \sqrt{0,04^2 + 0,09^2} = 0,10$
н8190	—	—	—	498958,13	2257516,4 1	—	Метод спутниковых геодезических измерений (определений)	$M_t = \sqrt{m_0^2 + m_1^2} = \sqrt{0,04^2 + 0,09^2} = 0,10$
н8140	—	—	—	498963,09	2257506,4 6	—	Метод спутниковых геодезических измерений (определений)	$M_t = \sqrt{m_0^2 + m_1^2} = \sqrt{0,04^2 + 0,09^2} = 0,10$

2. Сведения о характеристиках объекта недвижимости с кадастровым номером 56:04:0501001:1124

№ п/п	Наименование характеристики	Значение характеристики
1	2	3
1	Вид объекта недвижимости	здание
2	Ранее присвоенный государственный учетный номер (инвентарный) здания, сооружения, объекта незавершенного строительства	—
3	Кадастровый номер земельного участка (земельных участков), в границах которого (которых) расположены здание, сооружение, объект незавершенного строительства	56:04:0501001:533
4	Уникальный учетный номер кадастрового квартала, в границах которого расположены здание, сооружение, объект незавершенного строительства	56:04:0501001
5.	Адрес здания, сооружения, объекта незавершенного строительства	—
5.1.	Сведения о местоположении здания, сооружения, объекта незавершенного строительства (при отсутствии адреса) в структурированном в соответствии с федеральной информационной адресной системой виде	Оренбургская область, р-н Александровский, с Ждановка, ул Молодежная, д 21
5.2.	Дополнительные сведения о местоположении	—
6	Иные сведения	—

КАРТА-ПЛАН ТЕРРИТОРИИ

Описание местоположения зданий, сооружений, объектов незавершенного строительства на земельном участке

3. Пояснения к сведениям об объекте недвижимости с кадастровым номером 56:04:0501001:1124 :

1.

1. Сведения о характерных точках контура объекта недвижимости с кадастровым номером 56:04:0501001:1125

Система координат МСК-субъект 56

Зона № 2

Обозначение характерных точек контура	Содержатся в Едином государственном реестре недвижимости			Определены в ходе выполнения комплексных кадастровых работ			Метод определения координат	Формулы, примененные для расчета средней квадратической погрешности определения координат характерных точек границ (M_t), с подставленными в такие формулы значениями и итоговые (вычисленные) значения M_t , м
	Координаты, м		Радиус, м	Координаты, м		Радиус, м		
	X	Y	R	X	Y	R		
1	2	3	4	5	6	7	8	9
н2740	—	—	—	498417,07	2257319,8 5	—	Метод спутниковых геодезических измерений (определений)	$M_t = \sqrt{m_0^2 + m_1^2} = \sqrt{0,04^2 + 0,09^2} = 0,10$
н2750	—	—	—	498436,48	2257328,1 5	—	Метод спутниковых геодезических измерений (определений)	$M_t = \sqrt{m_0^2 + m_1^2} = \sqrt{0,04^2 + 0,09^2} = 0,10$
н2760	—	—	—	498432,97	2257336,3 5	—	Метод спутниковых геодезических измерений (определений)	$M_t = \sqrt{m_0^2 + m_1^2} = \sqrt{0,04^2 + 0,09^2} = 0,10$
н2770	—	—	—	498413,56	2257328,0 5	—	Метод спутниковых геодезических измерений (определений)	$M_t = \sqrt{m_0^2 + m_1^2} = \sqrt{0,04^2 + 0,09^2} = 0,10$
н2740	—	—	—	498417,07	2257319,8 5	—	Метод спутниковых геодезических измерений (определений)	$M_t = \sqrt{m_0^2 + m_1^2} = \sqrt{0,04^2 + 0,09^2} = 0,10$

КАРТА-ПЛАН ТЕРРИТОРИИ

Описание местоположения зданий, сооружений, объектов незавершенного строительства на земельном участке

н1320	—	—	—	498127,06	2257163,8 2	—	Метод спутниковых геодезических измерений (определений)	$M_t = \sqrt{m_0^2 + m_1^2} = \sqrt{0,04^2 + 0,09^2} = 0,10$
н1330	—	—	—	498121,79	2257175,8 2	—	Метод спутниковых геодезических измерений (определений)	$M_t = \sqrt{m_0^2 + m_1^2} = \sqrt{0,04^2 + 0,09^2} = 0,10$
н1340	—	—	—	498143,00	2257185,1 2	—	Метод спутниковых геодезических измерений (определений)	$M_t = \sqrt{m_0^2 + m_1^2} = \sqrt{0,04^2 + 0,09^2} = 0,10$
н1350	—	—	—	498137,67	2257200,8 1	—	Метод спутниковых геодезических измерений (определений)	$M_t = \sqrt{m_0^2 + m_1^2} = \sqrt{0,04^2 + 0,09^2} = 0,10$
н1360	—	—	—	498160,44	2257211,1 2	—	Метод спутниковых геодезических измерений (определений)	$M_t = \sqrt{m_0^2 + m_1^2} = \sqrt{0,04^2 + 0,09^2} = 0,10$
н1370	—	—	—	498152,18	2257229,4 0	—	Метод спутниковых геодезических измерений (определений)	$M_t = \sqrt{m_0^2 + m_1^2} = \sqrt{0,04^2 + 0,09^2} = 0,10$
н1380	—	—	—	498046,82	2257178,4 1	—	Метод спутниковых геодезических измерений (определений)	$M_t = \sqrt{m_0^2 + m_1^2} = \sqrt{0,04^2 + 0,09^2} = 0,10$

КАРТА-ПЛАН ТЕРРИТОРИИ

Описание местоположения зданий, сооружений, объектов незавершенного строительства на земельном участке

н1390	—	—	—	498064,40	2257136,3 6	—	Метод спутниковых геодезических измерений (определений)	$M_t = \sqrt{m_0^2 + m_1^2} = \sqrt{0,04^2 + 0,09^2} = 0,10$
н1320	—	—	—	498127,06	2257163,8 2	—	Метод спутниковых геодезических измерений (определений)	$M_t = \sqrt{m_0^2 + m_1^2} = \sqrt{0,04^2 + 0,09^2} = 0,10$

2. Сведения о характеристиках объекта недвижимости с кадастровым номером 56:04:0501001:1126

№ п/п	Наименование характеристики	Значение характеристики
1	2	3
1	Вид объекта недвижимости	здание
2	Ранее присвоенный государственный учетный номер (инвентарный) здания, сооружения, объекта незавершенного строительства	—
3	Кадастровый номер земельного участка (земельных участков), в границах которого (которых) расположены здание, сооружение, объект незавершенного строительства	56:04:0501001:803
4	Уникальный учетный номер кадастрового квартала, в границах которого расположены здание, сооружение, объект незавершенного строительства	56:04:0501001
5.	Адрес здания, сооружения, объекта незавершенного строительства	—
5.1.	Сведения о местоположении здания, сооружения, объекта незавершенного строительства (при отсутствии адреса) в структурированном в соответствии с федеральной информационной адресной системой виде	Оренбургская область, р-н Александровский, с Ждановка, ул Кирова, д 40
5.2.	Дополнительные сведения о местоположении	—
6	Иные сведения	—

3. Пояснения к сведениям об объекте недвижимости с кадастровым номером 56:04:0501001:1126 :

1.	
----	--

1. Сведения о характерных точках контура объекта недвижимости с кадастровым номером 56:04:0501001:1127

Система координат МСК-субъект 56

Зона № 2

КАРТА-ПЛАН ТЕРРИТОРИИ

Описание местоположения зданий, сооружений, объектов незавершенного строительства на земельном участке

Обозначение характерных точек контура	Содержатся в Едином государственном реестре недвижимости			Определены в ходе выполнения комплексных кадастровых работ			Метод определения координат	Формулы, примененные для расчета средней квадратической погрешности определения координат характерных точек границ (M _t), с подставленными в такие формулы значениями и итоговые (вычисленные) значения M _t , м
	Координаты, м		Радиус, м R	Координаты, м		Радиус, м R		
	X	Y		X	Y			
1	2	3	4	5	6	7	8	9
н560	—	—	—	497935,42	2257235,9 1	—	Метод спутниковых геодезических измерений (определений)	$M_t = \sqrt{m_0^2 + m_1^2} = \sqrt{0,04^2 + 0,09^2} = 0,10$
н570	—	—	—	497946,33	2257240,1 7	—	Метод спутниковых геодезических измерений (определений)	$M_t = \sqrt{m_0^2 + m_1^2} = \sqrt{0,04^2 + 0,09^2} = 0,10$
н580	—	—	—	497945,48	2257242,3 5	—	Метод спутниковых геодезических измерений (определений)	$M_t = \sqrt{m_0^2 + m_1^2} = \sqrt{0,04^2 + 0,09^2} = 0,10$
н590	—	—	—	497952,91	2257245,2 5	—	Метод спутниковых геодезических измерений (определений)	$M_t = \sqrt{m_0^2 + m_1^2} = \sqrt{0,04^2 + 0,09^2} = 0,10$
н600	—	—	—	497950,81	2257250,3 5	—	Метод спутниковых геодезических измерений (определений)	$M_t = \sqrt{m_0^2 + m_1^2} = \sqrt{0,04^2 + 0,09^2} = 0,10$
н610	—	—	—	497932,57	2257242,8 3	—	Метод спутниковых геодезических измерений (определений)	$M_t = \sqrt{m_0^2 + m_1^2} = \sqrt{0,04^2 + 0,09^2} = 0,10$

КАРТА-ПЛАН ТЕРРИТОРИИ

Описание местоположения зданий, сооружений, объектов незавершенного строительства на земельном участке

							измерений (определений)	
н560	—	—	—	497935,42	2257235,9 1	—	Метод спутниковых геодезических измерений (определений)	$M_t = \sqrt{m_0^2 + m_1^2} = \sqrt{0,04^2 + 0,09^2} = 0,10$

2. Сведения о характеристиках объекта недвижимости с кадастровым номером 56:04:0501001:1127

№ п/п	Наименование характеристики	Значение характеристики
1	2	3
1	Вид объекта недвижимости	здание
2	Ранее присвоенный государственный учетный номер (инвентарный) здания, сооружения, объекта незавершенного строительства	—
3	Кадастровый номер земельного участка (земельных участков), в границах которого (которых) расположены здание, сооружение, объект незавершенного строительства	56:04:0501001:434
4	Уникальный учетный номер кадастрового квартала, в границах которого расположены здание, сооружение, объект незавершенного строительства	56:04:0501001
5.	Адрес здания, сооружения, объекта незавершенного строительства	—
5.1.	Сведения о местоположении здания, сооружения, объекта незавершенного строительства (при отсутствии адреса) в структурированном в соответствии с федеральной информационной адресной системой виде	Оренбургская область, р-н Александровский, с Ждановка, ул Кирова, д 31
5.2.	Дополнительные сведения о местоположении	—
6	Иные сведения	—

3. Пояснения к сведениям об объекте недвижимости с кадастровым номером 56:04:0501001:1127 :

1.	
----	--

1. Сведения о характерных точках контура объекта недвижимости с кадастровым номером 56:04:0501001:1128

Система координат МСК-субъект 56

Зона № 2

КАРТА-ПЛАН ТЕРРИТОРИИ

Описание местоположения зданий, сооружений, объектов незавершенного строительства на земельном участке

Обозначение характерных точек контура	Содержатся в Едином государственном реестре недвижимости			Определены в ходе выполнения комплексных кадастровых работ			Метод определения координат	Формулы, примененные для расчета средней квадратической погрешности определения координат характерных точек границ (M _t), с подставленными в такие формулы значениями и итоговые (вычисленные) значения M _t , м
	Координаты, м		Радиус, м	Координаты, м		Радиус, м		
	X	Y	R	X	Y	R		
1	2	3	4	5	6	7	8	9
н10680	—	—	—	498307,60	2256428,5 ₃	—	Метод спутниковых геодезических измерений (определений)	$M_t = \sqrt{m_0^2 + m_1^2} = \sqrt{0,04^2 + 0,09^2} = 0,10$
н10690	—	—	—	498304,98	2256434,5 ₅	—	Метод спутниковых геодезических измерений (определений)	$M_t = \sqrt{m_0^2 + m_1^2} = \sqrt{0,04^2 + 0,09^2} = 0,10$
н10700	—	—	—	498297,33	2256431,2 ₂	—	Метод спутниковых геодезических измерений (определений)	$M_t = \sqrt{m_0^2 + m_1^2} = \sqrt{0,04^2 + 0,09^2} = 0,10$
н10710	—	—	—	498295,85	2256434,6 ₂	—	Метод спутниковых геодезических измерений (определений)	$M_t = \sqrt{m_0^2 + m_1^2} = \sqrt{0,04^2 + 0,09^2} = 0,10$
н10720	—	—	—	498281,87	2256428,5 ₃	—	Метод спутниковых геодезических измерений (определений)	$M_t = \sqrt{m_0^2 + m_1^2} = \sqrt{0,04^2 + 0,09^2} = 0,10$
н10730	—	—	—	498285,80	2256418,6 ₂	—	Метод спутниковых геодезических измерений (определений)	$M_t = \sqrt{m_0^2 + m_1^2} = \sqrt{0,04^2 + 0,09^2} = 0,10$

КАРТА-ПЛАН ТЕРРИТОРИИ

Описание местоположения зданий, сооружений, объектов незавершенного строительства на земельном участке

							измерений (определений)	
н10680	—	—	—	498307,60	2256428,5 3	—	Метод спутниковых геодезических измерений (определений)	$M_t = \sqrt{m_0^2 + m_1^2} = \sqrt{0,04^2 + 0,09^2} = 0,10$

2. Сведения о характеристиках объекта недвижимости с кадастровым номером 56:04:0501001:1128

№ п/п	Наименование характеристики	Значение характеристики
1	2	3
1	Вид объекта недвижимости	здание
2	Ранее присвоенный государственный учетный номер (инвентарный) здания, сооружения, объекта незавершенного строительства	—
3	Кадастровый номер земельного участка (земельных участков), в границах которого (которых) расположены здание, сооружение, объект незавершенного строительства	56:04:0501001:92
4	Уникальный учетный номер кадастрового квартала, в границах которого расположены здание, сооружение, объект незавершенного строительства	56:04:0501001
5.	Адрес здания, сооружения, объекта незавершенного строительства	—
5.1.	Сведения о местоположении здания, сооружения, объекта незавершенного строительства (при отсутствии адреса) в структурированном в соответствии с федеральной информационной адресной системой виде	Оренбургская область, р-н Александровский, с Ждановка, ул Кирова, д 89
5.2.	Дополнительные сведения о местоположении	—
6	Иные сведения	—

3. Пояснения к сведениям об объекте недвижимости с кадастровым номером 56:04:0501001:1128 :

1.	
----	--

1. Сведения о характерных точках контура объекта недвижимости с кадастровым номером 56:04:0501001:1129

Система координат МСК-субъект 56

Зона № 2

КАРТА-ПЛАН ТЕРРИТОРИИ

Описание местоположения зданий, сооружений, объектов незавершенного строительства на земельном участке

Обозначение характерных точек контура	Содержатся в Едином государственном реестре недвижимости			Определены в ходе выполнения комплексных кадастровых работ			Метод определения координат	Формулы, примененные для расчета средней квадратической погрешности определения координат характерных точек границ (M _t), с подставленными в такие формулы значениями и итоговые (вычисленные) значения M _t , м
	Координаты, м		Радиус, м	Координаты, м		Радиус, м		
	X	Y	R	X	Y	R		
1	2	3	4	5	6	7	8	9
н1800	—	—	—	498278,34	2257435,9 7	—	Метод спутниковых геодезических измерений (определений)	$M_t = \sqrt{m_0^2 + m_1^2} = \sqrt{0,04^2 + 0,09^2} = 0,10$
н1810	—	—	—	498292,88	2257442,0 9	—	Метод спутниковых геодезических измерений (определений)	$M_t = \sqrt{m_0^2 + m_1^2} = \sqrt{0,04^2 + 0,09^2} = 0,10$
н1820	—	—	—	498291,67	2257444,9 7	—	Метод спутниковых геодезических измерений (определений)	$M_t = \sqrt{m_0^2 + m_1^2} = \sqrt{0,04^2 + 0,09^2} = 0,10$
н1830	—	—	—	498296,51	2257446,9 7	—	Метод спутниковых геодезических измерений (определений)	$M_t = \sqrt{m_0^2 + m_1^2} = \sqrt{0,04^2 + 0,09^2} = 0,10$
н1840	—	—	—	498293,64	2257453,9 2	—	Метод спутниковых геодезических измерений (определений)	$M_t = \sqrt{m_0^2 + m_1^2} = \sqrt{0,04^2 + 0,09^2} = 0,10$
н1850	—	—	—	498274,23	2257445,8 9	—	Метод спутниковых геодезических измерений (определений)	$M_t = \sqrt{m_0^2 + m_1^2} = \sqrt{0,04^2 + 0,09^2} = 0,10$

КАРТА-ПЛАН ТЕРРИТОРИИ

Описание местоположения зданий, сооружений, объектов незавершенного строительства на земельном участке

							измерений (определений)	
н1800	—	—	—	498278,34	2257435,9 7	—	Метод спутниковых геодезических измерений (определений)	$M_t = \sqrt{m_0^2 + m_1^2} = \sqrt{0,04^2 + 0,09^2} = 0,10$

2. Сведения о характеристиках объекта недвижимости с кадастровым номером 56:04:0501001:1129

№ п/п	Наименование характеристики	Значение характеристики
1	2	3
1	Вид объекта недвижимости	здание
2	Ранее присвоенный государственный учетный номер (инвентарный) здания, сооружения, объекта незавершенного строительства	—
3	Кадастровый номер земельного участка (земельных участков), в границах которого (которых) расположены здание, сооружение, объект незавершенного строительства	56:04:0501001:3
4	Уникальный учетный номер кадастрового квартала, в границах которого расположены здание, сооружение, объект незавершенного строительства	56:04:0501001
5.	Адрес здания, сооружения, объекта незавершенного строительства	—
5.1.	Сведения о местоположении здания, сооружения, объекта незавершенного строительства (при отсутствии адреса) в структурированном в соответствии с федеральной информационной адресной системой виде	Оренбургская область, Александровский р-н, с Ждановка, ул Советская, д 17
5.2.	Дополнительные сведения о местоположении	—
6	Иные сведения	—

3. Пояснения к сведениям об объекте недвижимости с кадастровым номером 56:04:0501001:1129 :

1.	
----	--

1. Сведения о характерных точках контура объекта недвижимости с кадастровым номером 56:04:0501001:1131

Система координат МСК-субъект 56

Зона № 2

КАРТА-ПЛАН ТЕРРИТОРИИ

Описание местоположения зданий, сооружений, объектов незавершенного строительства на земельном участке

Обозначение характерных точек контура	Содержатся в Едином государственном реестре недвижимости			Определены в ходе выполнения комплексных кадастровых работ			Метод определения координат	Формулы, примененные для расчета средней квадратической погрешности определения координат характерных точек границ (M _t), с подставленными в такие формулы значениями и итоговые (вычисленные) значения M _t , м
	Координаты, м		Радиус, м	Координаты, м		Радиус, м		
	X	Y	R	X	Y	R		
1	2	3	4	5	6	7	8	9
н231О	—	—	—	499264,36	2257489,5 6	—	Метод спутниковых геодезических измерений (определений)	$M_t = \sqrt{m_0^2 + m_1^2} = \sqrt{0,04^2 + 0,09^2} = 0,10$
н561О	—	—	—	499259,18	2257499,6 1	—	Метод спутниковых геодезических измерений (определений)	$M_t = \sqrt{m_0^2 + m_1^2} = \sqrt{0,04^2 + 0,09^2} = 0,10$
н562О	—	—	—	499236,40	2257487,8 6	—	Метод спутниковых геодезических измерений (определений)	$M_t = \sqrt{m_0^2 + m_1^2} = \sqrt{0,04^2 + 0,09^2} = 0,10$
н869О	—	—	—	499238,68	2257483,0 8	—	Метод спутниковых геодезических измерений (определений)	$M_t = \sqrt{m_0^2 + m_1^2} = \sqrt{0,04^2 + 0,09^2} = 0,10$
н870О	—	—	—	499241,43	2257477,7 4	—	Метод спутниковых геодезических измерений (определений)	$M_t = \sqrt{m_0^2 + m_1^2} = \sqrt{0,04^2 + 0,09^2} = 0,10$
н231О	—	—	—	499264,36	2257489,5 6	—	Метод спутниковых геодезических измерений (определений)	$M_t = \sqrt{m_0^2 + m_1^2} = \sqrt{0,04^2 + 0,09^2} = 0,10$

КАРТА-ПЛАН ТЕРРИТОРИИ

Описание местоположения зданий, сооружений, объектов незавершенного строительства на земельном участке

н6270	—	—	—	498797,64	2258028,4 0	—	Метод спутниковых геодезических измерений (определений)	$M_t = \sqrt{m_0^2 + m_1^2} = \sqrt{0,04^2 + 0,09^2} = 0,10$
н6280	—	—	—	498797,18	2258029,5 1	—	Метод спутниковых геодезических измерений (определений)	$M_t = \sqrt{m_0^2 + m_1^2} = \sqrt{0,04^2 + 0,09^2} = 0,10$
н6290	—	—	—	498806,49	2258034,1 5	—	Метод спутниковых геодезических измерений (определений)	$M_t = \sqrt{m_0^2 + m_1^2} = \sqrt{0,04^2 + 0,09^2} = 0,10$
н6300	—	—	—	498801,83	2258043,5 1	—	Метод спутниковых геодезических измерений (определений)	$M_t = \sqrt{m_0^2 + m_1^2} = \sqrt{0,04^2 + 0,09^2} = 0,10$
н6310	—	—	—	498783,74	2258034,5 1	—	Метод спутниковых геодезических измерений (определений)	$M_t = \sqrt{m_0^2 + m_1^2} = \sqrt{0,04^2 + 0,09^2} = 0,10$
н6320	—	—	—	498788,40	2258025,1 4	—	Метод спутниковых геодезических измерений (определений)	$M_t = \sqrt{m_0^2 + m_1^2} = \sqrt{0,04^2 + 0,09^2} = 0,10$
н6330	—	—	—	498793,05	2258027,4 5	—	Метод спутниковых геодезических измерений (определений)	$M_t = \sqrt{m_0^2 + m_1^2} = \sqrt{0,04^2 + 0,09^2} = 0,10$

КАРТА-ПЛАН ТЕРРИТОРИИ

Описание местоположения зданий, сооружений, объектов незавершенного строительства на земельном участке

н6340	—	—	—	498793,63	2258026,2 8	—	Метод спутниковых геодезических измерений (определений)	$M_t = \sqrt{m_0^2 + m_1^2} = \sqrt{0,04^2 + 0,09^2} = 0,10$
н6350	—	—	—	498795,10	2258026,0 7	—	Метод спутниковых геодезических измерений (определений)	$M_t = \sqrt{m_0^2 + m_1^2} = \sqrt{0,04^2 + 0,09^2} = 0,10$
н6360	—	—	—	498796,88	2258026,9 5	—	Метод спутниковых геодезических измерений (определений)	$M_t = \sqrt{m_0^2 + m_1^2} = \sqrt{0,04^2 + 0,09^2} = 0,10$
н6270	—	—	—	498797,64	2258028,4 0	—	Метод спутниковых геодезических измерений (определений)	$M_t = \sqrt{m_0^2 + m_1^2} = \sqrt{0,04^2 + 0,09^2} = 0,10$

2. Сведения о характеристиках объекта недвижимости с кадастровым номером 56:04:0501001:1136

№ п/п	Наименование характеристики	Значение характеристики
1	2	3
1	Вид объекта недвижимости	здание
2	Ранее присвоенный государственный учетный номер (инвентарный) здания, сооружения, объекта незавершенного строительства	—
3	Кадастровый номер земельного участка (земельных участков), в границах которого (которых) расположены здание, сооружение, объект незавершенного строительства	56:04:0501001:19
4	Уникальный учетный номер кадастрового квартала, в границах которого расположены здание, сооружение, объект незавершенного строительства	56:04:0501001
5.	Адрес здания, сооружения, объекта незавершенного строительства	—
5.1.	Сведения о местоположении здания, сооружения, объекта незавершенного строительства (при отсутствии адреса) в	Оренбургская область, р-н Александровский, с Ждановка, ул Молодежная, д 56

КАРТА-ПЛАН ТЕРРИТОРИИ

Описание местоположения зданий, сооружений, объектов незавершенного строительства на земельном участке

1	2	3
	структурированном в соответствии с федеральной информационной адресной системой в виде	
5.2.	Дополнительные сведения о местоположении	—
6	Иные сведения	—

3. Пояснения к сведениям об объекте недвижимости с кадастровым номером 56:04:0501001:1136 :

1.	
----	--

1. Сведения о характерных точках контура объекта недвижимости с кадастровым номером 56:04:0501001:1137

Система координат МСК-субъект 56 Зона № 2

Обозначение характерных точек контура	Содержатся в Едином государственном реестре недвижимости			Определены в ходе выполнения комплексных кадастровых работ			Метод определения координат	Формулы, примененные для расчета средней квадратической погрешности определения координат характерных точек границ (M _t), с подставленными в такие формулы значениями и итоговые (вычисленные) значения M _t , м
	Координаты, м		Радиус, м R	Координаты, м		Радиус, м R		
	X	Y		X	Y			
1	2	3	4	5	6	7	8	9
н9790	—	—	—	498171,39	2256942,9 3	—	Метод спутниковых геодезических измерений (определений)	$M_t = \sqrt{m_0^2 + m_1^2} = \sqrt{0,04^2 + 0,09^2} = 0,10$
н9800	—	—	—	498178,14	2256945,8 3	—	Метод спутниковых геодезических измерений (определений)	$M_t = \sqrt{m_0^2 + m_1^2} = \sqrt{0,04^2 + 0,09^2} = 0,10$
н9810	—	—	—	498179,05	2256943,7 4	—	Метод спутниковых геодезических измерений (определений)	$M_t = \sqrt{m_0^2 + m_1^2} = \sqrt{0,04^2 + 0,09^2} = 0,10$
н9820	—	—	—	498190,67	2256948,7 4	—	Метод спутниковых	$M_t = \sqrt{m_0^2 + m_1^2} = \sqrt{0,04^2 + 0,09^2} = 0,10$

КАРТА-ПЛАН ТЕРРИТОРИИ

Описание местоположения зданий, сооружений, объектов незавершенного строительства на земельном участке

							геодезических измерений (определений)	
н9830	—	—	—	498187,17	2256956,8 8	—	Метод спутниковых геодезических измерений (определений)	$M_t = \sqrt{m_0^2 + m_1^2} = \sqrt{0,04^2 + 0,09^2} = 0,10$
н9840	—	—	—	498168,79	2256948,9 7	—	Метод спутниковых геодезических измерений (определений)	$M_t = \sqrt{m_0^2 + m_1^2} = \sqrt{0,04^2 + 0,09^2} = 0,10$
н9790	—	—	—	498171,39	2256942,9 3	—	Метод спутниковых геодезических измерений (определений)	$M_t = \sqrt{m_0^2 + m_1^2} = \sqrt{0,04^2 + 0,09^2} = 0,10$

2. Сведения о характеристиках объекта недвижимости с кадастровым номером 56:04:0501001:1137

№ п/п	Наименование характеристики	Значение характеристики
1	2	3
1	Вид объекта недвижимости	здание
2	Ранее присвоенный государственный учетный номер (инвентарный) здания, сооружения, объекта незавершенного строительства	—
3	Кадастровый номер земельного участка (земельных участков), в границах которого (которых) расположены здание, сооружение, объект незавершенного строительства	56:04:0501001:101
4	Уникальный учетный номер кадастрового квартала, в границах которого расположены здание, сооружение, объект незавершенного строительства	56:04:0501001
5.	Адрес здания, сооружения, объекта незавершенного строительства	—
5.1.	Сведения о местоположении здания, сооружения, объекта незавершенного строительства (при отсутствии адреса) в структурированном в соответствии с федеральной информационной адресной системой виде	Оренбургская область, р-н Александровский, с Ждановка, ул Кирова, д 50
5.2.	Дополнительные сведения о местоположении	—

КАРТА-ПЛАН ТЕРРИТОРИИ

Описание местоположения зданий, сооружений, объектов незавершенного строительства на земельном участке

1	2	3
6	Иные сведения	—

3. Пояснения к сведениям об объекте недвижимости с кадастровым номером 56:04:0501001:1137 :

1.

1. Сведения о характерных точках контура объекта недвижимости с кадастровым номером 56:04:0501001:1138

Система координат МСК-субъект 56							Зона № 2	
Обозначение характерных точек контура	Содержатся в Едином государственном реестре недвижимости			Определены в ходе выполнения комплексных кадастровых работ			Метод определения координат	Формулы, примененные для расчета средней квадратической погрешности определения координат характерных точек границ (M_t), с подставленными в такие формулы значениями и итоговые (вычисленные) значения M_t , м
	Координаты, м		Радиус, м	Координаты, м		Радиус, м		
	X	Y	R	X	Y	R		
1	2	3	4	5	6	7	8	9
н3670	—	—	—	498717,04	2257440,0 3	—	Метод спутниковых геодезических измерений (определений)	$M_t = \sqrt{m_0^2 + m_1^2} = \sqrt{0,04^2 + 0,09^2} = 0,10$
н3680	—	—	—	498715,36	2257444,2 6	—	Метод спутниковых геодезических измерений (определений)	$M_t = \sqrt{m_0^2 + m_1^2} = \sqrt{0,04^2 + 0,09^2} = 0,10$
н3690	—	—	—	498722,18	2257446,9 7	—	Метод спутниковых геодезических измерений (определений)	$M_t = \sqrt{m_0^2 + m_1^2} = \sqrt{0,04^2 + 0,09^2} = 0,10$
н3700	—	—	—	498719,64	2257453,3 6	—	Метод спутниковых геодезических измерений (определений)	$M_t = \sqrt{m_0^2 + m_1^2} = \sqrt{0,04^2 + 0,09^2} = 0,10$

КАРТА-ПЛАН ТЕРРИТОРИИ

Описание местоположения зданий, сооружений, объектов незавершенного строительства на земельном участке

н3710	—	—	—	498700,00	2257445,5 6	—	Метод спутниковых геодезических измерений (определений)	$M_t = \sqrt{m_0^2 + m_1^2} = \sqrt{0,04^2 + 0,09^2} = 0,10$
н3720	—	—	—	498703,70	2257436,2 3	—	Метод спутниковых геодезических измерений (определений)	$M_t = \sqrt{m_0^2 + m_1^2} = \sqrt{0,04^2 + 0,09^2} = 0,10$
н3730	—	—	—	498707,33	2257437,6 7	—	Метод спутниковых геодезических измерений (определений)	$M_t = \sqrt{m_0^2 + m_1^2} = \sqrt{0,04^2 + 0,09^2} = 0,10$
н3740	—	—	—	498707,84	2257436,3 7	—	Метод спутниковых геодезических измерений (определений)	$M_t = \sqrt{m_0^2 + m_1^2} = \sqrt{0,04^2 + 0,09^2} = 0,10$
н3670	—	—	—	498717,04	2257440,0 3	—	Метод спутниковых геодезических измерений (определений)	$M_t = \sqrt{m_0^2 + m_1^2} = \sqrt{0,04^2 + 0,09^2} = 0,10$

2. Сведения о характеристиках объекта недвижимости с кадастровым номером 56:04:0501001:1138

№ п/п	Наименование характеристики	Значение характеристики
1	2	3
1	Вид объекта недвижимости	здание
2	Ранее присвоенный государственный учетный номер (инвентарный) здания, сооружения, объекта незавершенного строительства	—
3	Кадастровый номер земельного участка (земельных участков), в границах которого (которых) расположены здание, сооружение, объект незавершенного строительства	56:04:0501001:113

КАРТА-ПЛАН ТЕРРИТОРИИ

Описание местоположения зданий, сооружений, объектов незавершенного строительства на земельном участке

1	2	3
4	Уникальный учетный номер кадастрового квартала, в границах которого расположены здание, сооружение, объект незавершенного строительства	56:04:0501001
5.	Адрес здания, сооружения, объекта незавершенного строительства	—
5.1.	Сведения о местоположении здания, сооружения, объекта незавершенного строительства (при отсутствии адреса) в структурированном в соответствии с федеральной информационной адресной системой виде	Оренбургская область, Александровский р-н, с Ждановка, ул Комсомольская, д 13
5.2.	Дополнительные сведения о местоположении	—
6	Иные сведения	—

3. Пояснения к сведениям об объекте недвижимости с кадастровым номером 56:04:0501001:1138 :

1.

1. Сведения о характерных точках контура объекта недвижимости с кадастровым номером 56:04:0501001:1139

Система координат МСК-субъект 56

Зона № 2

Обозначение характерных точек контура	Содержатся в Едином государственном реестре недвижимости			Определены в ходе выполнения комплексных кадастровых работ			Метод определения координат	Формулы, примененные для расчета средней квадратической погрешности определения координат характерных точек границ (M _t), с подставленными в такие формулы значениями и итоговые (вычисленные) значения M _t , м
	Координаты, м		Радиус, м	Координаты, м		Радиус, м		
	X	Y	R	X	Y	R		
1	2	3	4	5	6	7	8	9
н90	—	—	—	497789,02	2257626,6 1	—	Метод спутниковых геодезических измерений (определений)	$M_t = \sqrt{m_0^2 + m_1^2} = \sqrt{0,04^2 + 0,09^2} = 0,10$
н100	—	—	—	497787,82	2257629,0 6	—	Метод спутниковых геодезических измерений (определений)	$M_t = \sqrt{m_0^2 + m_1^2} = \sqrt{0,04^2 + 0,09^2} = 0,10$
н110	—	—	—	497793,51	2257631,8 3	—	Метод спутниковых	$M_t = \sqrt{m_0^2 + m_1^2} = \sqrt{0,04^2 + 0,09^2} = 0,10$

КАРТА-ПЛАН ТЕРРИТОРИИ

Описание местоположения зданий, сооружений, объектов незавершенного строительства на земельном участке

							геодезических измерений (определений)	
н120	—	—	—	497790,48	2257638,36	—	Метод спутниковых геодезических измерений (определений)	$M_t = \sqrt{m_0^2 + m_1^2} = \sqrt{0,04^2 + 0,09^2} = 0,10$
н130	—	—	—	497773,69	2257630,08	—	Метод спутниковых геодезических измерений (определений)	$M_t = \sqrt{m_0^2 + m_1^2} = \sqrt{0,04^2 + 0,09^2} = 0,10$
н140	—	—	—	497778,06	2257621,21	—	Метод спутниковых геодезических измерений (определений)	$M_t = \sqrt{m_0^2 + m_1^2} = \sqrt{0,04^2 + 0,09^2} = 0,10$
н90	—	—	—	497789,02	2257626,61	—	Метод спутниковых геодезических измерений (определений)	$M_t = \sqrt{m_0^2 + m_1^2} = \sqrt{0,04^2 + 0,09^2} = 0,10$

2. Сведения о характеристиках объекта недвижимости с кадастровым номером 56:04:0501001:1139

№ п/п	Наименование характеристики	Значение характеристики
1	2	3
1	Вид объекта недвижимости	здание
2	Ранее присвоенный государственный учетный номер (инвентарный) здания, сооружения, объекта незавершенного строительства	—
3	Кадастровый номер земельного участка (земельных участков), в границах которого (которых) расположены здание, сооружение, объект незавершенного строительства	56:04:0501001:83
4	Уникальный учетный номер кадастрового квартала, в границах которого расположены здание, сооружение, объект незавершенного строительства	56:04:0501001
5.	Адрес здания, сооружения, объекта незавершенного строительства	—

КАРТА-ПЛАН ТЕРРИТОРИИ

Описание местоположения зданий, сооружений, объектов незавершенного строительства на земельном участке

1	2	3
5.1.	Сведения о местоположении здания, сооружения, объекта незавершенного строительства (при отсутствии адреса) в структурированном в соответствии с федеральной информационной адресной системой виде	Оренбургская область, Александровский р-н, с Ждановка, ул Кирова, д 5
5.2.	Дополнительные сведения о местоположении	—
6	Иные сведения	—

3. Пояснения к сведениям об объекте недвижимости с кадастровым номером 56:04:0501001:1139 :

1.

1. Сведения о характерных точках контура объекта недвижимости с кадастровым номером 56:04:0501001:1140

Система координат МСК-субъект 56							Зона № 2	
Обозначение характерных точек контура	Содержатся в Едином государственном реестре недвижимости			Определены в ходе выполнения комплексных кадастровых работ			Метод определения координат	Формулы, примененные для расчета средней квадратической погрешности определения координат характерных точек границ (M _t), с подставленными в такие формулы значениями и итоговые (вычисленные) значения M _t , м
	Координаты, м		Радиус, м	Координаты, м		Радиус, м		
	X	Y	R	X	Y	R		
1	2	3	4	5	6	7	8	9
н12630	—	—	—	499301,94	2256994,24	—	Метод спутниковых геодезических измерений (определений)	$M_t = \sqrt{m_0^2 + m_1^2} = \sqrt{0,04^2 + 0,09^2} = 0,10$
н12640	—	—	—	499311,56	2256995,99	—	Метод спутниковых геодезических измерений (определений)	$M_t = \sqrt{m_0^2 + m_1^2} = \sqrt{0,04^2 + 0,09^2} = 0,10$
н12650	—	—	—	499310,22	2257003,79	—	Метод спутниковых геодезических измерений (определений)	$M_t = \sqrt{m_0^2 + m_1^2} = \sqrt{0,04^2 + 0,09^2} = 0,10$

КАРТА-ПЛАН ТЕРРИТОРИИ

Описание местоположения зданий, сооружений, объектов незавершенного строительства на земельном участке

н12660	—	—	—	499311,61	2257004,0 3	—	Метод спутниковых геодезических измерений (определений)	$M_t = \sqrt{m_0^2 + m_1^2} = \sqrt{0,04^2 + 0,09^2} = 0,10$
н12670	—	—	—	499311,10	2257006,9 5	—	Метод спутниковых геодезических измерений (определений)	$M_t = \sqrt{m_0^2 + m_1^2} = \sqrt{0,04^2 + 0,09^2} = 0,10$
н12680	—	—	—	499306,91	2257006,2 3	—	Метод спутниковых геодезических измерений (определений)	$M_t = \sqrt{m_0^2 + m_1^2} = \sqrt{0,04^2 + 0,09^2} = 0,10$
н12690	—	—	—	499305,21	2257016,0 3	—	Метод спутниковых геодезических измерений (определений)	$M_t = \sqrt{m_0^2 + m_1^2} = \sqrt{0,04^2 + 0,09^2} = 0,10$
н12700	—	—	—	499298,39	2257014,8 5	—	Метод спутниковых геодезических измерений (определений)	$M_t = \sqrt{m_0^2 + m_1^2} = \sqrt{0,04^2 + 0,09^2} = 0,10$
н12630	—	—	—	499301,94	2256994,2 4	—	Метод спутниковых геодезических измерений (определений)	$M_t = \sqrt{m_0^2 + m_1^2} = \sqrt{0,04^2 + 0,09^2} = 0,10$

2. Сведения о характеристиках объекта недвижимости с кадастровым номером 56:04:0501001:1140

№ п/п	Наименование характеристики	Значение характеристики
1	2	3
1	Вид объекта недвижимости	здание

КАРТА-ПЛАН ТЕРРИТОРИИ

Описание местоположения зданий, сооружений, объектов незавершенного строительства на земельном участке

1	2	3
2	Ранее присвоенный государственный учетный номер (инвентарный) здания, сооружения, объекта незавершенного строительства	—
3	Кадастровый номер земельного участка (земельных участков), в границах которого (которых) расположены здание, сооружение, объект незавершенного строительства	56:04:0501001:223
4	Уникальный учетный номер кадастрового квартала, в границах которого расположены здание, сооружение, объект незавершенного строительства	56:04:0501001
5.	Адрес здания, сооружения, объекта незавершенного строительства	—
5.1.	Сведения о местоположении здания, сооружения, объекта незавершенного строительства (при отсутствии адреса) в структурированном в соответствии с федеральной информационной адресной системой виде	Оренбургская область, Александровский р-н, с Ждановка, ул Ленина, д 70
5.2.	Дополнительные сведения о местоположении	—
6	Иные сведения	—

3. Пояснения к сведениям об объекте недвижимости с кадастровым номером 56:04:0501001:1140 :

1.

1. Сведения о характерных точках контура объекта недвижимости с кадастровым номером 56:04:0501001:1142

Система координат МСК-субъект 56							Зона № 2	
Обозначение характерных точек контура	Содержатся в Едином государственном реестре недвижимости			Определены в ходе выполнения комплексных кадастровых работ			Метод определения координат	Формулы, примененные для расчета средней квадратической погрешности определения координат характерных точек границ (M_t), с подставленными в такие формулы значениями и итоговые (вычисленные) значения M_t , м
	Координаты, м		Радиус, м	Координаты, м		Радиус, м		
	X	Y	R	X	Y	R		
1	2	3	4	5	6	7	8	9
н10860	—	—	—	498240,43	2256569,0 3	—	Метод спутниковых геодезических измерений (определений)	$M_t = \sqrt{m_0^2 + m_1^2} = \sqrt{0,04^2 + 0,09^2} = 0,10$
н10870	—	—	—	498239,42	2256571,3 0	—	Метод спутниковых	$M_t = \sqrt{m_0^2 + m_1^2} = \sqrt{0,04^2 + 0,09^2} = 0,10$

КАРТА-ПЛАН ТЕРРИТОРИИ

Описание местоположения зданий, сооружений, объектов незавершенного строительства на земельном участке

							геодезических измерений (определений)	
н10880	—	—	—	498245,56	2256574,0 1	—	Метод спутниковых геодезических измерений (определений)	$M_t = \sqrt{m_0^2 + m_1^2} = \sqrt{0,04^2 + 0,09^2} = 0,10$
н10890	—	—	—	498242,89	2256580,0 6	—	Метод спутниковых геодезических измерений (определений)	$M_t = \sqrt{m_0^2 + m_1^2} = \sqrt{0,04^2 + 0,09^2} = 0,10$
н10900	—	—	—	498223,20	2256571,3 8	—	Метод спутниковых геодезических измерений (определений)	$M_t = \sqrt{m_0^2 + m_1^2} = \sqrt{0,04^2 + 0,09^2} = 0,10$
н10910	—	—	—	498226,87	2256563,0 5	—	Метод спутниковых геодезических измерений (определений)	$M_t = \sqrt{m_0^2 + m_1^2} = \sqrt{0,04^2 + 0,09^2} = 0,10$
н10860	—	—	—	498240,43	2256569,0 3	—	Метод спутниковых геодезических измерений (определений)	$M_t = \sqrt{m_0^2 + m_1^2} = \sqrt{0,04^2 + 0,09^2} = 0,10$

2. Сведения о характеристиках объекта недвижимости с кадастровым номером 56:04:0501001:1142

№ п/п	Наименование характеристики	Значение характеристики
1	2	3
1	Вид объекта недвижимости	здание
2	Ранее присвоенный государственный учетный номер (инвентарный) здания, сооружения, объекта незавершенного строительства	—

КАРТА-ПЛАН ТЕРРИТОРИИ

Описание местоположения зданий, сооружений, объектов незавершенного строительства на земельном участке

1	2	3
3	Кадастровый номер земельного участка (земельных участков), в границах которого (которых) расположены здание, сооружение, объект незавершенного строительства	56:04:0501001:104
4	Уникальный учетный номер кадастрового квартала, в границах которого расположены здание, сооружение, объект незавершенного строительства	56:04:0501001
5.	Адрес здания, сооружения, объекта незавершенного строительства	—
5.1.	Сведения о местоположении здания, сооружения, объекта незавершенного строительства (при отсутствии адреса) в структурированном в соответствии с федеральной информационной адресной системой виде	Оренбургская область, Александровский р-н, с Ждановка, ул Кирова, д 79
5.2.	Дополнительные сведения о местоположении	—
6	Иные сведения	—

3. Пояснения к сведениям об объекте недвижимости с кадастровым номером 56:04:0501001:1142 :

1.	
----	--

1. Сведения о характерных точках контура объекта недвижимости с кадастровым номером 56:04:0501001:1143

Система координат МСК-субъект 56							Зона № 2	
Обозначение характерных точек контура	Содержатся в Едином государственном реестре недвижимости			Определены в ходе выполнения комплексных кадастровых работ			Метод определения координат	Формулы, примененные для расчета средней квадратической погрешности определения координат характерных точек границ (M _t), с подставленными в такие формулы значениями и итоговые (вычисленные) значения M _t , м
	Координаты, м		Радиус, м	Координаты, м		Радиус, м		
	X	Y	R	X	Y	R		
1	2	3	4	5	6	7	8	9
h621O	—	—	—	498820,75	2258005,18	—	Метод спутниковых геодезических измерений (определений)	$M_t = \sqrt{m_0^2 + m_1^2} = \sqrt{0,04^2 + 0,09^2} = 0,10$
h622O	—	—	—	498815,08	2258016,90	—	Метод спутниковых геодезических	$M_t = \sqrt{m_0^2 + m_1^2} = \sqrt{0,04^2 + 0,09^2} = 0,10$

КАРТА-ПЛАН ТЕРРИТОРИИ

Описание местоположения зданий, сооружений, объектов незавершенного строительства на земельном участке

							измерений (определений)	
н6230	—	—	—	498797,20	2258007,8 5	—	Метод спутниковых геодезических измерений (определений)	$M_t = \sqrt{m_0^2 + m_1^2} = \sqrt{0,04^2 + 0,09^2} = 0,10$
н6240	—	—	—	498800,64	2258000,6 7	—	Метод спутниковых геодезических измерений (определений)	$M_t = \sqrt{m_0^2 + m_1^2} = \sqrt{0,04^2 + 0,09^2} = 0,10$
н6250	—	—	—	498806,95	2258003,6 9	—	Метод спутниковых геодезических измерений (определений)	$M_t = \sqrt{m_0^2 + m_1^2} = \sqrt{0,04^2 + 0,09^2} = 0,10$
н6260	—	—	—	498809,12	2257999,3 5	—	Метод спутниковых геодезических измерений (определений)	$M_t = \sqrt{m_0^2 + m_1^2} = \sqrt{0,04^2 + 0,09^2} = 0,10$
н6210	—	—	—	498820,75	2258005,1 8	—	Метод спутниковых геодезических измерений (определений)	$M_t = \sqrt{m_0^2 + m_1^2} = \sqrt{0,04^2 + 0,09^2} = 0,10$

2. Сведения о характеристиках объекта недвижимости с кадастровым номером 56:04:0501001:1143

№ п/п	Наименование характеристики	Значение характеристики
1	2	3
1	Вид объекта недвижимости	здание
2	Ранее присвоенный государственный учетный номер (инвентарный) здания, сооружения, объекта незавершенного строительства	—

КАРТА-ПЛАН ТЕРРИТОРИИ

Описание местоположения зданий, сооружений, объектов незавершенного строительства на земельном участке

1	2	3
3	Кадастровый номер земельного участка (земельных участков), в границах которого (которых) расположены здание, сооружение, объект незавершенного строительства	56:04:0501001:20
4	Уникальный учетный номер кадастрового квартала, в границах которого расположены здание, сооружение, объект незавершенного строительства	56:04:0501001
5.	Адрес здания, сооружения, объекта незавершенного строительства	—
5.1.	Сведения о местоположении здания, сооружения, объекта незавершенного строительства (при отсутствии адреса) в структурированном в соответствии с федеральной информационной адресной системой виде	Оренбургская область, р-н Александровский, с Ждановка, ул Молодежная, д 54
5.2.	Дополнительные сведения о местоположении	—
6	Иные сведения	—

3. Пояснения к сведениям об объекте недвижимости с кадастровым номером 56:04:0501001:1143 :

1.	
----	--

1. Сведения о характерных точках контура объекта недвижимости с кадастровым номером 56:04:0501001:1144

Система координат МСК-субъект 56							Зона № 2	
Обозначение характерных точек контура	Содержатся в Едином государственном реестре недвижимости			Определены в ходе выполнения комплексных кадастровых работ			Метод определения координат	Формулы, примененные для расчета средней квадратической погрешности определения координат характерных точек границ (M _t), с подставленными в такие формулы значениями и итоговые (вычисленные) значения M _t , м
	Координаты, м		Радиус, м	Координаты, м		Радиус, м		
	X	Y	R	X	Y	R		
1	2	3	4	5	6	7	8	9
н4780	—	—	—	498804,17	2257403,4 6	—	Метод спутниковых геодезических измерений (определений)	$M_t = \sqrt{m_0^2 + m_1^2} = \sqrt{0,04^2 + 0,09^2} = 0,10$
н4790	—	—	—	498813,27	2257407,4 2	—	Метод спутниковых геодезических	$M_t = \sqrt{m_0^2 + m_1^2} = \sqrt{0,04^2 + 0,09^2} = 0,10$

КАРТА-ПЛАН ТЕРРИТОРИИ

Описание местоположения зданий, сооружений, объектов незавершенного строительства на земельном участке

							измерений (определений)	
н4800	—	—	—	498814,14	2257404,9 5	—	Метод спутниковых геодезических измерений (определений)	$M_t = \sqrt{m_0^2 + m_1^2} = \sqrt{0,04^2 + 0,09^2} = 0,10$
н4810	—	—	—	498822,03	2257408,1 0	—	Метод спутниковых геодезических измерений (определений)	$M_t = \sqrt{m_0^2 + m_1^2} = \sqrt{0,04^2 + 0,09^2} = 0,10$
н4820	—	—	—	498820,95	2257410,7 4	—	Метод спутниковых геодезических измерений (определений)	$M_t = \sqrt{m_0^2 + m_1^2} = \sqrt{0,04^2 + 0,09^2} = 0,10$
н4830	—	—	—	498826,95	2257413,1 7	—	Метод спутниковых геодезических измерений (определений)	$M_t = \sqrt{m_0^2 + m_1^2} = \sqrt{0,04^2 + 0,09^2} = 0,10$
н4840	—	—	—	498824,15	2257419,7 3	—	Метод спутниковых геодезических измерений (определений)	$M_t = \sqrt{m_0^2 + m_1^2} = \sqrt{0,04^2 + 0,09^2} = 0,10$
н4850	—	—	—	498816,09	2257416,5 9	—	Метод спутниковых геодезических измерений (определений)	$M_t = \sqrt{m_0^2 + m_1^2} = \sqrt{0,04^2 + 0,09^2} = 0,10$
н4860	—	—	—	498814,21	2257421,4 4	—	Метод спутниковых геодезических измерений (определений)	$M_t = \sqrt{m_0^2 + m_1^2} = \sqrt{0,04^2 + 0,09^2} = 0,10$

КАРТА-ПЛАН ТЕРРИТОРИИ

Описание местоположения зданий, сооружений, объектов незавершенного строительства на земельном участке

№ п/п	Код	Код	Код	Код	Код	Код	измерений (определений)	
н4870	—	—	—	498809,64	2257419,6 6	—	Метод спутниковых геодезических измерений (определений)	$M_t = \sqrt{m_0^2 + m_1^2} = \sqrt{0,04^2 + 0,09^2} = 0,10$
н4880	—	—	—	498811,55	2257414,7 7	—	Метод спутниковых геодезических измерений (определений)	$M_t = \sqrt{m_0^2 + m_1^2} = \sqrt{0,04^2 + 0,09^2} = 0,10$
н4890	—	—	—	498801,20	2257410,5 2	—	Метод спутниковых геодезических измерений (определений)	$M_t = \sqrt{m_0^2 + m_1^2} = \sqrt{0,04^2 + 0,09^2} = 0,10$
н4780	—	—	—	498804,17	2257403,4 6	—	Метод спутниковых геодезических измерений (определений)	$M_t = \sqrt{m_0^2 + m_1^2} = \sqrt{0,04^2 + 0,09^2} = 0,10$

2. Сведения о характеристиках объекта недвижимости с кадастровым номером 56:04:0501001:1144

№ п/п	Наименование характеристики	Значение характеристики
1	2	3
1	Вид объекта недвижимости	здание
2	Ранее присвоенный государственный учетный номер (инвентарный) здания, сооружения, объекта незавершенного строительства	—
3	Кадастровый номер земельного участка (земельных участков), в границах которого (которых) расположены здание, сооружение, объект незавершенного строительства	56:04:0501001:492
4	Уникальный учетный номер кадастрового квартала, в границах которого расположены здание, сооружение, объект незавершенного строительства	56:04:0501001
5.	Адрес здания, сооружения, объекта незавершенного строительства	—

КАРТА-ПЛАН ТЕРРИТОРИИ

Описание местоположения зданий, сооружений, объектов незавершенного строительства на земельном участке

1	2	3
5.1.	Сведения о местоположении здания, сооружения, объекта незавершенного строительства (при отсутствии адреса) в структурированном в соответствии с федеральной информационной адресной системой виде	Оренбургская область, р-н Александровский, с Ждановка, ул Комсомольская, д 12
5.2.	Дополнительные сведения о местоположении	—
6	Иные сведения	—

3. Пояснения к сведениям об объекте недвижимости с кадастровым номером 56:04:0501001:1144 :

1.

1. Сведения о характерных точках контура объекта недвижимости с кадастровым номером 56:04:0501001:1147

Система координат МСК-субъект 56							Зона № 2	
Обозначение характерных точек контура	Содержатся в Едином государственном реестре недвижимости			Определены в ходе выполнения комплексных кадастровых работ			Метод определения координат	Формулы, примененные для расчета средней квадратической погрешности определения координат характерных точек границ (M _t), с подставленными в такие формулы значениями и итоговые (вычисленные) значения M _t , м
	Координаты, м		Радиус, м	Координаты, м		Радиус, м		
	X	Y	R	X	Y	R		
1	2	3	4	5	6	7	8	9
н8460	—	—	—	499096,20	2257239,3 0	—	Метод спутниковых геодезических измерений (определений)	$M_t = \sqrt{m_0^2 + m_1^2} = \sqrt{0,04^2 + 0,09^2} = 0,10$
н8470	—	—	—	499109,83	2257245,9 3	—	Метод спутниковых геодезических измерений (определений)	$M_t = \sqrt{m_0^2 + m_1^2} = \sqrt{0,04^2 + 0,09^2} = 0,10$
н8480	—	—	—	499108,45	2257248,7 6	—	Метод спутниковых геодезических измерений (определений)	$M_t = \sqrt{m_0^2 + m_1^2} = \sqrt{0,04^2 + 0,09^2} = 0,10$

КАРТА-ПЛАН ТЕРРИТОРИИ

Описание местоположения зданий, сооружений, объектов незавершенного строительства на земельном участке

н8490	—	—	—	499112,39	2257250,6 7	—	Метод спутниковых геодезических измерений (определений)	$M_t = \sqrt{m_0^2 + m_1^2} = \sqrt{0,04^2 + 0,09^2} = 0,10$
н8500	—	—	—	499109,34	2257256,9 5	—	Метод спутниковых геодезических измерений (определений)	$M_t = \sqrt{m_0^2 + m_1^2} = \sqrt{0,04^2 + 0,09^2} = 0,10$
н8510	—	—	—	499091,77	2257248,4 0	—	Метод спутниковых геодезических измерений (определений)	$M_t = \sqrt{m_0^2 + m_1^2} = \sqrt{0,04^2 + 0,09^2} = 0,10$
н8460	—	—	—	499096,20	2257239,3 0	—	Метод спутниковых геодезических измерений (определений)	$M_t = \sqrt{m_0^2 + m_1^2} = \sqrt{0,04^2 + 0,09^2} = 0,10$

2. Сведения о характеристиках объекта недвижимости с кадастровым номером 56:04:0501001:1147

№ п/п	Наименование характеристики	Значение характеристики
1	2	3
1	Вид объекта недвижимости	здание
2	Ранее присвоенный государственный учетный номер (инвентарный) здания, сооружения, объекта незавершенного строительства	—
3	Кадастровый номер земельного участка (земельных участков), в границах которого (которых) расположены здание, сооружение, объект незавершенного строительства	56:04:0501001:106
4	Уникальный учетный номер кадастрового квартала, в границах которого расположены здание, сооружение, объект незавершенного строительства	56:04:0501001
5.	Адрес здания, сооружения, объекта незавершенного строительства	—
5.1.	Сведения о местоположении здания, сооружения, объекта незавершенного строительства (при отсутствии адреса) в	Оренбургская область, р-н Александровский, с Ждановка, ул Молодежная, д 1

КАРТА-ПЛАН ТЕРРИТОРИИ

Описание местоположения зданий, сооружений, объектов незавершенного строительства на земельном участке

1	2	3
	структурированном в соответствии с федеральной информационной адресной системой в виде	
5.2.	Дополнительные сведения о местоположении	—
6	Иные сведения	—

3. Пояснения к сведениям об объекте недвижимости с кадастровым номером 56:04:0501001:1147 :

1.	
----	--

1. Сведения о характерных точках контура объекта недвижимости с кадастровым номером 56:04:0501001:1148

Система координат МСК-субъект 56 Зона № 2

Обозначение характерных точек контура	Содержатся в Едином государственном реестре недвижимости			Определены в ходе выполнения комплексных кадастровых работ			Метод определения координат	Формулы, примененные для расчета средней квадратической погрешности определения координат характерных точек границ (M_t), с подставленными в такие формулы значениями и итоговые (вычисленные) значения M_t , м
	Координаты, м		Радиус, м R	Координаты, м		Радиус, м R		
	X	Y		X	Y			
1	2	3	4	5	6	7	8	9
н7420	—	—	—	498896,49	2257644,6 9	—	Метод спутниковых геодезических измерений (определений)	$M_t = \sqrt{m_0^2 + m_1^2} = \sqrt{0,04^2 + 0,09^2} = 0,10$
н7430	—	—	—	498907,15	2257649,9 1	—	Метод спутниковых геодезических измерений (определений)	$M_t = \sqrt{m_0^2 + m_1^2} = \sqrt{0,04^2 + 0,09^2} = 0,10$
н7440	—	—	—	498905,89	2257652,4 8	—	Метод спутниковых геодезических измерений (определений)	$M_t = \sqrt{m_0^2 + m_1^2} = \sqrt{0,04^2 + 0,09^2} = 0,10$
н7450	—	—	—	498913,32	2257656,1 1	—	Метод спутниковых	$M_t = \sqrt{m_0^2 + m_1^2} = \sqrt{0,04^2 + 0,09^2} = 0,10$

КАРТА-ПЛАН ТЕРРИТОРИИ

Описание местоположения зданий, сооружений, объектов незавершенного строительства на земельном участке

							геодезических измерений (определений)	
н7460	—	—	—	498910,10	2257662,6 8	—	Метод спутниковых геодезических измерений (определений)	$M_t = \sqrt{m_0^2 + m_1^2} = \sqrt{0,04^2 + 0,09^2} = 0,10$
н7470	—	—	—	498892,02	2257653,8 4	—	Метод спутниковых геодезических измерений (определений)	$M_t = \sqrt{m_0^2 + m_1^2} = \sqrt{0,04^2 + 0,09^2} = 0,10$
н7420	—	—	—	498896,49	2257644,6 9	—	Метод спутниковых геодезических измерений (определений)	$M_t = \sqrt{m_0^2 + m_1^2} = \sqrt{0,04^2 + 0,09^2} = 0,10$

2. Сведения о характеристиках объекта недвижимости с кадастровым номером 56:04:0501001:1148

№ п/п	Наименование характеристики	Значение характеристики
1	2	3
1	Вид объекта недвижимости	здание
2	Ранее присвоенный государственный учетный номер (инвентарный) здания, сооружения, объекта незавершенного строительства	—
3	Кадастровый номер земельного участка (земельных участков), в границах которого (которых) расположены здание, сооружение, объект незавершенного строительства	56:04:0501001:539
4	Уникальный учетный номер кадастрового квартала, в границах которого расположены здание, сооружение, объект незавершенного строительства	56:04:0501001
5.	Адрес здания, сооружения, объекта незавершенного строительства	—
5.1.	Сведения о местоположении здания, сооружения, объекта незавершенного строительства (при отсутствии адреса) в структурированном в соответствии с федеральной информационной адресной системой виде	Оренбургская область, р-н Александровский, с Ждановка, ул Молодежная, д 31
5.2.	Дополнительные сведения о местоположении	—

КАРТА-ПЛАН ТЕРРИТОРИИ

Описание местоположения зданий, сооружений, объектов незавершенного строительства на земельном участке

1	2	3
6	Иные сведения	—

3. Пояснения к сведениям об объекте недвижимости с кадастровым номером 56:04:0501001:1148 :

1.

1. Сведения о характерных точках контура объекта недвижимости с кадастровым номером 56:04:0501001:1149

Система координат МСК-субъект 56 Зона № 2

Обозначение характерных точек контура	Содержатся в Едином государственном реестре недвижимости			Определены в ходе выполнения комплексных кадастровых работ			Метод определения координат	Формулы, примененные для расчета средней квадратической погрешности определения координат характерных точек границ (M _t), с подставленными в такие формулы значениями и итоговые (вычисленные) значения M _t , м
	Координаты, м		Радиус, м	Координаты, м		Радиус, м		
	X	Y	R	X	Y	R		
1	2	3	4	5	6	7	8	9
н6700	—	—	—	499293,03	2257603,9 4	—	Метод спутниковых геодезических измерений (определений)	$M_t = \sqrt{m_0^2 + m_1^2} = \sqrt{0,04^2 + 0,09^2} = 0,10$
н6710	—	—	—	499288,42	2257612,9 4	—	Метод спутниковых геодезических измерений (определений)	$M_t = \sqrt{m_0^2 + m_1^2} = \sqrt{0,04^2 + 0,09^2} = 0,10$
н6720	—	—	—	499273,37	2257605,2 4	—	Метод спутниковых геодезических измерений (определений)	$M_t = \sqrt{m_0^2 + m_1^2} = \sqrt{0,04^2 + 0,09^2} = 0,10$
н6730	—	—	—	499274,78	2257602,4 8	—	Метод спутниковых геодезических измерений (определений)	$M_t = \sqrt{m_0^2 + m_1^2} = \sqrt{0,04^2 + 0,09^2} = 0,10$

КАРТА-ПЛАН ТЕРРИТОРИИ

Описание местоположения зданий, сооружений, объектов незавершенного строительства на земельном участке

н6740	—	—	—	499270,01	2257600,0 8	—	Метод спутниковых геодезических измерений (определений)	$M_t = \sqrt{m_0^2 + m_1^2} = \sqrt{0,04^2 + 0,09^2} = 0,10$
н6750	—	—	—	499273,17	2257593,7 8	—	Метод спутниковых геодезических измерений (определений)	$M_t = \sqrt{m_0^2 + m_1^2} = \sqrt{0,04^2 + 0,09^2} = 0,10$
н6700	—	—	—	499293,03	2257603,9 4	—	Метод спутниковых геодезических измерений (определений)	$M_t = \sqrt{m_0^2 + m_1^2} = \sqrt{0,04^2 + 0,09^2} = 0,10$

2. Сведения о характеристиках объекта недвижимости с кадастровым номером 56:04:0501001:1149

№ п/п	Наименование характеристики	Значение характеристики
1	2	3
1	Вид объекта недвижимости	здание
2	Ранее присвоенный государственный учетный номер (инвентарный) здания, сооружения, объекта незавершенного строительства	—
3	Кадастровый номер земельного участка (земельных участков), в границах которого (которых) расположены здание, сооружение, объект незавершенного строительства	56:04:0501001:26
4	Уникальный учетный номер кадастрового квартала, в границах которого расположены здание, сооружение, объект незавершенного строительства	56:04:0501001
5.	Адрес здания, сооружения, объекта незавершенного строительства	—
5.1.	Сведения о местоположении здания, сооружения, объекта незавершенного строительства (при отсутствии адреса) в структурированном в соответствии с федеральной информационной адресной системой виде	Оренбургская область, р-н Александровский, с Ждановка, ул Первомайская, д 22
5.2.	Дополнительные сведения о местоположении	—
6	Иные сведения	—

КАРТА-ПЛАН ТЕРРИТОРИИ

Описание местоположения зданий, сооружений, объектов незавершенного строительства на земельном участке

3. Пояснения к сведениям об объекте недвижимости с кадастровым номером 56:04:0501001:1149 :

1.

1. Сведения о характерных точках контура объекта недвижимости с кадастровым номером 56:04:0501001:1151

Система координат МСК-субъект 56

Зона № 2

Обозначение характерных точек контура	Содержатся в Едином государственном реестре недвижимости			Определены в ходе выполнения комплексных кадастровых работ			Метод определения координат	Формулы, примененные для расчета средней квадратической погрешности определения координат характерных точек границ (M_t), с подставленными в такие формулы значениями и итоговые (вычисленные) значения M_t , м
	Координаты, м		Радиус, м	Координаты, м		Радиус, м		
	X	Y	R	X	Y	R		
1	2	3	4	5	6	7	8	9
н603О	—	—	—	498855,46	2257888,5 9	—	Метод спутниковых геодезических измерений (определений)	$M_t = \sqrt{m_0^2 + m_1^2} = \sqrt{0,04^2 + 0,09^2} = 0,10$
н604О	—	—	—	498873,34	2257897,4 9	—	Метод спутниковых геодезических измерений (определений)	$M_t = \sqrt{m_0^2 + m_1^2} = \sqrt{0,04^2 + 0,09^2} = 0,10$
н605О	—	—	—	498866,43	2257911,5 0	—	Метод спутниковых геодезических измерений (определений)	$M_t = \sqrt{m_0^2 + m_1^2} = \sqrt{0,04^2 + 0,09^2} = 0,10$
н606О	—	—	—	498858,84	2257907,6 6	—	Метод спутниковых геодезических измерений (определений)	$M_t = \sqrt{m_0^2 + m_1^2} = \sqrt{0,04^2 + 0,09^2} = 0,10$
н607О	—	—	—	498860,72	2257903,9 1	—	Метод спутниковых геодезических измерений (определений)	$M_t = \sqrt{m_0^2 + m_1^2} = \sqrt{0,04^2 + 0,09^2} = 0,10$

КАРТА-ПЛАН ТЕРРИТОРИИ

Описание местоположения зданий, сооружений, объектов незавершенного строительства на земельном участке

							измерений (определений)	
н608О	—	—	—	498850,40	2257898,7 7	—	Метод спутниковых геодезических измерений (определений)	$M_t = \sqrt{m_0^2 + m_1^2} = \sqrt{0,04^2 + 0,09^2} = 0,10$
н603О	—	—	—	498855,46	2257888,5 9	—	Метод спутниковых геодезических измерений (определений)	$M_t = \sqrt{m_0^2 + m_1^2} = \sqrt{0,04^2 + 0,09^2} = 0,10$

2. Сведения о характеристиках объекта недвижимости с кадастровым номером 56:04:0501001:1151

№ п/п	Наименование характеристики	Значение характеристики
1	2	3
1	Вид объекта недвижимости	здание
2	Ранее присвоенный государственный учетный номер (инвентарный) здания, сооружения, объекта незавершенного строительства	—
3	Кадастровый номер земельного участка (земельных участков), в границах которого (которых) расположены здание, сооружение, объект незавершенного строительства	56:04:0501001:516
4	Уникальный учетный номер кадастрового квартала, в границах которого расположены здание, сооружение, объект незавершенного строительства	56:04:0501001
5.	Адрес здания, сооружения, объекта незавершенного строительства	—
5.1.	Сведения о местоположении здания, сооружения, объекта незавершенного строительства (при отсутствии адреса) в структурированном в соответствии с федеральной информационной адресной системой виде	Оренбургская область, р-н Александровский, с Ждановка, ул Молодежная, д 46
5.2.	Дополнительные сведения о местоположении	—
6	Иные сведения	—

3. Пояснения к сведениям об объекте недвижимости с кадастровым номером 56:04:0501001:1151 :

1.	
----	--

1. Сведения о характерных точках контура объекта недвижимости с кадастровым номером 56:04:0501001:1154

КАРТА-ПЛАН ТЕРРИТОРИИ

Описание местоположения зданий, сооружений, объектов незавершенного строительства на земельном участке

Система координат МСК-субъект 56							Зона № 2	
Обозначение характерных точек контура	Содержатся в Едином государственном реестре недвижимости			Определены в ходе выполнения комплексных кадастровых работ			Метод определения координат	Формулы, примененные для расчета средней квадратической погрешности определения координат характерных точек границ (M_t), с подставленными в такие формулы значениями и итоговые (вычисленные) значения M_t , м
	Координаты, м		Радиус, м	Координаты, м		Радиус, м		
	X	Y	R	X	Y	R		
1	2	3	4	5	6	7	8	9
н1031О	—	—	—	498433,68	2256138,0 6	—	Метод спутниковых геодезических измерений (определений)	$M_t = \sqrt{m_0^2 + m_1^2} = \sqrt{0,04^2 + 0,09^2} = 0,10$
н1032О	—	—	—	498430,41	2256144,9 9	—	Метод спутниковых геодезических измерений (определений)	$M_t = \sqrt{m_0^2 + m_1^2} = \sqrt{0,04^2 + 0,09^2} = 0,10$
н1033О	—	—	—	498422,92	2256141,4 4	—	Метод спутниковых геодезических измерений (определений)	$M_t = \sqrt{m_0^2 + m_1^2} = \sqrt{0,04^2 + 0,09^2} = 0,10$
н1034О	—	—	—	498421,59	2256144,2 6	—	Метод спутниковых геодезических измерений (определений)	$M_t = \sqrt{m_0^2 + m_1^2} = \sqrt{0,04^2 + 0,09^2} = 0,10$
н1035О	—	—	—	498408,14	2256137,8 9	—	Метод спутниковых геодезических измерений (определений)	$M_t = \sqrt{m_0^2 + m_1^2} = \sqrt{0,04^2 + 0,09^2} = 0,10$
н1036О	—	—	—	498412,74	2256128,1 5	—	Метод спутниковых геодезических измерений (определений)	$M_t = \sqrt{m_0^2 + m_1^2} = \sqrt{0,04^2 + 0,09^2} = 0,10$

КАРТА-ПЛАН ТЕРРИТОРИИ

Описание местоположения зданий, сооружений, объектов незавершенного строительства на земельном участке

							измерений (определений)	
n1031O	—	—	—	498433,68	2256138,0 6	—	Метод спутниковых геодезических измерений (определений)	$M_t = \sqrt{m_0^2 + m_1^2} = \sqrt{0,04^2 + 0,09^2} = 0,10$

2. Сведения о характеристиках объекта недвижимости с кадастровым номером 56:04:0501001:1154

№ п/п	Наименование характеристики	Значение характеристики
1	2	3
1	Вид объекта недвижимости	здание
2	Ранее присвоенный государственный учетный номер (инвентарный) здания, сооружения, объекта незавершенного строительства	—
3	Кадастровый номер земельного участка (земельных участков), в границах которого (которых) расположены здание, сооружение, объект незавершенного строительства	56:04:0501001:29
4	Уникальный учетный номер кадастрового квартала, в границах которого расположены здание, сооружение, объект незавершенного строительства	56:04:0501001
5.	Адрес здания, сооружения, объекта незавершенного строительства	—
5.1.	Сведения о местоположении здания, сооружения, объекта незавершенного строительства (при отсутствии адреса) в структурированном в соответствии с федеральной информационной адресной системой виде	Оренбургская область, р-н Александровский, с Ждановка, ул Кирова, д 109
5.2.	Дополнительные сведения о местоположении	—
6	Иные сведения	—

3. Пояснения к сведениям об объекте недвижимости с кадастровым номером 56:04:0501001:1154 :

1.	
----	--

1. Сведения о характерных точках контура объекта недвижимости с кадастровым номером 56:04:0501001:1155

Система координат МСК-субъект 56

Зона № 2

КАРТА-ПЛАН ТЕРРИТОРИИ

Описание местоположения зданий, сооружений, объектов незавершенного строительства на земельном участке

Обозначение характерных точек контура	Содержатся в Едином государственном реестре недвижимости			Определены в ходе выполнения комплексных кадастровых работ			Метод определения координат	Формулы, примененные для расчета средней квадратической погрешности определения координат характерных точек границ (M _t), с подставленными в такие формулы значениями и итоговые (вычисленные) значения M _t , м
	Координаты, м		Радиус, м	Координаты, м		Радиус, м		
	X	Y	R	X	Y	R		
1	2	3	4	5	6	7	8	9
н1401О	—	—	—	498862,49	2256987,75	—	Метод спутниковых геодезических измерений (определений)	$M_t = \sqrt{m_0^2 + m_1^2} = \sqrt{0,04^2 + 0,09^2} = 0,10$
н1402О	—	—	—	498863,53	2256996,94	—	Метод спутниковых геодезических измерений (определений)	$M_t = \sqrt{m_0^2 + m_1^2} = \sqrt{0,04^2 + 0,09^2} = 0,10$
н1403О	—	—	—	498861,41	2256997,09	—	Метод спутниковых геодезических измерений (определений)	$M_t = \sqrt{m_0^2 + m_1^2} = \sqrt{0,04^2 + 0,09^2} = 0,10$
н1404О	—	—	—	498861,67	2256999,39	—	Метод спутниковых геодезических измерений (определений)	$M_t = \sqrt{m_0^2 + m_1^2} = \sqrt{0,04^2 + 0,09^2} = 0,10$
н1405О	—	—	—	498859,36	2256999,64	—	Метод спутниковых геодезических измерений (определений)	$M_t = \sqrt{m_0^2 + m_1^2} = \sqrt{0,04^2 + 0,09^2} = 0,10$
н1406О	—	—	—	498859,10	2256997,26	—	Метод спутниковых геодезических измерений (определений)	$M_t = \sqrt{m_0^2 + m_1^2} = \sqrt{0,04^2 + 0,09^2} = 0,10$

КАРТА-ПЛАН ТЕРРИТОРИИ

Описание местоположения зданий, сооружений, объектов незавершенного строительства на земельном участке

							измерений (определений)	
н1407О	—	—	—	498852,85	2256997,9 6	—	Метод спутниковых геодезических измерений (определений)	$M_t = \sqrt{m_0^2 + m_1^2} = \sqrt{0,04^2 + 0,09^2} = 0,10$
н1408О	—	—	—	498851,89	2256988,8 5	—	Метод спутниковых геодезических измерений (определений)	$M_t = \sqrt{m_0^2 + m_1^2} = \sqrt{0,04^2 + 0,09^2} = 0,10$
н1401О	—	—	—	498862,49	2256987,7 5	—	Метод спутниковых геодезических измерений (определений)	$M_t = \sqrt{m_0^2 + m_1^2} = \sqrt{0,04^2 + 0,09^2} = 0,10$

2. Сведения о характеристиках объекта недвижимости с кадастровым номером 56:04:0501001:1155

№ п/п	Наименование характеристики	Значение характеристики
1	2	3
1	Вид объекта недвижимости	здание
2	Ранее присвоенный государственный учетный номер (инвентарный) здания, сооружения, объекта незавершенного строительства	—
3	Кадастровый номер земельного участка (земельных участков), в границах которого (которых) расположены здание, сооружение, объект незавершенного строительства	56:04:0501001:18
4	Уникальный учетный номер кадастрового квартала, в границах которого расположены здание, сооружение, объект незавершенного строительства	56:04:0501001
5.	Адрес здания, сооружения, объекта незавершенного строительства	—
5.1.	Сведения о местоположении здания, сооружения, объекта незавершенного строительства (при отсутствии адреса) в структурированном в соответствии с федеральной информационной адресной системой виде	Оренбургская область, Александровский р-н, с Ждановка, ул Ленина, д 42
5.2.	Дополнительные сведения о местоположении	—
6	Иные сведения	—

КАРТА-ПЛАН ТЕРРИТОРИИ

Описание местоположения зданий, сооружений, объектов незавершенного строительства на земельном участке

3. Пояснения к сведениям об объекте недвижимости с кадастровым номером 56:04:0501001:1155 :

1.

1. Сведения о характерных точках контура объекта недвижимости с кадастровым номером 56:04:0501001:1156

Система координат МСК-субъект 56

Зона № 2

Обозначение характерных точек контура	Содержатся в Едином государственном реестре недвижимости			Определены в ходе выполнения комплексных кадастровых работ			Метод определения координат	Формулы, примененные для расчета средней квадратической погрешности определения координат характерных точек границ (M_t), с подставленными в такие формулы значениями и итоговые (вычисленные) значения M_t , м
	Координаты, м		Радиус, м	Координаты, м		Радиус, м		
	X	Y	R	X	Y	R		
1	2	3	4	5	6	7	8	9
н808О	—	—	—	498973,62	2257479,8 5	—	Метод спутниковых геодезических измерений (определений)	$M_t = \sqrt{m_0^2 + m_1^2} = \sqrt{0,04^2 + 0,09^2} = 0,10$
н809О	—	—	—	498986,85	2257486,3 0	—	Метод спутниковых геодезических измерений (определений)	$M_t = \sqrt{m_0^2 + m_1^2} = \sqrt{0,04^2 + 0,09^2} = 0,10$
н810О	—	—	—	498985,53	2257488,9 9	—	Метод спутниковых геодезических измерений (определений)	$M_t = \sqrt{m_0^2 + m_1^2} = \sqrt{0,04^2 + 0,09^2} = 0,10$
н811О	—	—	—	498993,27	2257492,7 6	—	Метод спутниковых геодезических измерений (определений)	$M_t = \sqrt{m_0^2 + m_1^2} = \sqrt{0,04^2 + 0,09^2} = 0,10$
н812О	—	—	—	498990,22	2257499,0 3	—	Метод спутниковых геодезических измерений (определений)	$M_t = \sqrt{m_0^2 + m_1^2} = \sqrt{0,04^2 + 0,09^2} = 0,10$

КАРТА-ПЛАН ТЕРРИТОРИИ

Описание местоположения зданий, сооружений, объектов незавершенного строительства на земельном участке

							измерений (определений)	
н8130	—	—	—	498969,26	2257488,8 1	—	Метод спутниковых геодезических измерений (определений)	$M_t = \sqrt{m_0^2 + m_1^2} = \sqrt{0,04^2 + 0,09^2} = 0,10$
н8080	—	—	—	498973,62	2257479,8 5	—	Метод спутниковых геодезических измерений (определений)	$M_t = \sqrt{m_0^2 + m_1^2} = \sqrt{0,04^2 + 0,09^2} = 0,10$

2. Сведения о характеристиках объекта недвижимости с кадастровым номером 56:04:0501001:1156

№ п/п	Наименование характеристики	Значение характеристики
1	2	3
1	Вид объекта недвижимости	здание
2	Ранее присвоенный государственный учетный номер (инвентарный) здания, сооружения, объекта незавершенного строительства	—
3	Кадастровый номер земельного участка (земельных участков), в границах которого (которых) расположены здание, сооружение, объект незавершенного строительства	56:04:0501001:28
4	Уникальный учетный номер кадастрового квартала, в границах которого расположены здание, сооружение, объект незавершенного строительства	56:04:0501001
5.	Адрес здания, сооружения, объекта незавершенного строительства	—
5.1.	Сведения о местоположении здания, сооружения, объекта незавершенного строительства (при отсутствии адреса) в структурированном в соответствии с федеральной информационной адресной системой виде	Оренбургская область, Александровский р-н, с Ждановка, ул Молодежная, д 19
5.2.	Дополнительные сведения о местоположении	—
6	Иные сведения	—

3. Пояснения к сведениям об объекте недвижимости с кадастровым номером 56:04:0501001:1156 :

1.	
----	--

1. Сведения о характерных точках контура объекта недвижимости с кадастровым номером 56:04:0501001:1157

КАРТА-ПЛАН ТЕРРИТОРИИ

Описание местоположения зданий, сооружений, объектов незавершенного строительства на земельном участке

Система координат МСК-субъект 56							Зона № 2	
Обозначение характерных точек контура	Содержатся в Едином государственном реестре недвижимости			Определены в ходе выполнения комплексных кадастровых работ			Метод определения координат	Формулы, примененные для расчета средней квадратической погрешности определения координат характерных точек границ (M _t), с подставленными в такие формулы значениями и итоговые (вычисленные) значения M _t , м
	Координаты, м		Радиус, м	Координаты, м		Радиус, м		
	X	Y	R	X	Y	R		
1	2	3	4	5	6	7	8	9
н12160	—	—	—	499619,86	2257052,1 2	—	Метод спутниковых геодезических измерений (определений)	$M_t = \sqrt{m_0^2 + m_1^2} = \sqrt{0,04^2 + 0,09^2} = 0,10$
н12170	—	—	—	499625,86	2257053,1 9	—	Метод спутниковых геодезических измерений (определений)	$M_t = \sqrt{m_0^2 + m_1^2} = \sqrt{0,04^2 + 0,09^2} = 0,10$
н12180	—	—	—	499622,38	2257072,7 4	—	Метод спутниковых геодезических измерений (определений)	$M_t = \sqrt{m_0^2 + m_1^2} = \sqrt{0,04^2 + 0,09^2} = 0,10$
н12190	—	—	—	499616,39	2257071,6 7	—	Метод спутниковых геодезических измерений (определений)	$M_t = \sqrt{m_0^2 + m_1^2} = \sqrt{0,04^2 + 0,09^2} = 0,10$
н12160	—	—	—	499619,86	2257052,1 2	—	Метод спутниковых геодезических измерений (определений)	$M_t = \sqrt{m_0^2 + m_1^2} = \sqrt{0,04^2 + 0,09^2} = 0,10$

КАРТА-ПЛАН ТЕРРИТОРИИ

Описание местоположения зданий, сооружений, объектов незавершенного строительства на земельном участке

2. Сведения о характеристиках объекта недвижимости с кадастровым номером 56:04:0501001:1157		
№ п/п	Наименование характеристики	Значение характеристики
1	2	3
1	Вид объекта недвижимости	здание
2	Ранее присвоенный государственный учетный номер (инвентарный) здания, сооружения, объекта незавершенного строительства	—
3	Кадастровый номер земельного участка (земельных участков), в границах которого (которых) расположены здание, сооружение, объект незавершенного строительства	56:04:0501001:27
4	Уникальный учетный номер кадастрового квартала, в границах которого расположены здание, сооружение, объект незавершенного строительства	56:04:0501001
5.	Адрес здания, сооружения, объекта незавершенного строительства	—
5.1.	Сведения о местоположении здания, сооружения, объекта незавершенного строительства (при отсутствии адреса) в структурированном в соответствии с федеральной информационной адресной системой виде	Оренбургская область, р-н Александровский, с Ждановка, ул Ленина, д 92
5.2.	Дополнительные сведения о местоположении	—
6	Иные сведения	—

3. Пояснения к сведениям об объекте недвижимости с кадастровым номером 56:04:0501001:1157 :

1.	
----	--

1. Сведения о характерных точках контура объекта недвижимости с кадастровым номером 56:04:0501001:1159

Система координат МСК-субъект 56							Зона № 2	
Обозначение характерных точек контура	Содержатся в Едином государственном реестре недвижимости			Определены в ходе выполнения комплексных кадастровых работ			Метод определения координат	Формулы, примененные для расчета средней квадратической погрешности определения координат характерных точек границ (M _t), с подставленными в такие формулы значениями и итоговые (вычисленные) значения M _t , м
	Координаты, м		Радиус, м	Координаты, м		Радиус, м		
	X	Y	R	X	Y	R		
1	2	3	4	5	6	7	8	9
н7740	—	—	—	499056,33	2257315,9 1	—	Метод спутниковых геодезических	$M_t = \sqrt{m_0^2 + m_1^2} = \sqrt{0,04^2 + 0,09^2} = 0,10$

КАРТА-ПЛАН ТЕРРИТОРИИ

Описание местоположения зданий, сооружений, объектов незавершенного строительства на земельном участке

							измерений (определений)	
н7750	—	—	—	499061,76	2257318,5 4	—	Метод спутниковых геодезических измерений (определений)	$M_t = \sqrt{m_0^2 + m_1^2} = \sqrt{0,04^2 + 0,09^2} = 0,10$
н7760	—	—	—	499060,43	2257321,2 8	—	Метод спутниковых геодезических измерений (определений)	$M_t = \sqrt{m_0^2 + m_1^2} = \sqrt{0,04^2 + 0,09^2} = 0,10$
н7770	—	—	—	499067,96	2257324,9 3	—	Метод спутниковых геодезических измерений (определений)	$M_t = \sqrt{m_0^2 + m_1^2} = \sqrt{0,04^2 + 0,09^2} = 0,10$
н7780	—	—	—	499066,59	2257327,7 6	—	Метод спутниковых геодезических измерений (определений)	$M_t = \sqrt{m_0^2 + m_1^2} = \sqrt{0,04^2 + 0,09^2} = 0,10$
н7790	—	—	—	499072,85	2257330,7 9	—	Метод спутниковых геодезических измерений (определений)	$M_t = \sqrt{m_0^2 + m_1^2} = \sqrt{0,04^2 + 0,09^2} = 0,10$
н7800	—	—	—	499069,53	2257337,6 3	—	Метод спутниковых геодезических измерений (определений)	$M_t = \sqrt{m_0^2 + m_1^2} = \sqrt{0,04^2 + 0,09^2} = 0,10$
н7810	—	—	—	499050,32	2257328,3 2	—	Метод спутниковых геодезических измерений (определений)	$M_t = \sqrt{m_0^2 + m_1^2} = \sqrt{0,04^2 + 0,09^2} = 0,10$

КАРТА-ПЛАН ТЕРРИТОРИИ

Описание местоположения зданий, сооружений, объектов незавершенного строительства на земельном участке

							измерений (определений)	
н7740	—	—	—	499056,33	2257315,9 1	—	Метод спутниковых геодезических измерений (определений)	$M_t = \sqrt{m_0^2 + m_1^2} = \sqrt{0,04^2 + 0,09^2} = 0,10$

2. Сведения о характеристиках объекта недвижимости с кадастровым номером 56:04:0501001:1159

№ п/п	Наименование характеристики	Значение характеристики
1	2	3
1	Вид объекта недвижимости	здание
2	Ранее присвоенный государственный учетный номер (инвентарный) здания, сооружения, объекта незавершенного строительства	—
3	Кадастровый номер земельного участка (земельных участков), в границах которого (которых) расположены здание, сооружение, объект незавершенного строительства	56:04:0501001:528
4	Уникальный учетный номер кадастрового квартала, в границах которого расположены здание, сооружение, объект незавершенного строительства	56:04:0501001
5.	Адрес здания, сооружения, объекта незавершенного строительства	—
5.1.	Сведения о местоположении здания, сооружения, объекта незавершенного строительства (при отсутствии адреса) в структурированном в соответствии с федеральной информационной адресной системой виде	Оренбургская область, р-н Александровский, с Ждановка, ул Молодежная, д 7
5.2.	Дополнительные сведения о местоположении	—
6	Иные сведения	—

3. Пояснения к сведениям об объекте недвижимости с кадастровым номером 56:04:0501001:1159 :

1.	
----	--

1. Сведения о характерных точках контура объекта недвижимости с кадастровым номером 56:04:0501001:1189

Система координат МСК-субъект 56

Зона № 2

КАРТА-ПЛАН ТЕРРИТОРИИ

Описание местоположения зданий, сооружений, объектов незавершенного строительства на земельном участке

Обозначение характерных точек контура	Содержатся в Едином государственном реестре недвижимости			Определены в ходе выполнения комплексных кадастровых работ			Метод определения координат	Формулы, примененные для расчета средней квадратической погрешности определения координат характерных точек границ (M _t), с подставленными в такие формулы значениями и итоговые (вычисленные) значения M _t , м
	Координаты, м		Радиус, м	Координаты, м		Радиус, м		
	X	Y	R	X	Y	R		
1	2	3	4	5	6	7	8	9
н2280	—	—	—	498258,12	2257737,7 8	—	Метод спутниковых геодезических измерений (определений)	$M_t = \sqrt{m_0^2 + m_1^2} = \sqrt{0,04^2 + 0,09^2} = 0,10$
н2290	—	—	—	498254,31	2257746,7 3	—	Метод спутниковых геодезических измерений (определений)	$M_t = \sqrt{m_0^2 + m_1^2} = \sqrt{0,04^2 + 0,09^2} = 0,10$
н2300	—	—	—	498235,27	2257738,6 3	—	Метод спутниковых геодезических измерений (определений)	$M_t = \sqrt{m_0^2 + m_1^2} = \sqrt{0,04^2 + 0,09^2} = 0,10$
н2250	—	—	—	498238,15	2257731,8 5	—	Метод спутниковых геодезических измерений (определений)	$M_t = \sqrt{m_0^2 + m_1^2} = \sqrt{0,04^2 + 0,09^2} = 0,10$
н2260	—	—	—	498244,20	2257734,4 2	—	Метод спутниковых геодезических измерений (определений)	$M_t = \sqrt{m_0^2 + m_1^2} = \sqrt{0,04^2 + 0,09^2} = 0,10$
н2270	—	—	—	498245,12	2257732,2 5	—	Метод спутниковых геодезических измерений (определений)	$M_t = \sqrt{m_0^2 + m_1^2} = \sqrt{0,04^2 + 0,09^2} = 0,10$

КАРТА-ПЛАН ТЕРРИТОРИИ

Описание местоположения зданий, сооружений, объектов незавершенного строительства на земельном участке

							измерений (определений)	
н2280	—	—	—	498258,12	2257737,7 8	—	Метод спутниковых геодезических измерений (определений)	$M_t = \sqrt{m_0^2 + m_1^2} = \sqrt{0,04^2 + 0,09^2} = 0,10$

2. Сведения о характеристиках объекта недвижимости с кадастровым номером 56:04:0501001:1189

№ п/п	Наименование характеристики	Значение характеристики
1	2	3
1	Вид объекта недвижимости	здание
2	Ранее присвоенный государственный учетный номер (инвентарный) здания, сооружения, объекта незавершенного строительства	—
3	Кадастровый номер земельного участка (земельных участков), в границах которого (которых) расположены здание, сооружение, объект незавершенного строительства	56:04:0501001:1188
4	Уникальный учетный номер кадастрового квартала, в границах которого расположены здание, сооружение, объект незавершенного строительства	56:04:0501001
5.	Адрес здания, сооружения, объекта незавершенного строительства	Оренбургская обл., муниципальный район Александровский, с/с Ждановский сельсовет, село Ждановка, улица Советская, дом 26
5.1.	Сведения о местоположении здания, сооружения, объекта незавершенного строительства (при отсутствии адреса) в структурированном в соответствии с федеральной информационной адресной системой виде	—
5.2.	Дополнительные сведения о местоположении	—
6	Иные сведения	—

3. Пояснения к сведениям об объекте недвижимости с кадастровым номером 56:04:0501001:1189 :

1.	
----	--

1. Сведения о характерных точках контура объекта недвижимости с кадастровым номером 56:04:0501001:1192

Система координат МСК-субъект 56

Зона № 2

КАРТА-ПЛАН ТЕРРИТОРИИ

Описание местоположения зданий, сооружений, объектов незавершенного строительства на земельном участке

Обозначение характерных точек контура	Содержатся в Едином государственном реестре недвижимости			Определены в ходе выполнения комплексных кадастровых работ			Метод определения координат	Формулы, примененные для расчета средней квадратической погрешности определения координат характерных точек границ (M _t), с подставленными в такие формулы значениями и итоговые (вычисленные) значения M _t , м
	Координаты, м		Радиус, м	Координаты, м		Радиус, м		
	X	Y	R	X	Y	R		
1	2	3	4	5	6	7	8	9
н5570	—	—	—	499022,93	2257570,3 9	—	Метод спутниковых геодезических измерений (определений)	$M_t = \sqrt{m_0^2 + m_1^2} = \sqrt{0,04^2 + 0,09^2} = 0,10$
н5580	—	—	—	499032,77	2257575,3 1	—	Метод спутниковых геодезических измерений (определений)	$M_t = \sqrt{m_0^2 + m_1^2} = \sqrt{0,04^2 + 0,09^2} = 0,10$
н5590	—	—	—	499028,35	2257584,1 4	—	Метод спутниковых геодезических измерений (определений)	$M_t = \sqrt{m_0^2 + m_1^2} = \sqrt{0,04^2 + 0,09^2} = 0,10$
н5600	—	—	—	499009,83	2257574,8 7	—	Метод спутниковых геодезических измерений (определений)	$M_t = \sqrt{m_0^2 + m_1^2} = \sqrt{0,04^2 + 0,09^2} = 0,10$
н5550	—	—	—	499012,73	2257569,0 9	—	Метод спутниковых геодезических измерений (определений)	$M_t = \sqrt{m_0^2 + m_1^2} = \sqrt{0,04^2 + 0,09^2} = 0,10$
н5560	—	—	—	499021,40	2257573,4 4	—	Метод спутниковых геодезических измерений (определений)	$M_t = \sqrt{m_0^2 + m_1^2} = \sqrt{0,04^2 + 0,09^2} = 0,10$

КАРТА-ПЛАН ТЕРРИТОРИИ

Описание местоположения зданий, сооружений, объектов незавершенного строительства на земельном участке

								измерений (определений)	
н5570	—	—	—	499022,93	2257570,3 9	—	Метод спутниковых геодезических измерений (определений)	$M_t = \sqrt{m_0^2 + m_1^2} = \sqrt{0,04^2 + 0,09^2} = 0,10$	

2. Сведения о характеристиках объекта недвижимости с кадастровым номером 56:04:0501001:1192

№ п/п	Наименование характеристики	Значение характеристики
1	2	3
1	Вид объекта недвижимости	здание
2	Ранее присвоенный государственный учетный номер (инвентарный) здания, сооружения, объекта незавершенного строительства	—
3	Кадастровый номер земельного участка (земельных участков), в границах которого (которых) расположены здание, сооружение, объект незавершенного строительства	56:04:0501001:506
4	Уникальный учетный номер кадастрового квартала, в границах которого расположены здание, сооружение, объект незавершенного строительства	56:04:0501001
5.	Адрес здания, сооружения, объекта незавершенного строительства	—
5.1.	Сведения о местоположении здания, сооружения, объекта незавершенного строительства (при отсутствии адреса) в структурированном в соответствии с федеральной информационной адресной системой виде	Оренбургская область, р-н Александровский, с Ждановка, ул Молодежная, д 26
5.2.	Дополнительные сведения о местоположении	—
6	Иные сведения	—

3. Пояснения к сведениям об объекте недвижимости с кадастровым номером 56:04:0501001:1192 :

1.	
----	--

1. Сведения о характерных точках контура объекта недвижимости с кадастровым номером 56:04:0501001:1193

Система координат МСК-субъект 56

Зона № 2

КАРТА-ПЛАН ТЕРРИТОРИИ

Описание местоположения зданий, сооружений, объектов незавершенного строительства на земельном участке

Обозначение характерных точек контура	Содержатся в Едином государственном реестре недвижимости			Определены в ходе выполнения комплексных кадастровых работ			Метод определения координат	Формулы, примененные для расчета средней квадратической погрешности определения координат характерных точек границ (M _t), с подставленными в такие формулы значениями и итоговые (вычисленные) значения M _t , м
	Координаты, м		Радиус, м	Координаты, м		Радиус, м		
	X	Y	R	X	Y	R		
1	2	3	4	5	6	7	8	9
н5910	—	—	—	498899,73	2257844,7 9	—	Метод спутниковых геодезических измерений (определений)	$M_t = \sqrt{m_0^2 + m_1^2} = \sqrt{0,04^2 + 0,09^2} = 0,10$
н5920	—	—	—	498895,07	2257853,9 1	—	Метод спутниковых геодезических измерений (определений)	$M_t = \sqrt{m_0^2 + m_1^2} = \sqrt{0,04^2 + 0,09^2} = 0,10$
н5930	—	—	—	498877,09	2257844,8 9	—	Метод спутниковых геодезических измерений (определений)	$M_t = \sqrt{m_0^2 + m_1^2} = \sqrt{0,04^2 + 0,09^2} = 0,10$
н5940	—	—	—	498880,37	2257838,3 5	—	Метод спутниковых геодезических измерений (определений)	$M_t = \sqrt{m_0^2 + m_1^2} = \sqrt{0,04^2 + 0,09^2} = 0,10$
н5950	—	—	—	498886,92	2257841,6 3	—	Метод спутниковых геодезических измерений (определений)	$M_t = \sqrt{m_0^2 + m_1^2} = \sqrt{0,04^2 + 0,09^2} = 0,10$
н5960	—	—	—	498888,09	2257839,1 9	—	Метод спутниковых геодезических измерений (определений)	$M_t = \sqrt{m_0^2 + m_1^2} = \sqrt{0,04^2 + 0,09^2} = 0,10$

КАРТА-ПЛАН ТЕРРИТОРИИ

Описание местоположения зданий, сооружений, объектов незавершенного строительства на земельном участке

							измерений (определений)	
н5910	—	—	—	498899,73	2257844,7 9	—	Метод спутниковых геодезических измерений (определений)	$M_t = \sqrt{m_0^2 + m_1^2} = \sqrt{0,04^2 + 0,09^2} = 0,10$

2. Сведения о характеристиках объекта недвижимости с кадастровым номером 56:04:0501001:1193

№ п/п	Наименование характеристики	Значение характеристики
1	2	3
1	Вид объекта недвижимости	здание
2	Ранее присвоенный государственный учетный номер (инвентарный) здания, сооружения, объекта незавершенного строительства	—
3	Кадастровый номер земельного участка (земельных участков), в границах которого (которых) расположены здание, сооружение, объект незавершенного строительства	56:04:0501001:514
4	Уникальный учетный номер кадастрового квартала, в границах которого расположены здание, сооружение, объект незавершенного строительства	56:04:0501001
5.	Адрес здания, сооружения, объекта незавершенного строительства	—
5.1.	Сведения о местоположении здания, сооружения, объекта незавершенного строительства (при отсутствии адреса) в структурированном в соответствии с федеральной информационной адресной системой виде	Оренбургская область, р-н Александровский, с Ждановка, ул Молодежная, д 42
5.2.	Дополнительные сведения о местоположении	—
6	Иные сведения	—

3. Пояснения к сведениям об объекте недвижимости с кадастровым номером 56:04:0501001:1193 :

1.	
----	--

1. Сведения о характерных точках контура объекта недвижимости с кадастровым номером 56:04:0501001:1195

Система координат МСК-субъект 56

Зона № 2

КАРТА-ПЛАН ТЕРРИТОРИИ

Описание местоположения зданий, сооружений, объектов незавершенного строительства на земельном участке

Обозначение характерных точек контура	Содержатся в Едином государственном реестре недвижимости			Определены в ходе выполнения комплексных кадастровых работ			Метод определения координат	Формулы, примененные для расчета средней квадратической погрешности определения координат характерных точек границ (M _t), с подставленными в такие формулы значениями и итоговые (вычисленные) значения M _t , м
	Координаты, м		Радиус, м R	Координаты, м		Радиус, м R		
	X	Y		X	Y			
1	2	3	4	5	6	7	8	9
н13240	—	—	—	499095,89	2257047,6 2	—	Метод спутниковых геодезических измерений (определений)	$M_t = \sqrt{m_0^2 + m_1^2} = \sqrt{0,04^2 + 0,09^2} = 0,10$
н13250	—	—	—	499102,47	2257048,8 1	—	Метод спутниковых геодезических измерений (определений)	$M_t = \sqrt{m_0^2 + m_1^2} = \sqrt{0,04^2 + 0,09^2} = 0,10$
н13260	—	—	—	499101,09	2257056,4 6	—	Метод спутниковых геодезических измерений (определений)	$M_t = \sqrt{m_0^2 + m_1^2} = \sqrt{0,04^2 + 0,09^2} = 0,10$
н13270	—	—	—	499104,08	2257057,0 0	—	Метод спутниковых геодезических измерений (определений)	$M_t = \sqrt{m_0^2 + m_1^2} = \sqrt{0,04^2 + 0,09^2} = 0,10$
н13280	—	—	—	499101,39	2257071,8 9	—	Метод спутниковых геодезических измерений (определений)	$M_t = \sqrt{m_0^2 + m_1^2} = \sqrt{0,04^2 + 0,09^2} = 0,10$
н13290	—	—	—	499091,82	2257070,1 6	—	Метод спутниковых геодезических измерений (определений)	$M_t = \sqrt{m_0^2 + m_1^2} = \sqrt{0,04^2 + 0,09^2} = 0,10$

КАРТА-ПЛАН ТЕРРИТОРИИ

Описание местоположения зданий, сооружений, объектов незавершенного строительства на земельном участке

							измерений (определений)	
н13240	—	—	—	499095,89	2257047,6 2	—	Метод спутниковых геодезических измерений (определений)	$M_t = \sqrt{m_0^2 + m_1^2} = \sqrt{0,04^2 + 0,09^2} = 0,10$

2. Сведения о характеристиках объекта недвижимости с кадастровым номером 56:04:0501001:1195

№ п/п	Наименование характеристики	Значение характеристики
1	2	3
1	Вид объекта недвижимости	здание
2	Ранее присвоенный государственный учетный номер (инвентарный) здания, сооружения, объекта незавершенного строительства	—
3	Кадастровый номер земельного участка (земельных участков), в границах которого (которых) расположены здание, сооружение, объект незавершенного строительства	56:04:0501001:658
4	Уникальный учетный номер кадастрового квартала, в границах которого расположены здание, сооружение, объект незавершенного строительства	56:04:0501001
5.	Адрес здания, сооружения, объекта незавершенного строительства	—
5.1.	Сведения о местоположении здания, сооружения, объекта незавершенного строительства (при отсутствии адреса) в структурированном в соответствии с федеральной информационной адресной системой виде	Оренбургская область, р-н Александровский, с Ждановка, ул Ленина, д 47
5.2.	Дополнительные сведения о местоположении	—
6	Иные сведения	—

3. Пояснения к сведениям об объекте недвижимости с кадастровым номером 56:04:0501001:1195 :

1.	
----	--

1. Сведения о характерных точках контура объекта недвижимости с кадастровым номером 56:04:0501001:1196

Система координат МСК-субъект 56

Зона № 2

КАРТА-ПЛАН ТЕРРИТОРИИ

Описание местоположения зданий, сооружений, объектов незавершенного строительства на земельном участке

Обозначение характерных точек контура	Содержатся в Едином государственном реестре недвижимости			Определены в ходе выполнения комплексных кадастровых работ			Метод определения координат	Формулы, примененные для расчета средней квадратической погрешности определения координат характерных точек границ (M _t), с подставленными в такие формулы значениями и итоговые (вычисленные) значения M _t , м
	Координаты, м		Радиус, м	Координаты, м		Радиус, м		
	X	Y	R	X	Y	R		
1	2	3	4	5	6	7	8	9
н13760	—	—	—	498614,26	2257014,7 3	—	Метод спутниковых геодезических измерений (определений)	$M_t = \sqrt{m_0^2 + m_1^2} = \sqrt{0,04^2 + 0,09^2} = 0,10$
н13770	—	—	—	498614,82	2257018,8 0	—	Метод спутниковых геодезических измерений (определений)	$M_t = \sqrt{m_0^2 + m_1^2} = \sqrt{0,04^2 + 0,09^2} = 0,10$
н13780	—	—	—	498616,57	2257031,5 8	—	Метод спутниковых геодезических измерений (определений)	$M_t = \sqrt{m_0^2 + m_1^2} = \sqrt{0,04^2 + 0,09^2} = 0,10$
н13790	—	—	—	498609,83	2257032,4 6	—	Метод спутниковых геодезических измерений (определений)	$M_t = \sqrt{m_0^2 + m_1^2} = \sqrt{0,04^2 + 0,09^2} = 0,10$
н13800	—	—	—	498609,00	2257026,0 2	—	Метод спутниковых геодезических измерений (определений)	$M_t = \sqrt{m_0^2 + m_1^2} = \sqrt{0,04^2 + 0,09^2} = 0,10$
н13810	—	—	—	498606,22	2257026,4 0	—	Метод спутниковых геодезических измерений (определений)	$M_t = \sqrt{m_0^2 + m_1^2} = \sqrt{0,04^2 + 0,09^2} = 0,10$

КАРТА-ПЛАН ТЕРРИТОРИИ

Описание местоположения зданий, сооружений, объектов незавершенного строительства на земельном участке

							измерений (определений)	
н13820	—	—	—	498604,79	2257016,0 3	—	Метод спутниковых геодезических измерений (определений)	$M_t = \sqrt{m_0^2 + m_1^2} = \sqrt{0,04^2 + 0,09^2} = 0,10$
н13760	—	—	—	498614,26	2257014,7 3	—	Метод спутниковых геодезических измерений (определений)	$M_t = \sqrt{m_0^2 + m_1^2} = \sqrt{0,04^2 + 0,09^2} = 0,10$

2. Сведения о характеристиках объекта недвижимости с кадастровым номером 56:04:0501001:1196

№ п/п	Наименование характеристики	Значение характеристики
1	2	3
1	Вид объекта недвижимости	здание
2	Ранее присвоенный государственный учетный номер (инвентарный) здания, сооружения, объекта незавершенного строительства	—
3	Кадастровый номер земельного участка (земельных участков), в границах которого (которых) расположены здание, сооружение, объект незавершенного строительства	56:04:0501001:702
4	Уникальный учетный номер кадастрового квартала, в границах которого расположены здание, сооружение, объект незавершенного строительства	56:04:0501001
5.	Адрес здания, сооружения, объекта незавершенного строительства	—
5.1.	Сведения о местоположении здания, сооружения, объекта незавершенного строительства (при отсутствии адреса) в структурированном в соответствии с федеральной информационной адресной системой виде	Оренбургская область, р-н Александровский, с Ждановка, ул Ленина, д 26
5.2.	Дополнительные сведения о местоположении	—
6	Иные сведения	—

3. Пояснения к сведениям об объекте недвижимости с кадастровым номером 56:04:0501001:1196 :

1.	
----	--

1. Сведения о характерных точках контура объекта недвижимости с кадастровым номером 56:04:0501001:1197

КАРТА-ПЛАН ТЕРРИТОРИИ

Описание местоположения зданий, сооружений, объектов незавершенного строительства на земельном участке

Система координат МСК-субъект 56							Зона № 2	
Обозначение характерных точек контура	Содержатся в Едином государственном реестре недвижимости			Определены в ходе выполнения комплексных кадастровых работ			Метод определения координат	Формулы, примененные для расчета средней квадратической погрешности определения координат характерных точек границ (M _t), с подставленными в такие формулы значениями и итоговые (вычисленные) значения M _t , м
	Координаты, м		Радиус, м	Координаты, м		Радиус, м		
	X	Y	R	X	Y	R		
1	2	3	4	5	6	7	8	9
н13200	—	—	—	499163,47	2257059,6 7	—	Метод спутниковых геодезических измерений (определений)	$M_t = \sqrt{m_0^2 + m_1^2} = \sqrt{0,04^2 + 0,09^2} = 0,10$
н13210	—	—	—	499170,01	2257060,9 4	—	Метод спутниковых геодезических измерений (определений)	$M_t = \sqrt{m_0^2 + m_1^2} = \sqrt{0,04^2 + 0,09^2} = 0,10$
н13220	—	—	—	499165,93	2257082,0 5	—	Метод спутниковых геодезических измерений (определений)	$M_t = \sqrt{m_0^2 + m_1^2} = \sqrt{0,04^2 + 0,09^2} = 0,10$
н13230	—	—	—	499159,39	2257080,7 9	—	Метод спутниковых геодезических измерений (определений)	$M_t = \sqrt{m_0^2 + m_1^2} = \sqrt{0,04^2 + 0,09^2} = 0,10$
н13200	—	—	—	499163,47	2257059,6 7	—	Метод спутниковых геодезических измерений (определений)	$M_t = \sqrt{m_0^2 + m_1^2} = \sqrt{0,04^2 + 0,09^2} = 0,10$

КАРТА-ПЛАН ТЕРРИТОРИИ

Описание местоположения зданий, сооружений, объектов незавершенного строительства на земельном участке

2. Сведения о характеристиках объекта недвижимости с кадастровым номером 56:04:0501001:1197		
№ п/п	Наименование характеристики	Значение характеристики
1	2	3
1	Вид объекта недвижимости	здание
2	Ранее присвоенный государственный учетный номер (инвентарный) здания, сооружения, объекта незавершенного строительства	—
3	Кадастровый номер земельного участка (земельных участков), в границах которого (которых) расположены здание, сооружение, объект незавершенного строительства	56:04:0501001:649
4	Уникальный учетный номер кадастрового квартала, в границах которого расположены здание, сооружение, объект незавершенного строительства	56:04:0501001
5.	Адрес здания, сооружения, объекта незавершенного строительства	—
5.1.	Сведения о местоположении здания, сооружения, объекта незавершенного строительства (при отсутствии адреса) в структурированном в соответствии с федеральной информационной адресной системой виде	Оренбургская область, р-н Александровский, с Ждановка, ул Ленина, д 51
5.2.	Дополнительные сведения о местоположении	—
6	Иные сведения	—

3. Пояснения к сведениям об объекте недвижимости с кадастровым номером 56:04:0501001:1197 :

1.	
----	--

1. Сведения о характерных точках контура объекта недвижимости с кадастровым номером 56:04:0501001:1217

Система координат МСК-субъект 56							Зона № 2	
Обозначение характерных точек контура	Содержатся в Едином государственном реестре недвижимости			Определены в ходе выполнения комплексных кадастровых работ			Метод определения координат	Формулы, примененные для расчета средней квадратической погрешности определения координат характерных точек границ (M _t), с подставленными в такие формулы значениями и итоговые (вычисленные) значения M _t , м
	Координаты, м		Радиус, м	Координаты, м		Радиус, м		
	X	Y	R	X	Y	R		
1	2	3	4	5	6	7	8	9
н12390	—	—	—	499383,47	2257012,6 9	—	Метод спутниковых геодезических	$M_t = \sqrt{m_0^2 + m_1^2} = \sqrt{0,04^2 + 0,09^2} = 0,10$

КАРТА-ПЛАН ТЕРРИТОРИИ

Описание местоположения зданий, сооружений, объектов незавершенного строительства на земельном участке

							измерений (определений)	
н12400	—	—	—	499393,37	2257014,2 0	—	Метод спутниковых геодезических измерений (определений)	$M_t = \sqrt{m_0^2 + m_1^2} = \sqrt{0,04^2 + 0,09^2} = 0,10$
н12410	—	—	—	499390,74	2257031,4 1	—	Метод спутниковых геодезических измерений (определений)	$M_t = \sqrt{m_0^2 + m_1^2} = \sqrt{0,04^2 + 0,09^2} = 0,10$
н12420	—	—	—	499385,07	2257030,5 5	—	Метод спутниковых геодезических измерений (определений)	$M_t = \sqrt{m_0^2 + m_1^2} = \sqrt{0,04^2 + 0,09^2} = 0,10$
н12430	—	—	—	499386,07	2257023,9 9	—	Метод спутниковых геодезических измерений (определений)	$M_t = \sqrt{m_0^2 + m_1^2} = \sqrt{0,04^2 + 0,09^2} = 0,10$
н12440	—	—	—	499382,91	2257023,5 1	—	Метод спутниковых геодезических измерений (определений)	$M_t = \sqrt{m_0^2 + m_1^2} = \sqrt{0,04^2 + 0,09^2} = 0,10$
н12450	—	—	—	499383,59	2257019,0 7	—	Метод спутниковых геодезических измерений (определений)	$M_t = \sqrt{m_0^2 + m_1^2} = \sqrt{0,04^2 + 0,09^2} = 0,10$
н12460	—	—	—	499382,52	2257018,9 1	—	Метод спутниковых геодезических измерений (определений)	$M_t = \sqrt{m_0^2 + m_1^2} = \sqrt{0,04^2 + 0,09^2} = 0,10$

КАРТА-ПЛАН ТЕРРИТОРИИ

Описание местоположения зданий, сооружений, объектов незавершенного строительства на земельном участке

							измерений (определений)	
н12390	—	—	—	499383,47	2257012,6 9	—	Метод спутниковых геодезических измерений (определений)	$M_t = \sqrt{m_0^2 + m_1^2} = \sqrt{0,04^2 + 0,09^2} = 0,10$

2. Сведения о характеристиках объекта недвижимости с кадастровым номером 56:04:0501001:1217

№ п/п	Наименование характеристики	Значение характеристики
1	2	3
1	Вид объекта недвижимости	здание
2	Ранее присвоенный государственный учетный номер (инвентарный) здания, сооружения, объекта незавершенного строительства	—
3	Кадастровый номер земельного участка (земельных участков), в границах которого (которых) расположены здание, сооружение, объект незавершенного строительства	56:04:0501001:681
4	Уникальный учетный номер кадастрового квартала, в границах которого расположены здание, сооружение, объект незавершенного строительства	56:04:0501001
5.	Адрес здания, сооружения, объекта незавершенного строительства	—
5.1.	Сведения о местоположении здания, сооружения, объекта незавершенного строительства (при отсутствии адреса) в структурированном в соответствии с федеральной информационной адресной системой виде	Оренбургская область, р-н Александровский, с Ждановка, ул Ленина, д 76
5.2.	Дополнительные сведения о местоположении	—
6	Иные сведения	—

3. Пояснения к сведениям об объекте недвижимости с кадастровым номером 56:04:0501001:1217 :

1.	
----	--

1. Сведения о характерных точках контура объекта недвижимости с кадастровым номером 56:04:0501001:1228

Система координат МСК-субъект 56

Зона № 2

КАРТА-ПЛАН ТЕРРИТОРИИ

Описание местоположения зданий, сооружений, объектов незавершенного строительства на земельном участке

Обозначение характерных точек контура	Содержатся в Едином государственном реестре недвижимости			Определены в ходе выполнения комплексных кадастровых работ			Метод определения координат	Формулы, примененные для расчета средней квадратической погрешности определения координат характерных точек границ (M _t), с подставленными в такие формулы значениями и итоговые (вычисленные) значения M _t , м
	Координаты, м		Радиус, м	Координаты, м		Радиус, м		
	X	Y	R	X	Y	R		
1	2	3	4	5	6	7	8	9
н14090	—	—	—	498939,01	2256967,2 1	—	Метод спутниковых геодезических измерений (определений)	$M_t = \sqrt{m_0^2 + m_1^2} = \sqrt{0,04^2 + 0,09^2} = 0,10$
н14100	—	—	—	498939,45	2256974,2 6	—	Метод спутниковых геодезических измерений (определений)	$M_t = \sqrt{m_0^2 + m_1^2} = \sqrt{0,04^2 + 0,09^2} = 0,10$
н14110	—	—	—	498940,33	2256988,6 1	—	Метод спутниковых геодезических измерений (определений)	$M_t = \sqrt{m_0^2 + m_1^2} = \sqrt{0,04^2 + 0,09^2} = 0,10$
н14120	—	—	—	498933,91	2256989,0 1	—	Метод спутниковых геодезических измерений (определений)	$M_t = \sqrt{m_0^2 + m_1^2} = \sqrt{0,04^2 + 0,09^2} = 0,10$
н14130	—	—	—	498933,51	2256982,3 5	—	Метод спутниковых геодезических измерений (определений)	$M_t = \sqrt{m_0^2 + m_1^2} = \sqrt{0,04^2 + 0,09^2} = 0,10$
н14140	—	—	—	498931,22	2256982,4 9	—	Метод спутниковых геодезических измерений (определений)	$M_t = \sqrt{m_0^2 + m_1^2} = \sqrt{0,04^2 + 0,09^2} = 0,10$

КАРТА-ПЛАН ТЕРРИТОРИИ

Описание местоположения зданий, сооружений, объектов незавершенного строительства на земельном участке

							измерений (определений)	
н14150	—	—	—	498930,62	2256972,8 8	—	Метод спутниковых геодезических измерений (определений)	$M_t = \sqrt{m_0^2 + m_1^2} = \sqrt{0,04^2 + 0,09^2} = 0,10$
н14160	—	—	—	498929,90	2256972,9 2	—	Метод спутниковых геодезических измерений (определений)	$M_t = \sqrt{m_0^2 + m_1^2} = \sqrt{0,04^2 + 0,09^2} = 0,10$
н14170	—	—	—	498929,58	2256967,7 9	—	Метод спутниковых геодезических измерений (определений)	$M_t = \sqrt{m_0^2 + m_1^2} = \sqrt{0,04^2 + 0,09^2} = 0,10$
н14090	—	—	—	498939,01	2256967,2 1	—	Метод спутниковых геодезических измерений (определений)	$M_t = \sqrt{m_0^2 + m_1^2} = \sqrt{0,04^2 + 0,09^2} = 0,10$

2. Сведения о характеристиках объекта недвижимости с кадастровым номером 56:04:0501001:1228

№ п/п	Наименование характеристики	Значение характеристики
1	2	3
1	Вид объекта недвижимости	здание
2	Ранее присвоенный государственный учетный номер (инвентарный) здания, сооружения, объекта незавершенного строительства	—
3	Кадастровый номер земельного участка (земельных участков), в границах которого (которых) расположены здание, сооружение, объект незавершенного строительства	56:04:0501001:698
4	Уникальный учетный номер кадастрового квартала, в границах которого расположены здание, сооружение, объект незавершенного строительства	56:04:0501001
5.	Адрес здания, сооружения, объекта незавершенного строительства	—

КАРТА-ПЛАН ТЕРРИТОРИИ

Описание местоположения зданий, сооружений, объектов незавершенного строительства на земельном участке

1	2	3
5.1.	Сведения о местоположении здания, сооружения, объекта незавершенного строительства (при отсутствии адреса) в структурированном в соответствии с федеральной информационной адресной системой виде	Оренбургская область, р-н Александровский, с Ждановка, ул Ленина, д 48
5.2.	Дополнительные сведения о местоположении	—
6	Иные сведения	—

3. Пояснения к сведениям об объекте недвижимости с кадастровым номером 56:04:0501001:1228 :

1.

1. Сведения о характерных точках контура объекта недвижимости с кадастровым номером 56:04:0501001:1230

Система координат МСК-субъект 56							Зона № 2	
Обозначение характерных точек контура	Содержатся в Едином государственном реестре недвижимости			Определены в ходе выполнения комплексных кадастровых работ			Метод определения координат	Формулы, примененные для расчета средней квадратической погрешности определения координат характерных точек границ (M _t), с подставленными в такие формулы значениями и итоговые (вычисленные) значения M _t , м
	Координаты, м		Радиус, м	Координаты, м		Радиус, м		
	X	Y	R	X	Y	R		
1	2	3	4	5	6	7	8	9
н3930	—	—	—	498767,79	2257280,4 0	—	Метод спутниковых геодезических измерений (определений)	$M_t = \sqrt{m_0^2 + m_1^2} = \sqrt{0,04^2 + 0,09^2} = 0,10$
н3940	—	—	—	498786,42	2257287,7 6	—	Метод спутниковых геодезических измерений (определений)	$M_t = \sqrt{m_0^2 + m_1^2} = \sqrt{0,04^2 + 0,09^2} = 0,10$
н3950	—	—	—	498782,72	2257297,1 3	—	Метод спутниковых геодезических измерений (определений)	$M_t = \sqrt{m_0^2 + m_1^2} = \sqrt{0,04^2 + 0,09^2} = 0,10$

КАРТА-ПЛАН ТЕРРИТОРИИ

Описание местоположения зданий, сооружений, объектов незавершенного строительства на земельном участке

н3960	—	—	—	498765,73	2257290,4 1	—	Метод спутниковых геодезических измерений (определений)	$M_t = \sqrt{m_0^2 + m_1^2} = \sqrt{0,04^2 + 0,09^2} = 0,10$
н3970	—	—	—	498766,95	2257287,3 3	—	Метод спутниковых геодезических измерений (определений)	$M_t = \sqrt{m_0^2 + m_1^2} = \sqrt{0,04^2 + 0,09^2} = 0,10$
н3980	—	—	—	498765,31	2257286,6 8	—	Метод спутниковых геодезических измерений (определений)	$M_t = \sqrt{m_0^2 + m_1^2} = \sqrt{0,04^2 + 0,09^2} = 0,10$
н3930	—	—	—	498767,79	2257280,4 0	—	Метод спутниковых геодезических измерений (определений)	$M_t = \sqrt{m_0^2 + m_1^2} = \sqrt{0,04^2 + 0,09^2} = 0,10$

2. Сведения о характеристиках объекта недвижимости с кадастровым номером 56:04:0501001:1230

№ п/п	Наименование характеристики	Значение характеристики
1	2	3
1	Вид объекта недвижимости	здание
2	Ранее присвоенный государственный учетный номер (инвентарный) здания, сооружения, объекта незавершенного строительства	—
3	Кадастровый номер земельного участка (земельных участков), в границах которого (которых) расположены здание, сооружение, объект незавершенного строительства	56:04:0501001:108
4	Уникальный учетный номер кадастрового квартала, в границах которого расположены здание, сооружение, объект незавершенного строительства	56:04:0501001
5.	Адрес здания, сооружения, объекта незавершенного строительства	—
5.1.	Сведения о местоположении здания, сооружения, объекта незавершенного строительства (при отсутствии адреса) в	Оренбургская область, р-н Александровский, с Ждановка, ул Комсомольская, д 3

КАРТА-ПЛАН ТЕРРИТОРИИ

Описание местоположения зданий, сооружений, объектов незавершенного строительства на земельном участке

1	2	3
	структурированном в соответствии с федеральной информационной адресной системой в виде	
5.2.	Дополнительные сведения о местоположении	—
6	Иные сведения	—

3. Пояснения к сведениям об объекте недвижимости с кадастровым номером 56:04:0501001:1230 :

1.	
----	--

1. Сведения о характерных точках контура объекта недвижимости с кадастровым номером 56:04:0501001:1233

Система координат МСК-субъект 56							Зона № 2	
Обозначение характерных точек контура	Содержатся в Едином государственном реестре недвижимости			Определены в ходе выполнения комплексных кадастровых работ			Метод определения координат	Формулы, примененные для расчета средней квадратической погрешности определения координат характерных точек границ (M _t), с подставленными в такие формулы значениями и итоговые (вычисленные) значения M _t , м
	Координаты, м		Радиус, м	Координаты, м		Радиус, м		
	X	Y	R	X	Y	R		
1	2	3	4	5	6	7	8	9
н1389О	—	—	—	498643,80	2257006,0 6	—	Метод спутниковых геодезических измерений (определений)	$M_t = \sqrt{m_0^2 + m_1^2} = \sqrt{0,04^2 + 0,09^2} = 0,10$
н1390О	—	—	—	498645,45	2257018,3 7	—	Метод спутниковых геодезических измерений (определений)	$M_t = \sqrt{m_0^2 + m_1^2} = \sqrt{0,04^2 + 0,09^2} = 0,10$
н1391О	—	—	—	498643,09	2257018,6 9	—	Метод спутниковых геодезических измерений (определений)	$M_t = \sqrt{m_0^2 + m_1^2} = \sqrt{0,04^2 + 0,09^2} = 0,10$
н1392О	—	—	—	498644,41	2257028,4 8	—	Метод спутниковых	$M_t = \sqrt{m_0^2 + m_1^2} = \sqrt{0,04^2 + 0,09^2} = 0,10$

КАРТА-ПЛАН ТЕРРИТОРИИ

Описание местоположения зданий, сооружений, объектов незавершенного строительства на земельном участке

							геодезических измерений (определений)	
н13930	—	—	—	498636,44	2257029,5 5	—	Метод спутниковых геодезических измерений (определений)	$M_t = \sqrt{m_0^2 + m_1^2} = \sqrt{0,04^2 + 0,09^2} = 0,10$
н13940	—	—	—	498633,46	2257007,4 5	—	Метод спутниковых геодезических измерений (определений)	$M_t = \sqrt{m_0^2 + m_1^2} = \sqrt{0,04^2 + 0,09^2} = 0,10$
н13890	—	—	—	498643,80	2257006,0 6	—	Метод спутниковых геодезических измерений (определений)	$M_t = \sqrt{m_0^2 + m_1^2} = \sqrt{0,04^2 + 0,09^2} = 0,10$

2. Сведения о характеристиках объекта недвижимости с кадастровым номером 56:04:0501001:1233

№ п/п	Наименование характеристики	Значение характеристики
1	2	3
1	Вид объекта недвижимости	здание
2	Ранее присвоенный государственный учетный номер (инвентарный) здания, сооружения, объекта незавершенного строительства	—
3	Кадастровый номер земельного участка (земельных участков), в границах которого (которых) расположены здание, сооружение, объект незавершенного строительства	56:04:0501001:665
4	Уникальный учетный номер кадастрового квартала, в границах которого расположены здание, сооружение, объект незавершенного строительства	56:04:0501001
5.	Адрес здания, сооружения, объекта незавершенного строительства	—
5.1.	Сведения о местоположении здания, сооружения, объекта незавершенного строительства (при отсутствии адреса) в структурированном в соответствии с федеральной информационной адресной системой виде	Оренбургская область, р-н Александровский, с Ждановка, ул Ленина, д 28
5.2.	Дополнительные сведения о местоположении	—

КАРТА-ПЛАН ТЕРРИТОРИИ

Описание местоположения зданий, сооружений, объектов незавершенного строительства на земельном участке

1	2	3
6	Иные сведения	—

3. Пояснения к сведениям об объекте недвижимости с кадастровым номером 56:04:0501001:1233 :

1.

1. Сведения о характерных точках контура объекта недвижимости с кадастровым номером 56:04:0501001:1238

Система координат МСК-субъект 56							Зона № 2	
Обозначение характерных точек контура	Содержатся в Едином государственном реестре недвижимости			Определены в ходе выполнения комплексных кадастровых работ			Метод определения координат	Формулы, примененные для расчета средней квадратической погрешности определения координат характерных точек границ (M_t), с подставленными в такие формулы значениями и итоговые (вычисленные) значения M_t , м
	Координаты, м		Радиус, м	Координаты, м		Радиус, м		
	X	Y	R	X	Y	R		
1	2	3	4	5	6	7	8	9
н5020	—	—	—	498844,29	2257305,7 9	—	Метод спутниковых геодезических измерений (определений)	$M_t = \sqrt{m_0^2 + m_1^2} = \sqrt{0,04^2 + 0,09^2} = 0,10$
н5030	—	—	—	498864,23	2257313,9 9	—	Метод спутниковых геодезических измерений (определений)	$M_t = \sqrt{m_0^2 + m_1^2} = \sqrt{0,04^2 + 0,09^2} = 0,10$
н5040	—	—	—	498861,53	2257320,5 7	—	Метод спутниковых геодезических измерений (определений)	$M_t = \sqrt{m_0^2 + m_1^2} = \sqrt{0,04^2 + 0,09^2} = 0,10$
н5050	—	—	—	498853,70	2257317,3 5	—	Метод спутниковых геодезических измерений (определений)	$M_t = \sqrt{m_0^2 + m_1^2} = \sqrt{0,04^2 + 0,09^2} = 0,10$

КАРТА-ПЛАН ТЕРРИТОРИИ

Описание местоположения зданий, сооружений, объектов незавершенного строительства на земельном участке

н506О	—	—	—	498841,59	2257312,3 7	—	Метод спутниковых геодезических измерений (определений)	$M_t = \sqrt{m_0^2 + m_1^2} = \sqrt{0,04^2 + 0,09^2} = 0,10$
н502О	—	—	—	498844,29	2257305,7 9	—	Метод спутниковых геодезических измерений (определений)	$M_t = \sqrt{m_0^2 + m_1^2} = \sqrt{0,04^2 + 0,09^2} = 0,10$

2. Сведения о характеристиках объекта недвижимости с кадастровым номером 56:04:0501001:1238

№ п/п	Наименование характеристики	Значение характеристики
1	2	3
1	Вид объекта недвижимости	здание
2	Ранее присвоенный государственный учетный номер (инвентарный) здания, сооружения, объекта незавершенного строительства	—
3	Кадастровый номер земельного участка (земельных участков), в границах которого (которых) расположены здание, сооружение, объект незавершенного строительства	56:04:0501001:493
4	Уникальный учетный номер кадастрового квартала, в границах которого расположены здание, сооружение, объект незавершенного строительства	56:04:0501001
5.	Адрес здания, сооружения, объекта незавершенного строительства	—
5.1.	Сведения о местоположении здания, сооружения, объекта незавершенного строительства (при отсутствии адреса) в структурированном в соответствии с федеральной информационной адресной системой виде	Оренбургская область, р-н Александровский, с Ждановка, ул Комсомольская, д 6
5.2.	Дополнительные сведения о местоположении	—
6	Иные сведения	—

3. Пояснения к сведениям об объекте недвижимости с кадастровым номером 56:04:0501001:1238 :

1.	
----	--

1. Сведения о характерных точках контура объекта недвижимости с кадастровым номером 56:04:0501001:1245

Система координат МСК-субъект 56

Зона № 2

КАРТА-ПЛАН ТЕРРИТОРИИ

Описание местоположения зданий, сооружений, объектов незавершенного строительства на земельном участке

Обозначение характерных точек контура	Содержатся в Едином государственном реестре недвижимости			Определены в ходе выполнения комплексных кадастровых работ			Метод определения координат	Формулы, примененные для расчета средней квадратической погрешности определения координат характерных точек границ (M _t), с подставленными в такие формулы значениями и итоговые (вычисленные) значения M _t , м
	Координаты, м		Радиус, м	Координаты, м		Радиус, м		
	X	Y	R	X	Y	R		
1	2	3	4	5	6	7	8	9
н2150	—	—	—	498221,70	2257770,4 9	—	Метод спутниковых геодезических измерений (определений)	$M_t = \sqrt{m_0^2 + m_1^2} = \sqrt{0,04^2 + 0,09^2} = 0,10$
н2160	—	—	—	498229,41	2257773,8 7	—	Метод спутниковых геодезических измерений (определений)	$M_t = \sqrt{m_0^2 + m_1^2} = \sqrt{0,04^2 + 0,09^2} = 0,10$
н2170	—	—	—	498230,39	2257771,6 3	—	Метод спутниковых геодезических измерений (определений)	$M_t = \sqrt{m_0^2 + m_1^2} = \sqrt{0,04^2 + 0,09^2} = 0,10$
н2180	—	—	—	498238,83	2257775,3 3	—	Метод спутниковых геодезических измерений (определений)	$M_t = \sqrt{m_0^2 + m_1^2} = \sqrt{0,04^2 + 0,09^2} = 0,10$
н2190	—	—	—	498237,78	2257777,7 1	—	Метод спутниковых геодезических измерений (определений)	$M_t = \sqrt{m_0^2 + m_1^2} = \sqrt{0,04^2 + 0,09^2} = 0,10$
н2200	—	—	—	498240,70	2257778,9 9	—	Метод спутниковых геодезических измерений (определений)	$M_t = \sqrt{m_0^2 + m_1^2} = \sqrt{0,04^2 + 0,09^2} = 0,10$

КАРТА-ПЛАН ТЕРРИТОРИИ

Описание местоположения зданий, сооружений, объектов незавершенного строительства на земельном участке

							измерений (определений)	
н221О	—	—	—	498236,78	2257787,9 5	—	Метод спутниковых геодезических измерений (определений)	$M_t = \sqrt{m_0^2 + m_1^2} = \sqrt{0,04^2 + 0,09^2} = 0,10$
н222О	—	—	—	498230,92	2257785,3 8	—	Метод спутниковых геодезических измерений (определений)	$M_t = \sqrt{m_0^2 + m_1^2} = \sqrt{0,04^2 + 0,09^2} = 0,10$
н223О	—	—	—	498231,86	2257783,2 3	—	Метод спутниковых геодезических измерений (определений)	$M_t = \sqrt{m_0^2 + m_1^2} = \sqrt{0,04^2 + 0,09^2} = 0,10$
н224О	—	—	—	498218,65	2257777,4 4	—	Метод спутниковых геодезических измерений (определений)	$M_t = \sqrt{m_0^2 + m_1^2} = \sqrt{0,04^2 + 0,09^2} = 0,10$
н215О	—	—	—	498221,70	2257770,4 9	—	Метод спутниковых геодезических измерений (определений)	$M_t = \sqrt{m_0^2 + m_1^2} = \sqrt{0,04^2 + 0,09^2} = 0,10$

2. Сведения о характеристиках объекта недвижимости с кадастровым номером 56:04:0501001:1245

№ п/п	Наименование характеристики	Значение характеристики
1	2	3
1	Вид объекта недвижимости	здание
2	Ранее присвоенный государственный учетный номер (инвентарный) здания, сооружения, объекта незавершенного строительства	—

КАРТА-ПЛАН ТЕРРИТОРИИ

Описание местоположения зданий, сооружений, объектов незавершенного строительства на земельном участке

1	2	3
3	Кадастровый номер земельного участка (земельных участков), в границах которого (которых) расположены здание, сооружение, объект незавершенного строительства	56:04:0501001:596
4	Уникальный учетный номер кадастрового квартала, в границах которого расположены здание, сооружение, объект незавершенного строительства	56:04:0501001
5.	Адрес здания, сооружения, объекта незавершенного строительства	—
5.1.	Сведения о местоположении здания, сооружения, объекта незавершенного строительства (при отсутствии адреса) в структурированном в соответствии с федеральной информационной адресной системой виде	Оренбургская область, р-н Александровский, с Ждановка, ул Советская, д 28
5.2.	Дополнительные сведения о местоположении	—
6	Иные сведения	—

3. Пояснения к сведениям об объекте недвижимости с кадастровым номером 56:04:0501001:1245 :

1.	
----	--

1. Сведения о характерных точках контура объекта недвижимости с кадастровым номером 56:04:0501001:1246

Система координат МСК-субъект 56							Зона № 2	
Обозначение характерных точек контура	Содержатся в Едином государственном реестре недвижимости			Определены в ходе выполнения комплексных кадастровых работ			Метод определения координат	Формулы, примененные для расчета средней квадратической погрешности определения координат характерных точек границ (M _t), с подставленными в такие формулы значениями и итоговые (вычисленные) значения M _t , м
	Координаты, м		Радиус, м	Координаты, м		Радиус, м		
	X	Y	R	X	Y	R		
1	2	3	4	5	6	7	8	9
н8200	—	—	—	498961,18	2257538,0 8	—	Метод спутниковых геодезических измерений (определений)	$M_t = \sqrt{m_0^2 + m_1^2} = \sqrt{0,04^2 + 0,09^2} = 0,10$
н8210	—	—	—	498959,83	2257541,0 1	—	Метод спутниковых геодезических	$M_t = \sqrt{m_0^2 + m_1^2} = \sqrt{0,04^2 + 0,09^2} = 0,10$

КАРТА-ПЛАН ТЕРРИТОРИИ

Описание местоположения зданий, сооружений, объектов незавершенного строительства на земельном участке

							измерений (определений)	
н8220	—	—	—	498967,45	2257544,5 2	—	Метод спутниковых геодезических измерений (определений)	$M_t = \sqrt{m_0^2 + m_1^2} = \sqrt{0,04^2 + 0,09^2} = 0,10$
н8230	—	—	—	498964,19	2257551,6 1	—	Метод спутниковых геодезических измерений (определений)	$M_t = \sqrt{m_0^2 + m_1^2} = \sqrt{0,04^2 + 0,09^2} = 0,10$
н8240	—	—	—	498943,23	2257541,9 6	—	Метод спутниковых геодезических измерений (определений)	$M_t = \sqrt{m_0^2 + m_1^2} = \sqrt{0,04^2 + 0,09^2} = 0,10$
н8250	—	—	—	498946,87	2257534,0 6	—	Метод спутниковых геодезических измерений (определений)	$M_t = \sqrt{m_0^2 + m_1^2} = \sqrt{0,04^2 + 0,09^2} = 0,10$
н8260	—	—	—	498947,15	2257534,1 8	—	Метод спутниковых геодезических измерений (определений)	$M_t = \sqrt{m_0^2 + m_1^2} = \sqrt{0,04^2 + 0,09^2} = 0,10$
н8270	—	—	—	498948,12	2257532,0 7	—	Метод спутниковых геодезических измерений (определений)	$M_t = \sqrt{m_0^2 + m_1^2} = \sqrt{0,04^2 + 0,09^2} = 0,10$
н8200	—	—	—	498961,18	2257538,0 8	—	Метод спутниковых геодезических измерений (определений)	$M_t = \sqrt{m_0^2 + m_1^2} = \sqrt{0,04^2 + 0,09^2} = 0,10$

КАРТА-ПЛАН ТЕРРИТОРИИ

Описание местоположения зданий, сооружений, объектов незавершенного строительства на земельном участке

н268О	—	—	—	498405,52	2257364,2 8	—	Метод спутниковых геодезических измерений (определений)	$M_t = \sqrt{m_0^2 + m_1^2} = \sqrt{0,04^2 + 0,09^2} = 0,10$
н269О	—	—	—	498418,33	2257369,6 8	—	Метод спутниковых геодезических измерений (определений)	$M_t = \sqrt{m_0^2 + m_1^2} = \sqrt{0,04^2 + 0,09^2} = 0,10$
н270О	—	—	—	498414,06	2257379,8 2	—	Метод спутниковых геодезических измерений (определений)	$M_t = \sqrt{m_0^2 + m_1^2} = \sqrt{0,04^2 + 0,09^2} = 0,10$
н271О	—	—	—	498394,73	2257371,6 6	—	Метод спутниковых геодезических измерений (определений)	$M_t = \sqrt{m_0^2 + m_1^2} = \sqrt{0,04^2 + 0,09^2} = 0,10$
н272О	—	—	—	498397,63	2257364,7 8	—	Метод спутниковых геодезических измерений (определений)	$M_t = \sqrt{m_0^2 + m_1^2} = \sqrt{0,04^2 + 0,09^2} = 0,10$
н273О	—	—	—	498404,15	2257367,5 3	—	Метод спутниковых геодезических измерений (определений)	$M_t = \sqrt{m_0^2 + m_1^2} = \sqrt{0,04^2 + 0,09^2} = 0,10$
н268О	—	—	—	498405,52	2257364,2 8	—	Метод спутниковых геодезических измерений (определений)	$M_t = \sqrt{m_0^2 + m_1^2} = \sqrt{0,04^2 + 0,09^2} = 0,10$

КАРТА-ПЛАН ТЕРРИТОРИИ

Описание местоположения зданий, сооружений, объектов незавершенного строительства на земельном участке

2. Сведения о характеристиках объекта недвижимости с кадастровым номером 56:04:0501001:1252								
№ п/п	Наименование характеристики				Значение характеристики			
1	2				3			
1	Вид объекта недвижимости				здание			
2	Ранее присвоенный государственный учетный номер (инвентарный) здания, сооружения, объекта незавершенного строительства				—			
3	Кадастровый номер земельного участка (земельных участков), в границах которого (которых) расположены здание, сооружение, объект незавершенного строительства				56:04:0501001:585			
4	Уникальный учетный номер кадастрового квартала, в границах которого расположены здание, сооружение, объект незавершенного строительства				56:04:0501001			
5.	Адрес здания, сооружения, объекта незавершенного строительства				—			
5.1.	Сведения о местоположении здания, сооружения, объекта незавершенного строительства (при отсутствии адреса) в структурированном в соответствии с федеральной информационной адресной системой виде				Оренбургская область, р-н Александровский, с Ждановка, ул Советская, д 6			
5.2.	Дополнительные сведения о местоположении				—			
6	Иные сведения				—			
3. Пояснения к сведениям об объекте недвижимости с кадастровым номером 56:04:0501001:1252 :								
1.								
1. Сведения о характерных точках контура объекта недвижимости с кадастровым номером 56:04:0501001:1256								
Система координат МСК-субъект 56						Зона № 2		
Обозначение характерных точек контура	Содержатся в Едином государственном реестре недвижимости			Определены в ходе выполнения комплексных кадастровых работ			Метод определения координат	Формулы, примененные для расчета средней квадратической погрешности определения координат характерных точек границ (M _t), с подставленными в такие формулы значениями и итоговые (вычисленные) значения M _t , м
	Координаты, м		Радиус, м	Координаты, м		Радиус, м		
	X	Y	R	X	Y	R		
1	2	3	4	5	6	7	8	9
н5450	—	—	—	499062,38	2257521,38	—	Метод спутниковых геодезических	$M_t = \sqrt{m_0^2 + m_1^2} = \sqrt{0,04^2 + 0,09^2} = 0,10$

КАРТА-ПЛАН ТЕРРИТОРИИ

Описание местоположения зданий, сооружений, объектов незавершенного строительства на земельном участке

							измерений (определений)	
н5460	—	—	—	499057,12	2257531,7 5	—	Метод спутниковых геодезических измерений (определений)	$M_t = \sqrt{m_0^2 + m_1^2} = \sqrt{0,04^2 + 0,09^2} = 0,10$
н5470	—	—	—	499036,00	2257521,3 0	—	Метод спутниковых геодезических измерений (определений)	$M_t = \sqrt{m_0^2 + m_1^2} = \sqrt{0,04^2 + 0,09^2} = 0,10$
н5480	—	—	—	499039,65	2257514,0 5	—	Метод спутниковых геодезических измерений (определений)	$M_t = \sqrt{m_0^2 + m_1^2} = \sqrt{0,04^2 + 0,09^2} = 0,10$
н5490	—	—	—	499043,66	2257516,0 7	—	Метод спутниковых геодезических измерений (определений)	$M_t = \sqrt{m_0^2 + m_1^2} = \sqrt{0,04^2 + 0,09^2} = 0,10$
н5500	—	—	—	499045,31	2257512,8 0	—	Метод спутниковых геодезических измерений (определений)	$M_t = \sqrt{m_0^2 + m_1^2} = \sqrt{0,04^2 + 0,09^2} = 0,10$
н5450	—	—	—	499062,38	2257521,3 8	—	Метод спутниковых геодезических измерений (определений)	$M_t = \sqrt{m_0^2 + m_1^2} = \sqrt{0,04^2 + 0,09^2} = 0,10$

КАРТА-ПЛАН ТЕРРИТОРИИ

Описание местоположения зданий, сооружений, объектов незавершенного строительства на земельном участке

2. Сведения о характеристиках объекта недвижимости с кадастровым номером 56:04:0501001:1256		
№ п/п	Наименование характеристики	Значение характеристики
1	2	3
1	Вид объекта недвижимости	здание
2	Ранее присвоенный государственный учетный номер (инвентарный) здания, сооружения, объекта незавершенного строительства	—
3	Кадастровый номер земельного участка (земельных участков), в границах которого (которых) расположены здание, сооружение, объект незавершенного строительства	56:04:0501001:505
4	Уникальный учетный номер кадастрового квартала, в границах которого расположены здание, сооружение, объект незавершенного строительства	56:04:0501001
5.	Адрес здания, сооружения, объекта незавершенного строительства	—
5.1.	Сведения о местоположении здания, сооружения, объекта незавершенного строительства (при отсутствии адреса) в структурированном в соответствии с федеральной информационной адресной системой виде	Оренбургская область, Александровский район, с.Ждановка, ул.Молодежная, д.22
5.2.	Дополнительные сведения о местоположении	—
6	Иные сведения	—

3. Пояснения к сведениям об объекте недвижимости с кадастровым номером 56:04:0501001:1256 :

1.	
----	--

1. Сведения о характерных точках контура объекта недвижимости с кадастровым номером 56:04:0501001:1259

Система координат МСК-субъект 56							Зона № 2	
Обозначение характерных точек контура	Содержатся в Едином государственном реестре недвижимости			Определены в ходе выполнения комплексных кадастровых работ			Метод определения координат	Формулы, примененные для расчета средней квадратической погрешности определения координат характерных точек границ (M _t), с подставленными в такие формулы значениями и итоговые (вычисленные) значения M _t , м
	Координаты, м		Радиус, м	Координаты, м		Радиус, м		
	X	Y	R	X	Y	R		
1	2	3	4	5	6	7	8	9
n688O	—	—	—	499134,29	2257863,49	—	Метод спутниковых геодезических	$M_t = \sqrt{m_0^2 + m_1^2} = \sqrt{0,04^2 + 0,09^2} = 0,10$

КАРТА-ПЛАН ТЕРРИТОРИИ

Описание местоположения зданий, сооружений, объектов незавершенного строительства на земельном участке

							измерений (определений)	
н689О	—	—	—	499151,20	2257872,2 4	—	Метод спутниковых геодезических измерений (определений)	$M_t = \sqrt{m_0^2 + m_1^2} = \sqrt{0,04^2 + 0,09^2} = 0,10$
н690О	—	—	—	499149,91	2257874,7 4	—	Метод спутниковых геодезических измерений (определений)	$M_t = \sqrt{m_0^2 + m_1^2} = \sqrt{0,04^2 + 0,09^2} = 0,10$
н691О	—	—	—	499150,63	2257875,1 1	—	Метод спутниковых геодезических измерений (определений)	$M_t = \sqrt{m_0^2 + m_1^2} = \sqrt{0,04^2 + 0,09^2} = 0,10$
н692О	—	—	—	499146,30	2257883,4 9	—	Метод спутниковых геодезических измерений (определений)	$M_t = \sqrt{m_0^2 + m_1^2} = \sqrt{0,04^2 + 0,09^2} = 0,10$
н693О	—	—	—	499128,66	2257874,3 6	—	Метод спутниковых геодезических измерений (определений)	$M_t = \sqrt{m_0^2 + m_1^2} = \sqrt{0,04^2 + 0,09^2} = 0,10$
н688О	—	—	—	499134,29	2257863,4 9	—	Метод спутниковых геодезических измерений (определений)	$M_t = \sqrt{m_0^2 + m_1^2} = \sqrt{0,04^2 + 0,09^2} = 0,10$

КАРТА-ПЛАН ТЕРРИТОРИИ

Описание местоположения зданий, сооружений, объектов незавершенного строительства на земельном участке

2. Сведения о характеристиках объекта недвижимости с кадастровым номером 56:04:0501001:1259								
№ п/п	Наименование характеристики				Значение характеристики			
1	2				3			
1	Вид объекта недвижимости				здание			
2	Ранее присвоенный государственный учетный номер (инвентарный) здания, сооружения, объекта незавершенного строительства				—			
3	Кадастровый номер земельного участка (земельных участков), в границах которого (которых) расположены здание, сооружение, объект незавершенного строительства				56:04:0501001:552			
4	Уникальный учетный номер кадастрового квартала, в границах которого расположены здание, сооружение, объект незавершенного строительства				56:04:0501001			
5.	Адрес здания, сооружения, объекта незавершенного строительства				—			
5.1.	Сведения о местоположении здания, сооружения, объекта незавершенного строительства (при отсутствии адреса) в структурированном в соответствии с федеральной информационной адресной системой виде				Оренбургская область, Александровский район, с.Ждановка, ул.Первомайская, д.36			
5.2.	Дополнительные сведения о местоположении				—			
6	Иные сведения				—			
3. Пояснения к сведениям об объекте недвижимости с кадастровым номером 56:04:0501001:1259 :								
1.								
1. Сведения о характерных точках контура объекта недвижимости с кадастровым номером 56:04:0501001:1260								
Система координат МСК-субъект 56						Зона № 2		
Обозначение характерных точек контура	Содержатся в Едином государственном реестре недвижимости			Определены в ходе выполнения комплексных кадастровых работ			Метод определения координат	Формулы, примененные для расчета средней квадратической погрешности определения координат характерных точек границ (M _t), с подставленными в такие формулы значениями и итоговые (вычисленные) значения M _t , м
	Координаты, м		Радиус, м	Координаты, м		Радиус, м		
	X	Y	R	X	Y	R		
1	2	3	4	5	6	7	8	9
н7940	—	—	—	499014,13	2257399,6 6	—	Метод спутниковых геодезических	$M_t = \sqrt{m_0^2 + m_1^2} = \sqrt{0,04^2 + 0,09^2} = 0,10$

КАРТА-ПЛАН ТЕРРИТОРИИ

Описание местоположения зданий, сооружений, объектов незавершенного строительства на земельном участке

							измерений (определений)	
н7950	—	—	—	499029,26	2257407,0 4	—	Метод спутниковых геодезических измерений (определений)	$M_t = \sqrt{m_0^2 + m_1^2} = \sqrt{0,04^2 + 0,09^2} = 0,10$
н7960	—	—	—	499028,01	2257409,6 1	—	Метод спутниковых геодезических измерений (определений)	$M_t = \sqrt{m_0^2 + m_1^2} = \sqrt{0,04^2 + 0,09^2} = 0,10$
н7970	—	—	—	499032,85	2257411,9 7	—	Метод спутниковых геодезических измерений (определений)	$M_t = \sqrt{m_0^2 + m_1^2} = \sqrt{0,04^2 + 0,09^2} = 0,10$
н7980	—	—	—	499029,72	2257418,3 9	—	Метод спутниковых геодезических измерений (определений)	$M_t = \sqrt{m_0^2 + m_1^2} = \sqrt{0,04^2 + 0,09^2} = 0,10$
н7990	—	—	—	499009,74	2257408,8 5	—	Метод спутниковых геодезических измерений (определений)	$M_t = \sqrt{m_0^2 + m_1^2} = \sqrt{0,04^2 + 0,09^2} = 0,10$
н7940	—	—	—	499014,13	2257399,6 6	—	Метод спутниковых геодезических измерений (определений)	$M_t = \sqrt{m_0^2 + m_1^2} = \sqrt{0,04^2 + 0,09^2} = 0,10$

КАРТА-ПЛАН ТЕРРИТОРИИ

Описание местоположения зданий, сооружений, объектов незавершенного строительства на земельном участке

2. Сведения о характеристиках объекта недвижимости с кадастровым номером 56:04:0501001:1260		
№ п/п	Наименование характеристики	Значение характеристики
1	2	3
1	Вид объекта недвижимости	здание
2	Ранее присвоенный государственный учетный номер (инвентарный) здания, сооружения, объекта незавершенного строительства	—
3	Кадастровый номер земельного участка (земельных участков), в границах которого (которых) расположены здание, сооружение, объект незавершенного строительства	56:04:0501001:531
4	Уникальный учетный номер кадастрового квартала, в границах которого расположены здание, сооружение, объект незавершенного строительства	56:04:0501001
5.	Адрес здания, сооружения, объекта незавершенного строительства	—
5.1.	Сведения о местоположении здания, сооружения, объекта незавершенного строительства (при отсутствии адреса) в структурированном в соответствии с федеральной информационной адресной системой виде	Оренбургская область, Александровский район, с.Ждановка, ул.Молодежная, д.13
5.2.	Дополнительные сведения о местоположении	—
6	Иные сведения	—

3. Пояснения к сведениям об объекте недвижимости с кадастровым номером 56:04:0501001:1260 :

1.	
----	--

1. Сведения о характерных точках контура объекта недвижимости с кадастровым номером 56:04:0501001:1261

Система координат МСК-субъект 56							Зона № 2	
Обозначение характерных точек контура	Содержатся в Едином государственном реестре недвижимости			Определены в ходе выполнения комплексных кадастровых работ			Метод определения координат	Формулы, примененные для расчета средней квадратической погрешности определения координат характерных точек границ (M _t), с подставленными в такие формулы значениями и итоговые (вычисленные) значения M _t , м
	Координаты, м		Радиус, м	Координаты, м		Радиус, м		
	X	Y	R	X	Y	R		
1	2	3	4	5	6	7	8	9
н236О	—	—	—	498306,82	2257624,7 3	—	Метод спутниковых геодезических	$M_t = \sqrt{m_0^2 + m_1^2} = \sqrt{0,04^2 + 0,09^2} = 0,10$

КАРТА-ПЛАН ТЕРРИТОРИИ

Описание местоположения зданий, сооружений, объектов незавершенного строительства на земельном участке

							измерений (определений)	
н237О	—	—	—	498304,37	2257630,5 7	—	Метод спутниковых геодезических измерений (определений)	$M_t = \sqrt{m_0^2 + m_1^2} = \sqrt{0,04^2 + 0,09^2} = 0,10$
н238О	—	—	—	498286,49	2257623,0 7	—	Метод спутниковых геодезических измерений (определений)	$M_t = \sqrt{m_0^2 + m_1^2} = \sqrt{0,04^2 + 0,09^2} = 0,10$
н239О	—	—	—	498288,94	2257617,2 3	—	Метод спутниковых геодезических измерений (определений)	$M_t = \sqrt{m_0^2 + m_1^2} = \sqrt{0,04^2 + 0,09^2} = 0,10$
н236О	—	—	—	498306,82	2257624,7 3	—	Метод спутниковых геодезических измерений (определений)	$M_t = \sqrt{m_0^2 + m_1^2} = \sqrt{0,04^2 + 0,09^2} = 0,10$

2. Сведения о характеристиках объекта недвижимости с кадастровым номером 56:04:0501001:1261

№ п/п	Наименование характеристики	Значение характеристики
1	2	3
1	Вид объекта недвижимости	здание
2	Ранее присвоенный государственный учетный номер (инвентарный) здания, сооружения, объекта незавершенного строительства	—
3	Кадастровый номер земельного участка (земельных участков), в границах которого (которых) расположены здание, сооружение, объект незавершенного строительства	56:04:0501001:1179
4	Уникальный учетный номер кадастрового квартала, в границах которого расположены здание, сооружение, объект незавершенного строительства	56:04:0501001
5.	Адрес здания, сооружения, объекта незавершенного строительства	—

КАРТА-ПЛАН ТЕРРИТОРИИ

Описание местоположения зданий, сооружений, объектов незавершенного строительства на земельном участке

1	2	3
5.1.	Сведения о местоположении здания, сооружения, объекта незавершенного строительства (при отсутствии адреса) в структурированном в соответствии с федеральной информационной адресной системой виде	Оренбургская область, Александровский район, с.Ждановка, ул.Советская, д.20
5.2.	Дополнительные сведения о местоположении	—
6	Иные сведения	—

3. Пояснения к сведениям об объекте недвижимости с кадастровым номером 56:04:0501001:1261 :

1.

1. Сведения о характерных точках контура объекта недвижимости с кадастровым номером 56:04:0501001:1266

Система координат МСК-субъект 56							Зона № 2	
Обозначение характерных точек контура	Содержатся в Едином государственном реестре недвижимости			Определены в ходе выполнения комплексных кадастровых работ			Метод определения координат	Формулы, примененные для расчета средней квадратической погрешности определения координат характерных точек границ (M _t), с подставленными в такие формулы значениями и итоговые (вычисленные) значения M _t , м
	Координаты, м		Радиус, м	Координаты, м		Радиус, м		
	X	Y	R	X	Y	R		
1	2	3	4	5	6	7	8	9
н9260	—	—	—	498331,51	2256617,2 7	—	Метод спутниковых геодезических измерений (определений)	$M_t = \sqrt{m_0^2 + m_1^2} = \sqrt{0,04^2 + 0,09^2} = 0,10$
н9270	—	—	—	498327,95	2256625,9 8	—	Метод спутниковых геодезических измерений (определений)	$M_t = \sqrt{m_0^2 + m_1^2} = \sqrt{0,04^2 + 0,09^2} = 0,10$
н9280	—	—	—	498309,94	2256618,6 3	—	Метод спутниковых геодезических измерений (определений)	$M_t = \sqrt{m_0^2 + m_1^2} = \sqrt{0,04^2 + 0,09^2} = 0,10$

КАРТА-ПЛАН ТЕРРИТОРИИ

Описание местоположения зданий, сооружений, объектов незавершенного строительства на земельном участке

н9290	—	—	—	498312,44	2256612,5 0	—	Метод спутниковых геодезических измерений (определений)	$M_t = \sqrt{m_0^2 + m_1^2} = \sqrt{0,04^2 + 0,09^2} = 0,10$
н9300	—	—	—	498318,02	2256614,7 8	—	Метод спутниковых геодезических измерений (определений)	$M_t = \sqrt{m_0^2 + m_1^2} = \sqrt{0,04^2 + 0,09^2} = 0,10$
н9310	—	—	—	498319,07	2256612,1 9	—	Метод спутниковых геодезических измерений (определений)	$M_t = \sqrt{m_0^2 + m_1^2} = \sqrt{0,04^2 + 0,09^2} = 0,10$
н9260	—	—	—	498331,51	2256617,2 7	—	Метод спутниковых геодезических измерений (определений)	$M_t = \sqrt{m_0^2 + m_1^2} = \sqrt{0,04^2 + 0,09^2} = 0,10$

2. Сведения о характеристиках объекта недвижимости с кадастровым номером 56:04:0501001:1266

№ п/п	Наименование характеристики	Значение характеристики
1	2	3
1	Вид объекта недвижимости	здание
2	Ранее присвоенный государственный учетный номер (инвентарный) здания, сооружения, объекта незавершенного строительства	—
3	Кадастровый номер земельного участка (земельных участков), в границах которого (которых) расположены здание, сооружение, объект незавершенного строительства	56:04:0501001:795
4	Уникальный учетный номер кадастрового квартала, в границах которого расположены здание, сооружение, объект незавершенного строительства	56:04:0501001
5.	Адрес здания, сооружения, объекта незавершенного строительства	—
5.1.	Сведения о местоположении здания, сооружения, объекта незавершенного строительства (при отсутствии адреса) в	Оренбургская область, р-н Александровский, с Ждановка, ул Кирова, д 74

КАРТА-ПЛАН ТЕРРИТОРИИ

Описание местоположения зданий, сооружений, объектов незавершенного строительства на земельном участке

1	2	3
	структурированном в соответствии с федеральной информационной адресной системой в виде	
5.2.	Дополнительные сведения о местоположении	—
6	Иные сведения	—

3. Пояснения к сведениям об объекте недвижимости с кадастровым номером 56:04:0501001:1266 :

1.	
----	--

1. Сведения о характерных точках контура объекта недвижимости с кадастровым номером 56:04:0501001:1267

Система координат МСК-субъект 56 Зона № 2

Обозначение характерных точек контура	Содержатся в Едином государственном реестре недвижимости			Определены в ходе выполнения комплексных кадастровых работ			Метод определения координат	Формулы, примененные для расчета средней квадратической погрешности определения координат характерных точек границ (M _t), с подставленными в такие формулы значениями и итоговые (вычисленные) значения M _t , м
	Координаты, м		Радиус, м R	Координаты, м		Радиус, м R		
	X	Y		X	Y			
1	2	3	4	5	6	7	8	9
n1418O	—	—	—	499119,84	2256733,6 5	—	Метод спутниковых геодезических измерений (определений)	$M_t = \sqrt{m_0^2 + m_1^2} = \sqrt{0,04^2 + 0,09^2} = 0,10$
n1419O	—	—	—	499118,96	2256744,3 1	—	Метод спутниковых геодезических измерений (определений)	$M_t = \sqrt{m_0^2 + m_1^2} = \sqrt{0,04^2 + 0,09^2} = 0,10$
n1420O	—	—	—	499107,55	2256743,3 7	—	Метод спутниковых геодезических измерений (определений)	$M_t = \sqrt{m_0^2 + m_1^2} = \sqrt{0,04^2 + 0,09^2} = 0,10$
n1421O	—	—	—	499107,79	2256740,4 6	—	Метод спутниковых	$M_t = \sqrt{m_0^2 + m_1^2} = \sqrt{0,04^2 + 0,09^2} = 0,10$

КАРТА-ПЛАН ТЕРРИТОРИИ

Описание местоположения зданий, сооружений, объектов незавершенного строительства на земельном участке

							геодезических измерений (определений)	
н14220	—	—	—	499101,26	2256739,9 2	—	Метод спутниковых геодезических измерений (определений)	$M_t = \sqrt{m_0^2 + m_1^2} = \sqrt{0,04^2 + 0,09^2} = 0,10$
н14230	—	—	—	499101,90	2256732,1 6	—	Метод спутниковых геодезических измерений (определений)	$M_t = \sqrt{m_0^2 + m_1^2} = \sqrt{0,04^2 + 0,09^2} = 0,10$
н14180	—	—	—	499119,84	2256733,6 5	—	Метод спутниковых геодезических измерений (определений)	$M_t = \sqrt{m_0^2 + m_1^2} = \sqrt{0,04^2 + 0,09^2} = 0,10$

2. Сведения о характеристиках объекта недвижимости с кадастровым номером 56:04:0501001:1267

№ п/п	Наименование характеристики	Значение характеристики
1	2	3
1	Вид объекта недвижимости	здание
2	Ранее присвоенный государственный учетный номер (инвентарный) здания, сооружения, объекта незавершенного строительства	—
3	Кадастровый номер земельного участка (земельных участков), в границах которого (которых) расположены здание, сооружение, объект незавершенного строительства	56:04:0501001:722
4	Уникальный учетный номер кадастрового квартала, в границах которого расположены здание, сооружение, объект незавершенного строительства	56:04:0501001
5.	Адрес здания, сооружения, объекта незавершенного строительства	—
5.1.	Сведения о местоположении здания, сооружения, объекта незавершенного строительства (при отсутствии адреса) в структурированном в соответствии с федеральной информационной адресной системой виде	Оренбургская область, р-н Александровский, с Ждановка, ул Ленинградская, д 17
5.2.	Дополнительные сведения о местоположении	—

КАРТА-ПЛАН ТЕРРИТОРИИ

Описание местоположения зданий, сооружений, объектов незавершенного строительства на земельном участке

1	2	3
6	Иные сведения	—

3. Пояснения к сведениям об объекте недвижимости с кадастровым номером 56:04:0501001:1267 :

1.

1. Сведения о характерных точках контура объекта недвижимости с кадастровым номером 56:04:0501001:1269

Система координат МСК-субъект 56							Зона № 2	
Обозначение характерных точек контура	Содержатся в Едином государственном реестре недвижимости			Определены в ходе выполнения комплексных кадастровых работ			Метод определения координат	Формулы, примененные для расчета средней квадратической погрешности определения координат характерных точек границ (M _t), с подставленными в такие формулы значениями и итоговые (вычисленные) значения M _t , м
	Координаты, м		Радиус, м	Координаты, м		Радиус, м		
	X	Y	R	X	Y	R		
1	2	3	4	5	6	7	8	9
н2890	—	—	—	498489,75	2258015,5 1	—	Метод спутниковых геодезических измерений (определений)	$M_t = \sqrt{m_0^2 + m_1^2} = \sqrt{0,04^2 + 0,09^2} = 0,10$
н2900	—	—	—	498488,60	2258018,2 5	—	Метод спутниковых геодезических измерений (определений)	$M_t = \sqrt{m_0^2 + m_1^2} = \sqrt{0,04^2 + 0,09^2} = 0,10$
н2910	—	—	—	498493,34	2258020,2 3	—	Метод спутниковых геодезических измерений (определений)	$M_t = \sqrt{m_0^2 + m_1^2} = \sqrt{0,04^2 + 0,09^2} = 0,10$
н2920	—	—	—	498490,52	2258026,9 7	—	Метод спутниковых геодезических измерений (определений)	$M_t = \sqrt{m_0^2 + m_1^2} = \sqrt{0,04^2 + 0,09^2} = 0,10$

КАРТА-ПЛАН ТЕРРИТОРИИ

Описание местоположения зданий, сооружений, объектов незавершенного строительства на земельном участке

н293О	—	—	—	498472,70	2258019,5 3	—	Метод спутниковых геодезических измерений (определений)	$M_t = \sqrt{m_0^2 + m_1^2} = \sqrt{0,04^2 + 0,09^2} = 0,10$
н294О	—	—	—	498476,66	2258010,0 4	—	Метод спутниковых геодезических измерений (определений)	$M_t = \sqrt{m_0^2 + m_1^2} = \sqrt{0,04^2 + 0,09^2} = 0,10$
н289О	—	—	—	498489,75	2258015,5 1	—	Метод спутниковых геодезических измерений (определений)	$M_t = \sqrt{m_0^2 + m_1^2} = \sqrt{0,04^2 + 0,09^2} = 0,10$

2. Сведения о характеристиках объекта недвижимости с кадастровым номером 56:04:0501001:1269

№ п/п	Наименование характеристики	Значение характеристики
1	2	3
1	Вид объекта недвижимости	здание
2	Ранее присвоенный государственный учетный номер (инвентарный) здания, сооружения, объекта незавершенного строительства	—
3	Кадастровый номер земельного участка (земельных участков), в границах которого (которых) расположены здание, сооружение, объект незавершенного строительства	56:04:0501001:471
4	Уникальный учетный номер кадастрового квартала, в границах которого расположены здание, сооружение, объект незавершенного строительства	56:04:0501001
5.	Адрес здания, сооружения, объекта незавершенного строительства	—
5.1.	Сведения о местоположении здания, сооружения, объекта незавершенного строительства (при отсутствии адреса) в структурированном в соответствии с федеральной информационной адресной системой виде	Оренбургская область, Александровский район, с. Ждановка, ул. Комсомольская, дом № 47
5.2.	Дополнительные сведения о местоположении	—
6	Иные сведения	—

КАРТА-ПЛАН ТЕРРИТОРИИ

Описание местоположения зданий, сооружений, объектов незавершенного строительства на земельном участке

3. Пояснения к сведениям об объекте недвижимости с кадастровым номером 56:04:0501001:1269 :

1.

1. Сведения о характерных точках контура объекта недвижимости с кадастровым номером 56:04:0501001:1271

Система координат МСК-субъект 56

Зона № 2

Обозначение характерных точек контура	Содержатся в Едином государственном реестре недвижимости			Определены в ходе выполнения комплексных кадастровых работ			Метод определения координат	Формулы, примененные для расчета средней квадратической погрешности определения координат характерных точек границ (M _t), с подставленными в такие формулы значениями и итоговые (вычисленные) значения M _t , м
	Координаты, м		Радиус, м	Координаты, м		Радиус, м		
	X	Y	R	X	Y	R		
1	2	3	4	5	6	7	8	9
н9320	—	—	—	498306,57	2256676,5 0	—	Метод спутниковых геодезических измерений (определений)	$M_t = \sqrt{m_0^2 + m_1^2} = \sqrt{0,04^2 + 0,09^2} = 0,10$
н9330	—	—	—	498306,45	2256676,7 8	—	Метод спутниковых геодезических измерений (определений)	$M_t = \sqrt{m_0^2 + m_1^2} = \sqrt{0,04^2 + 0,09^2} = 0,10$
н9340	—	—	—	498312,04	2256679,1 0	—	Метод спутниковых геодезических измерений (определений)	$M_t = \sqrt{m_0^2 + m_1^2} = \sqrt{0,04^2 + 0,09^2} = 0,10$
н9350	—	—	—	498309,33	2256685,6 5	—	Метод спутниковых геодезических измерений (определений)	$M_t = \sqrt{m_0^2 + m_1^2} = \sqrt{0,04^2 + 0,09^2} = 0,10$
н9360	—	—	—	498306,14	2256684,3 3	—	Метод спутниковых геодезических измерений (определений)	$M_t = \sqrt{m_0^2 + m_1^2} = \sqrt{0,04^2 + 0,09^2} = 0,10$

КАРТА-ПЛАН ТЕРРИТОРИИ

Описание местоположения зданий, сооружений, объектов незавершенного строительства на земельном участке

							измерений (определений)	
н9370	—	—	—	498304,97	2256687,1 7	—	Метод спутниковых геодезических измерений (определений)	$M_t = \sqrt{m_0^2 + m_1^2} = \sqrt{0,04^2 + 0,09^2} = 0,10$
н9380	—	—	—	498291,18	2256681,4 6	—	Метод спутниковых геодезических измерений (определений)	$M_t = \sqrt{m_0^2 + m_1^2} = \sqrt{0,04^2 + 0,09^2} = 0,10$
н9390	—	—	—	498292,32	2256678,6 9	—	Метод спутниковых геодезических измерений (определений)	$M_t = \sqrt{m_0^2 + m_1^2} = \sqrt{0,04^2 + 0,09^2} = 0,10$
н9400	—	—	—	498287,68	2256676,8 4	—	Метод спутниковых геодезических измерений (определений)	$M_t = \sqrt{m_0^2 + m_1^2} = \sqrt{0,04^2 + 0,09^2} = 0,10$
н9410	—	—	—	498290,66	2256669,9 0	—	Метод спутниковых геодезических измерений (определений)	$M_t = \sqrt{m_0^2 + m_1^2} = \sqrt{0,04^2 + 0,09^2} = 0,10$
н9320	—	—	—	498306,57	2256676,5 0	—	Метод спутниковых геодезических измерений (определений)	$M_t = \sqrt{m_0^2 + m_1^2} = \sqrt{0,04^2 + 0,09^2} = 0,10$
5	498338,46	2257528,82	—	—	—	—	—	—
6	498331,41	2257539,30	—	—	—	—	—	—
7	498329,01	2257537,69	—	—	—	—	—	—
8	498329,93	2257536,34	—	—	—	—	—	—

КАРТА-ПЛАН ТЕРРИТОРИИ

Описание местоположения зданий, сооружений, объектов незавершенного строительства на земельном участке

н800	—	—	—	497877,21	2257638,8 0	—	Метод спутниковых геодезических измерений (определений)	$M_t = \sqrt{m_0^2 + m_1^2} = \sqrt{0,04^2 + 0,09^2} = 0,10$
н810	—	—	—	497898,58	2257647,5 8	—	Метод спутниковых геодезических измерений (определений)	$M_t = \sqrt{m_0^2 + m_1^2} = \sqrt{0,04^2 + 0,09^2} = 0,10$
н820	—	—	—	497896,00	2257653,8 7	—	Метод спутниковых геодезических измерений (определений)	$M_t = \sqrt{m_0^2 + m_1^2} = \sqrt{0,04^2 + 0,09^2} = 0,10$
н830	—	—	—	497893,14	2257652,6 7	—	Метод спутниковых геодезических измерений (определений)	$M_t = \sqrt{m_0^2 + m_1^2} = \sqrt{0,04^2 + 0,09^2} = 0,10$
н840	—	—	—	497891,84	2257655,7 5	—	Метод спутниковых геодезических измерений (определений)	$M_t = \sqrt{m_0^2 + m_1^2} = \sqrt{0,04^2 + 0,09^2} = 0,10$
н850	—	—	—	497880,24	2257650,8 6	—	Метод спутниковых геодезических измерений (определений)	$M_t = \sqrt{m_0^2 + m_1^2} = \sqrt{0,04^2 + 0,09^2} = 0,10$
н860	—	—	—	497881,43	2257647,9 1	—	Метод спутниковых геодезических измерений (определений)	$M_t = \sqrt{m_0^2 + m_1^2} = \sqrt{0,04^2 + 0,09^2} = 0,10$

КАРТА-ПЛАН ТЕРРИТОРИИ

Описание местоположения зданий, сооружений, объектов незавершенного строительства на земельном участке

н870	—	—	—	497874,64	2257645,1 9	—	Метод спутниковых геодезических измерений (определений)	$M_t = \sqrt{m_0^2 + m_1^2} = \sqrt{0,04^2 + 0,09^2} = 0,10$
н800	—	—	—	497877,21	2257638,8 0	—	Метод спутниковых геодезических измерений (определений)	$M_t = \sqrt{m_0^2 + m_1^2} = \sqrt{0,04^2 + 0,09^2} = 0,10$

2. Сведения о характеристиках объекта недвижимости с кадастровым номером 56:04:0501001:1282

№ п/п	Наименование характеристики	Значение характеристики
1	2	3
1	Вид объекта недвижимости	здание
2	Ранее присвоенный государственный учетный номер (инвентарный) здания, сооружения, объекта незавершенного строительства	—
3	Кадастровый номер земельного участка (земельных участков), в границах которого (которых) расположены здание, сооружение, объект незавершенного строительства	56:04:0501001:875
4	Уникальный учетный номер кадастрового квартала, в границах которого расположены здание, сооружение, объект незавершенного строительства	56:04:0501001
5.	Адрес здания, сооружения, объекта незавершенного строительства	—
5.1.	Сведения о местоположении здания, сооружения, объекта незавершенного строительства (при отсутствии адреса) в структурированном в соответствии с федеральной информационной адресной системой виде	Оренбургская область, Александровский район, с.Ждановка, ул.Кирова, д.8
5.2.	Дополнительные сведения о местоположении	—
6	Иные сведения	—

3. Пояснения к сведениям об объекте недвижимости с кадастровым номером 56:04:0501001:1282 :

1.	
----	--

1. Сведения о характерных точках контура объекта недвижимости с кадастровым номером 56:04:0501001:1283

Система координат МСК-субъект 56

Зона № 2

КАРТА-ПЛАН ТЕРРИТОРИИ

Описание местоположения зданий, сооружений, объектов незавершенного строительства на земельном участке

Обозначение характерных точек контура	Содержатся в Едином государственном реестре недвижимости			Определены в ходе выполнения комплексных кадастровых работ			Метод определения координат	Формулы, примененные для расчета средней квадратической погрешности определения координат характерных точек границ (M _t), с подставленными в такие формулы значениями и итоговые (вычисленные) значения M _t , м
	Координаты, м		Радиус, м	Координаты, м		Радиус, м		
	X	Y	R	X	Y	R		
1	2	3	4	5	6	7	8	9
н4270	—	—	—	498612,46	2257873,25	—	Метод спутниковых геодезических измерений (определений)	$M_t = \sqrt{m_0^2 + m_1^2} = \sqrt{0,04^2 + 0,09^2} = 0,10$
н4280	—	—	—	498621,67	2257876,96	—	Метод спутниковых геодезических измерений (определений)	$M_t = \sqrt{m_0^2 + m_1^2} = \sqrt{0,04^2 + 0,09^2} = 0,10$
н4290	—	—	—	498622,93	2257873,84	—	Метод спутниковых геодезических измерений (определений)	$M_t = \sqrt{m_0^2 + m_1^2} = \sqrt{0,04^2 + 0,09^2} = 0,10$
н4300	—	—	—	498631,62	2257877,34	—	Метод спутниковых геодезических измерений (определений)	$M_t = \sqrt{m_0^2 + m_1^2} = \sqrt{0,04^2 + 0,09^2} = 0,10$
н4310	—	—	—	498627,46	2257887,67	—	Метод спутниковых геодезических измерений (определений)	$M_t = \sqrt{m_0^2 + m_1^2} = \sqrt{0,04^2 + 0,09^2} = 0,10$
н4320	—	—	—	498609,55	2257880,47	—	Метод спутниковых геодезических измерений (определений)	$M_t = \sqrt{m_0^2 + m_1^2} = \sqrt{0,04^2 + 0,09^2} = 0,10$

КАРТА-ПЛАН ТЕРРИТОРИИ

Описание местоположения зданий, сооружений, объектов незавершенного строительства на земельном участке

							измерений (определений)	
н4270	—	—	—	498612,46	2257873,2 5	—	Метод спутниковых геодезических измерений (определений)	$M_t = \sqrt{m_0^2 + m_1^2} = \sqrt{0,04^2 + 0,09^2} = 0,10$

2. Сведения о характеристиках объекта недвижимости с кадастровым номером 56:04:0501001:1283

№ п/п	Наименование характеристики	Значение характеристики
1	2	3
1	Вид объекта недвижимости	здание
2	Ранее присвоенный государственный учетный номер (инвентарный) здания, сооружения, объекта незавершенного строительства	—
3	Кадастровый номер земельного участка (земельных участков), в границах которого (которых) расположены здание, сооружение, объект незавершенного строительства	56:04:0501001:33
4	Уникальный учетный номер кадастрового квартала, в границах которого расположены здание, сооружение, объект незавершенного строительства	56:04:0501001
5.	Адрес здания, сооружения, объекта незавершенного строительства	—
5.1.	Сведения о местоположении здания, сооружения, объекта незавершенного строительства (при отсутствии адреса) в структурированном в соответствии с федеральной информационной адресной системой виде	Оренбургская область, Александровский район, с.Ждановка, ул. Комсомольская, дом № 40
5.2.	Дополнительные сведения о местоположении	—
6	Иные сведения	—

3. Пояснения к сведениям об объекте недвижимости с кадастровым номером 56:04:0501001:1283 :

1.	
----	--

1. Сведения о характерных точках контура объекта недвижимости с кадастровым номером 56:04:0501001:1284

Система координат МСК-субъект 56

Зона № 2

КАРТА-ПЛАН ТЕРРИТОРИИ

Описание местоположения зданий, сооружений, объектов незавершенного строительства на земельном участке

Обозначение характерных точек контура	Содержатся в Едином государственном реестре недвижимости			Определены в ходе выполнения комплексных кадастровых работ			Метод определения координат	Формулы, примененные для расчета средней квадратической погрешности определения координат характерных точек границ (M _t), с подставленными в такие формулы значениями и итоговые (вычисленные) значения M _t , м
	Координаты, м		Радиус, м R	Координаты, м		Радиус, м R		
	X	Y		X	Y			
1	2	3	4	5	6	7	8	9
н9120	—	—	—	498373,53	2256491,6 7	—	Метод спутниковых геодезических измерений (определений)	$M_t = \sqrt{m_0^2 + m_1^2} = \sqrt{0,04^2 + 0,09^2} = 0,10$
н9130	—	—	—	498380,42	2256494,7 4	—	Метод спутниковых геодезических измерений (определений)	$M_t = \sqrt{m_0^2 + m_1^2} = \sqrt{0,04^2 + 0,09^2} = 0,10$
н9140	—	—	—	498379,50	2256496,8 2	—	Метод спутниковых геодезических измерений (определений)	$M_t = \sqrt{m_0^2 + m_1^2} = \sqrt{0,04^2 + 0,09^2} = 0,10$
н9150	—	—	—	498383,04	2256498,3 9	—	Метод спутниковых геодезических измерений (определений)	$M_t = \sqrt{m_0^2 + m_1^2} = \sqrt{0,04^2 + 0,09^2} = 0,10$
н9160	—	—	—	498380,59	2256503,8 9	—	Метод спутниковых геодезических измерений (определений)	$M_t = \sqrt{m_0^2 + m_1^2} = \sqrt{0,04^2 + 0,09^2} = 0,10$
н9170	—	—	—	498361,73	2256495,5 0	—	Метод спутниковых геодезических измерений (определений)	$M_t = \sqrt{m_0^2 + m_1^2} = \sqrt{0,04^2 + 0,09^2} = 0,10$

КАРТА-ПЛАН ТЕРРИТОРИИ

Описание местоположения зданий, сооружений, объектов незавершенного строительства на земельном участке

							измерений (определений)	
н2880	—	—	—	498364,21	2256489,9 3	—	Метод спутниковых геодезических измерений (определений)	$M_t = \sqrt{m_0^2 + m_1^2} = \sqrt{0,04^2 + 0,09^2} = 0,10$
н9110	—	—	—	498372,64	2256493,6 8	—	Метод спутниковых геодезических измерений (определений)	$M_t = \sqrt{m_0^2 + m_1^2} = \sqrt{0,04^2 + 0,09^2} = 0,10$
н9120	—	—	—	498373,53	2256491,6 7	—	Метод спутниковых геодезических измерений (определений)	$M_t = \sqrt{m_0^2 + m_1^2} = \sqrt{0,04^2 + 0,09^2} = 0,10$

2. Сведения о характеристиках объекта недвижимости с кадастровым номером 56:04:0501001:1284

№ п/п	Наименование характеристики	Значение характеристики
1	2	3
1	Вид объекта недвижимости	здание
2	Ранее присвоенный государственный учетный номер (инвентарный) здания, сооружения, объекта незавершенного строительства	—
3	Кадастровый номер земельного участка (земельных участков), в границах которого (которых) расположены здание, сооружение, объект незавершенного строительства	56:04:0501001:763
4	Уникальный учетный номер кадастрового квартала, в границах которого расположены здание, сооружение, объект незавершенного строительства	56:04:0501001
5.	Адрес здания, сооружения, объекта незавершенного строительства	—
5.1.	Сведения о местоположении здания, сооружения, объекта незавершенного строительства (при отсутствии адреса) в структурированном в соответствии с федеральной информационной адресной системой виде	Оренбургская область, Александровский район, с.Ждановка, ул.Кирова, д.82
5.2.	Дополнительные сведения о местоположении	—
6	Иные сведения	—

КАРТА-ПЛАН ТЕРРИТОРИИ

Описание местоположения зданий, сооружений, объектов незавершенного строительства на земельном участке

3. Пояснения к сведениям об объекте недвижимости с кадастровым номером 56:04:0501001:1284 :

1.

1. Сведения о характерных точках контура объекта недвижимости с кадастровым номером 56:04:0501001:1287

Система координат МСК-субъект 56

Зона № 2

Обозначение характерных точек контура	Содержатся в Едином государственном реестре недвижимости			Определены в ходе выполнения комплексных кадастровых работ			Метод определения координат	Формулы, примененные для расчета средней квадратической погрешности определения координат характерных точек границ (M_t), с подставленными в такие формулы значениями и итоговые (вычисленные) значения M_t , м
	Координаты, м		Радиус, м	Координаты, м		Радиус, м		
	X	Y	R	X	Y	R		
1	2	3	4	5	6	7	8	9
н5690	—	—	—	498950,28	2257704,6 0	—	Метод спутниковых геодезических измерений (определений)	$M_t = \sqrt{m_0^2 + m_1^2} = \sqrt{0,04^2 + 0,09^2} = 0,10$
н5700	—	—	—	498962,81	2257710,6 9	—	Метод спутниковых геодезических измерений (определений)	$M_t = \sqrt{m_0^2 + m_1^2} = \sqrt{0,04^2 + 0,09^2} = 0,10$
н5710	—	—	—	498961,22	2257713,9 7	—	Метод спутниковых геодезических измерений (определений)	$M_t = \sqrt{m_0^2 + m_1^2} = \sqrt{0,04^2 + 0,09^2} = 0,10$
н5720	—	—	—	498965,01	2257715,8 1	—	Метод спутниковых геодезических измерений (определений)	$M_t = \sqrt{m_0^2 + m_1^2} = \sqrt{0,04^2 + 0,09^2} = 0,10$
н5730	—	—	—	498961,92	2257722,1 8	—	Метод спутниковых геодезических измерений (определений)	$M_t = \sqrt{m_0^2 + m_1^2} = \sqrt{0,04^2 + 0,09^2} = 0,10$

КАРТА-ПЛАН ТЕРРИТОРИИ

Описание местоположения зданий, сооружений, объектов незавершенного строительства на земельном участке

							измерений (определений)	
н5740	—	—	—	498942,31	2257712,6 6	—	Метод спутниковых геодезических измерений (определений)	$M_t = \sqrt{m_0^2 + m_1^2} = \sqrt{0,04^2 + 0,09^2} = 0,10$
н5750	—	—	—	498945,42	2257706,2 6	—	Метод спутниковых геодезических измерений (определений)	$M_t = \sqrt{m_0^2 + m_1^2} = \sqrt{0,04^2 + 0,09^2} = 0,10$
н5760	—	—	—	498948,70	2257707,8 5	—	Метод спутниковых геодезических измерений (определений)	$M_t = \sqrt{m_0^2 + m_1^2} = \sqrt{0,04^2 + 0,09^2} = 0,10$
н5690	—	—	—	498950,28	2257704,6 0	—	Метод спутниковых геодезических измерений (определений)	$M_t = \sqrt{m_0^2 + m_1^2} = \sqrt{0,04^2 + 0,09^2} = 0,10$

2. Сведения о характеристиках объекта недвижимости с кадастровым номером 56:04:0501001:1287

№ п/п	Наименование характеристики	Значение характеристики
1	2	3
1	Вид объекта недвижимости	здание
2	Ранее присвоенный государственный учетный номер (инвентарный) здания, сооружения, объекта незавершенного строительства	—
3	Кадастровый номер земельного участка (земельных участков), в границах которого (которых) расположены здание, сооружение, объект незавершенного строительства	56:04:0501001:47
4	Уникальный учетный номер кадастрового квартала, в границах которого расположены здание, сооружение, объект незавершенного строительства	56:04:0501001
5.	Адрес здания, сооружения, объекта незавершенного строительства	—

КАРТА-ПЛАН ТЕРРИТОРИИ

Описание местоположения зданий, сооружений, объектов незавершенного строительства на земельном участке

1	2	3
5.1.	Сведения о местоположении здания, сооружения, объекта незавершенного строительства (при отсутствии адреса) в структурированном в соответствии с федеральной информационной адресной системой виде	Оренбургская область, Александровский район, с.Ждановка, ул. Молодежная, дом № 34
5.2.	Дополнительные сведения о местоположении	—
6	Иные сведения	—

3. Пояснения к сведениям об объекте недвижимости с кадастровым номером 56:04:0501001:1287 :

1.

1. Сведения о характерных точках контура объекта недвижимости с кадастровым номером 56:04:0501001:1288

Система координат МСК-субъект 56							Зона № 2	
Обозначение характерных точек контура	Содержатся в Едином государственном реестре недвижимости			Определены в ходе выполнения комплексных кадастровых работ			Метод определения координат	Формулы, примененные для расчета средней квадратической погрешности определения координат характерных точек границ (M _t), с подставленными в такие формулы значениями и итоговые (вычисленные) значения M _t , м
	Координаты, м		Радиус, м	Координаты, м		Радиус, м		
	X	Y	R	X	Y	R		
1	2	3	4	5	6	7	8	9
н13300	—	—	—	498997,55	2257059,9 4	—	Метод спутниковых геодезических измерений (определений)	$M_t = \sqrt{m_0^2 + m_1^2} = \sqrt{0,04^2 + 0,09^2} = 0,10$
н13310	—	—	—	498999,69	2257079,6 2	—	Метод спутниковых геодезических измерений (определений)	$M_t = \sqrt{m_0^2 + m_1^2} = \sqrt{0,04^2 + 0,09^2} = 0,10$
н13320	—	—	—	498989,65	2257080,7 1	—	Метод спутниковых геодезических измерений (определений)	$M_t = \sqrt{m_0^2 + m_1^2} = \sqrt{0,04^2 + 0,09^2} = 0,10$

КАРТА-ПЛАН ТЕРРИТОРИИ

Описание местоположения зданий, сооружений, объектов незавершенного строительства на земельном участке

н13330	—	—	—	498988,25	2257067,8 1	—	Метод спутниковых геодезических измерений (определений)	$M_t = \sqrt{m_0^2 + m_1^2} = \sqrt{0,04^2 + 0,09^2} = 0,10$
н13340	—	—	—	498991,39	2257067,4 7	—	Метод спутниковых геодезических измерений (определений)	$M_t = \sqrt{m_0^2 + m_1^2} = \sqrt{0,04^2 + 0,09^2} = 0,10$
н13350	—	—	—	498990,65	2257060,6 9	—	Метод спутниковых геодезических измерений (определений)	$M_t = \sqrt{m_0^2 + m_1^2} = \sqrt{0,04^2 + 0,09^2} = 0,10$
н13300	—	—	—	498997,55	2257059,9 4	—	Метод спутниковых геодезических измерений (определений)	$M_t = \sqrt{m_0^2 + m_1^2} = \sqrt{0,04^2 + 0,09^2} = 0,10$

2. Сведения о характеристиках объекта недвижимости с кадастровым номером 56:04:0501001:1288

№ п/п	Наименование характеристики	Значение характеристики
1	2	3
1	Вид объекта недвижимости	здание
2	Ранее присвоенный государственный учетный номер (инвентарный) здания, сооружения, объекта незавершенного строительства	—
3	Кадастровый номер земельного участка (земельных участков), в границах которого (которых) расположены здание, сооружение, объект незавершенного строительства	56:04:0501001:670
4	Уникальный учетный номер кадастрового квартала, в границах которого расположены здание, сооружение, объект незавершенного строительства	56:04:0501001
5.	Адрес здания, сооружения, объекта незавершенного строительства	—
5.1.	Сведения о местоположении здания, сооружения, объекта незавершенного строительства (при отсутствии адреса) в	Оренбургская область, Александровский район, с.Ждановка, ул. Ленина, дом № 43

КАРТА-ПЛАН ТЕРРИТОРИИ

Описание местоположения зданий, сооружений, объектов незавершенного строительства на земельном участке

1	2	3
	структурированном в соответствии с федеральной информационной адресной системой в виде	
5.2.	Дополнительные сведения о местоположении	—
6	Иные сведения	—

3. Пояснения к сведениям об объекте недвижимости с кадастровым номером 56:04:0501001:1288 :

1.	
----	--

1. Сведения о характерных точках контура объекта недвижимости с кадастровым номером 56:04:0501001:1290

Система координат МСК-субъект 56 Зона № 2

Обозначение характерных точек контура	Содержатся в Едином государственном реестре недвижимости			Определены в ходе выполнения комплексных кадастровых работ			Метод определения координат	Формулы, примененные для расчета средней квадратической погрешности определения координат характерных точек границ (M_t), с подставленными в такие формулы значениями и итоговые (вычисленные) значения M_t , м
	Координаты, м		Радиус, м R	Координаты, м		Радиус, м R		
	X	Y		X	Y			
1	2	3	4	5	6	7	8	9
н11940	—	—	—	499533,68	2257032,3 6	—	Метод спутниковых геодезических измерений (определений)	$M_t = \sqrt{m_0^2 + m_1^2} = \sqrt{0,04^2 + 0,09^2} = 0,10$
н11950	—	—	—	499541,39	2257033,5 2	—	Метод спутниковых геодезических измерений (определений)	$M_t = \sqrt{m_0^2 + m_1^2} = \sqrt{0,04^2 + 0,09^2} = 0,10$
н11960	—	—	—	499538,12	2257055,2 7	—	Метод спутниковых геодезических измерений (определений)	$M_t = \sqrt{m_0^2 + m_1^2} = \sqrt{0,04^2 + 0,09^2} = 0,10$
н11970	—	—	—	499530,33	2257054,1 0	—	Метод спутниковых	$M_t = \sqrt{m_0^2 + m_1^2} = \sqrt{0,04^2 + 0,09^2} = 0,10$

КАРТА-ПЛАН ТЕРРИТОРИИ

Описание местоположения зданий, сооружений, объектов незавершенного строительства на земельном участке

							геодезических измерений (определений)	
н11980	—	—	—	499531,21	2257048,2 6	—	Метод спутниковых геодезических измерений (определений)	$M_t = \sqrt{m_0^2 + m_1^2} = \sqrt{0,04^2 + 0,09^2} = 0,10$
н11990	—	—	—	499527,85	2257047,7 5	—	Метод спутниковых геодезических измерений (определений)	$M_t = \sqrt{m_0^2 + m_1^2} = \sqrt{0,04^2 + 0,09^2} = 0,10$
н12000	—	—	—	499529,54	2257036,5 3	—	Метод спутниковых геодезических измерений (определений)	$M_t = \sqrt{m_0^2 + m_1^2} = \sqrt{0,04^2 + 0,09^2} = 0,10$
н12010	—	—	—	499532,97	2257037,0 4	—	Метод спутниковых геодезических измерений (определений)	$M_t = \sqrt{m_0^2 + m_1^2} = \sqrt{0,04^2 + 0,09^2} = 0,10$
н11940	—	—	—	499533,68	2257032,3 6	—	Метод спутниковых геодезических измерений (определений)	$M_t = \sqrt{m_0^2 + m_1^2} = \sqrt{0,04^2 + 0,09^2} = 0,10$

2. Сведения о характеристиках объекта недвижимости с кадастровым номером 56:04:0501001:1290

№ п/п	Наименование характеристики	Значение характеристики
1	2	3
1	Вид объекта недвижимости	здание
2	Ранее присвоенный государственный учетный номер (инвентарный) здания, сооружения, объекта незавершенного строительства	—

КАРТА-ПЛАН ТЕРРИТОРИИ

Описание местоположения зданий, сооружений, объектов незавершенного строительства на земельном участке

1	2	3
3	Кадастровый номер земельного участка (земельных участков), в границах которого (которых) расположены здание, сооружение, объект незавершенного строительства	56:04:0501001:685, 56:04:0501001:431
4	Уникальный учетный номер кадастрового квартала, в границах которого расположены здание, сооружение, объект незавершенного строительства	56:04:0501001
5.	Адрес здания, сооружения, объекта незавершенного строительства	—
5.1.	Сведения о местоположении здания, сооружения, объекта незавершенного строительства (при отсутствии адреса) в структурированном в соответствии с федеральной информационной адресной системой виде	Оренбургская область, Александровский район, с.Ждановка, ул. Ленина, дом № 86
5.2.	Дополнительные сведения о местоположении	—
6	Иные сведения	—

3. Пояснения к сведениям об объекте недвижимости с кадастровым номером 56:04:0501001:1290 :

1.

1. Сведения о характерных точках контура объекта недвижимости с кадастровым номером 56:04:0501001:1292

Система координат МСК-субъект 56

Зона № 2

Обозначение характерных точек контура	Содержатся в Едином государственном реестре недвижимости			Определены в ходе выполнения комплексных кадастровых работ			Метод определения координат	Формулы, примененные для расчета средней квадратической погрешности определения координат характерных точек границ (M _t), с подставленными в такие формулы значениями и итоговые (вычисленные) значения M _t , м
	Координаты, м		Радиус, м	Координаты, м		Радиус, м		
	X	Y	R	X	Y	R		
1	2	3	4	5	6	7	8	9
н8000	—	—	—	498991,98	2257453,9 7	—	Метод спутниковых геодезических измерений (определений)	$M_t = \sqrt{m_0^2 + m_1^2} = \sqrt{0,04^2 + 0,09^2} = 0,10$
н8010	—	—	—	499001,42	2257458,4 7	—	Метод спутниковых геодезических	$M_t = \sqrt{m_0^2 + m_1^2} = \sqrt{0,04^2 + 0,09^2} = 0,10$

КАРТА-ПЛАН ТЕРРИТОРИИ

Описание местоположения зданий, сооружений, объектов незавершенного строительства на земельном участке

							измерений (определений)	
н802О	—	—	—	499002,12	2257457,0 1	—	Метод спутниковых геодезических измерений (определений)	$M_t = \sqrt{m_0^2 + m_1^2} = \sqrt{0,04^2 + 0,09^2} = 0,10$
н803О	—	—	—	499003,89	2257457,8 5	—	Метод спутниковых геодезических измерений (определений)	$M_t = \sqrt{m_0^2 + m_1^2} = \sqrt{0,04^2 + 0,09^2} = 0,10$
н804О	—	—	—	499003,20	2257459,2 9	—	Метод спутниковых геодезических измерений (определений)	$M_t = \sqrt{m_0^2 + m_1^2} = \sqrt{0,04^2 + 0,09^2} = 0,10$
н805О	—	—	—	499008,37	2257461,7 6	—	Метод спутниковых геодезических измерений (определений)	$M_t = \sqrt{m_0^2 + m_1^2} = \sqrt{0,04^2 + 0,09^2} = 0,10$
н806О	—	—	—	499003,65	2257471,6 6	—	Метод спутниковых геодезических измерений (определений)	$M_t = \sqrt{m_0^2 + m_1^2} = \sqrt{0,04^2 + 0,09^2} = 0,10$
н807О	—	—	—	498987,27	2257463,8 5	—	Метод спутниковых геодезических измерений (определений)	$M_t = \sqrt{m_0^2 + m_1^2} = \sqrt{0,04^2 + 0,09^2} = 0,10$
н800О	—	—	—	498991,98	2257453,9 7	—	Метод спутниковых геодезических измерений (определений)	$M_t = \sqrt{m_0^2 + m_1^2} = \sqrt{0,04^2 + 0,09^2} = 0,10$

КАРТА-ПЛАН ТЕРРИТОРИИ

Описание местоположения зданий, сооружений, объектов незавершенного строительства на земельном участке

н1255О	—	—	—	499337,85	2257005,6 5	—	Метод спутниковых геодезических измерений (определений)	$M_t = \sqrt{m_0^2 + m_1^2} = \sqrt{0,04^2 + 0,09^2} = 0,10$
н1256О	—	—	—	499337,47	2257007,8 2	—	Метод спутниковых геодезических измерений (определений)	$M_t = \sqrt{m_0^2 + m_1^2} = \sqrt{0,04^2 + 0,09^2} = 0,10$
н1257О	—	—	—	499340,03	2257008,3 3	—	Метод спутниковых геодезических измерений (определений)	$M_t = \sqrt{m_0^2 + m_1^2} = \sqrt{0,04^2 + 0,09^2} = 0,10$
н1258О	—	—	—	499338,49	2257015,4 4	—	Метод спутниковых геодезических измерений (определений)	$M_t = \sqrt{m_0^2 + m_1^2} = \sqrt{0,04^2 + 0,09^2} = 0,10$
н1259О	—	—	—	499335,73	2257014,8 5	—	Метод спутниковых геодезических измерений (определений)	$M_t = \sqrt{m_0^2 + m_1^2} = \sqrt{0,04^2 + 0,09^2} = 0,10$
н1260О	—	—	—	499334,39	2257021,1 9	—	Метод спутниковых геодезических измерений (определений)	$M_t = \sqrt{m_0^2 + m_1^2} = \sqrt{0,04^2 + 0,09^2} = 0,10$
н1261О	—	—	—	499328,27	2257019,9 0	—	Метод спутниковых геодезических измерений (определений)	$M_t = \sqrt{m_0^2 + m_1^2} = \sqrt{0,04^2 + 0,09^2} = 0,10$

КАРТА-ПЛАН ТЕРРИТОРИИ

Описание местоположения зданий, сооружений, объектов незавершенного строительства на земельном участке

н12620	—	—	—	499331,57	2257004,3 3	—	Метод спутниковых геодезических измерений (определений)	$M_t = \sqrt{m_0^2 + m_1^2} = \sqrt{0,04^2 + 0,09^2} = 0,10$
н12550	—	—	—	499337,85	2257005,6 5	—	Метод спутниковых геодезических измерений (определений)	$M_t = \sqrt{m_0^2 + m_1^2} = \sqrt{0,04^2 + 0,09^2} = 0,10$

2. Сведения о характеристиках объекта недвижимости с кадастровым номером 56:04:0501001:1293

№ п/п	Наименование характеристики	Значение характеристики
1	2	3
1	Вид объекта недвижимости	здание
2	Ранее присвоенный государственный учетный номер (инвентарный) здания, сооружения, объекта незавершенного строительства	—
3	Кадастровый номер земельного участка (земельных участков), в границах которого (которых) расположены здание, сооружение, объект незавершенного строительства	56:04:0501001:679
4	Уникальный учетный номер кадастрового квартала, в границах которого расположены здание, сооружение, объект незавершенного строительства	56:04:0501001
5.	Адрес здания, сооружения, объекта незавершенного строительства	—
5.1.	Сведения о местоположении здания, сооружения, объекта незавершенного строительства (при отсутствии адреса) в структурированном в соответствии с федеральной информационной адресной системой виде	Оренбургская область, муниципальный район Александровский, сельское поселение Ждановский сельсовет, село Ждановка, улица Ленина, дом 72
5.2.	Дополнительные сведения о местоположении	—
6	Иные сведения	—

3. Пояснения к сведениям об объекте недвижимости с кадастровым номером 56:04:0501001:1293 :

1.	
----	--

1. Сведения о характерных точках контура объекта недвижимости с кадастровым номером 56:04:0501001:1294

Система координат МСК-субъект 56

Зона № 2

КАРТА-ПЛАН ТЕРРИТОРИИ

Описание местоположения зданий, сооружений, объектов незавершенного строительства на земельном участке

Обозначение характерных точек контура	Содержатся в Едином государственном реестре недвижимости			Определены в ходе выполнения комплексных кадастровых работ			Метод определения координат	Формулы, примененные для расчета средней квадратической погрешности определения координат характерных точек границ (M _t), с подставленными в такие формулы значениями и итоговые (вычисленные) значения M _t , м
	Координаты, м		Радиус, м	Координаты, м		Радиус, м		
	X	Y	R	X	Y	R		
1	2	3	4	5	6	7	8	9
н609О	—	—	—	498845,09	2257917,2 4	—	Метод спутниковых геодезических измерений (определений)	$M_t = \sqrt{m_0^2 + m_1^2} = \sqrt{0,04^2 + 0,09^2} = 0,10$
н610О	—	—	—	498859,44	2257924,7 0	—	Метод спутниковых геодезических измерений (определений)	$M_t = \sqrt{m_0^2 + m_1^2} = \sqrt{0,04^2 + 0,09^2} = 0,10$
н611О	—	—	—	498855,05	2257934,4 5	—	Метод спутниковых геодезических измерений (определений)	$M_t = \sqrt{m_0^2 + m_1^2} = \sqrt{0,04^2 + 0,09^2} = 0,10$
н612О	—	—	—	498837,02	2257925,6 9	—	Метод спутниковых геодезических измерений (определений)	$M_t = \sqrt{m_0^2 + m_1^2} = \sqrt{0,04^2 + 0,09^2} = 0,10$
н613О	—	—	—	498840,32	2257918,8 8	—	Метод спутниковых геодезических измерений (определений)	$M_t = \sqrt{m_0^2 + m_1^2} = \sqrt{0,04^2 + 0,09^2} = 0,10$
н614О	—	—	—	498843,53	2257920,5 1	—	Метод спутниковых геодезических измерений (определений)	$M_t = \sqrt{m_0^2 + m_1^2} = \sqrt{0,04^2 + 0,09^2} = 0,10$

КАРТА-ПЛАН ТЕРРИТОРИИ

Описание местоположения зданий, сооружений, объектов незавершенного строительства на земельном участке

							измерений (определений)	
н6090	—	—	—	498845,09	2257917,2 4	—	Метод спутниковых геодезических измерений (определений)	$M_t = \sqrt{m_0^2 + m_1^2} = \sqrt{0,04^2 + 0,09^2} = 0,10$

2. Сведения о характеристиках объекта недвижимости с кадастровым номером 56:04:0501001:1294

№ п/п	Наименование характеристики	Значение характеристики
1	2	3
1	Вид объекта недвижимости	здание
2	Ранее присвоенный государственный учетный номер (инвентарный) здания, сооружения, объекта незавершенного строительства	—
3	Кадастровый номер земельного участка (земельных участков), в границах которого (которых) расположены здание, сооружение, объект незавершенного строительства	56:04:0501001:98
4	Уникальный учетный номер кадастрового квартала, в границах которого расположены здание, сооружение, объект незавершенного строительства	56:04:0501001
5.	Адрес здания, сооружения, объекта незавершенного строительства	—
5.1.	Сведения о местоположении здания, сооружения, объекта незавершенного строительства (при отсутствии адреса) в структурированном в соответствии с федеральной информационной адресной системой виде	Оренбургская область, Александровский район, с.Ждановка, ул. Молодежная, дом № 48
5.2.	Дополнительные сведения о местоположении	—
6	Иные сведения	—

3. Пояснения к сведениям об объекте недвижимости с кадастровым номером 56:04:0501001:1294 :

1.	
----	--

1. Сведения о характерных точках контура объекта недвижимости с кадастровым номером 56:04:0501001:1295

Система координат МСК-субъект 56

Зона № 2

КАРТА-ПЛАН ТЕРРИТОРИИ

Описание местоположения зданий, сооружений, объектов незавершенного строительства на земельном участке

Обозначение характерных точек контура	Содержатся в Едином государственном реестре недвижимости			Определены в ходе выполнения комплексных кадастровых работ			Метод определения координат	Формулы, примененные для расчета средней квадратической погрешности определения координат характерных точек границ (M _t), с подставленными в такие формулы значениями и итоговые (вычисленные) значения M _t , м
	Координаты, м		Радиус, м R	Координаты, м		Радиус, м R		
	X	Y		X	Y			
1	2	3	4	5	6	7	8	9
н2870	—	—	—	498445,29	2257279,5 3	—	Метод спутниковых геодезических измерений (определений)	$M_t = \sqrt{m_0^2 + m_1^2} = \sqrt{0,04^2 + 0,09^2} = 0,10$
н2780	—	—	—	498454,32	2257283,4 2	—	Метод спутниковых геодезических измерений (определений)	$M_t = \sqrt{m_0^2 + m_1^2} = \sqrt{0,04^2 + 0,09^2} = 0,10$
н2790	—	—	—	498451,25	2257290,5 5	—	Метод спутниковых геодезических измерений (определений)	$M_t = \sqrt{m_0^2 + m_1^2} = \sqrt{0,04^2 + 0,09^2} = 0,10$
н2800	—	—	—	498453,07	2257291,3 4	—	Метод спутниковых геодезических измерений (определений)	$M_t = \sqrt{m_0^2 + m_1^2} = \sqrt{0,04^2 + 0,09^2} = 0,10$
н2810	—	—	—	498451,64	2257294,6 5	—	Метод спутниковых геодезических измерений (определений)	$M_t = \sqrt{m_0^2 + m_1^2} = \sqrt{0,04^2 + 0,09^2} = 0,10$
н2820	—	—	—	498449,86	2257294,1 0	—	Метод спутниковых геодезических измерений (определений)	$M_t = \sqrt{m_0^2 + m_1^2} = \sqrt{0,04^2 + 0,09^2} = 0,10$

КАРТА-ПЛАН ТЕРРИТОРИИ

Описание местоположения зданий, сооружений, объектов незавершенного строительства на земельном участке

№ п/п	Код	Код	Код	Код	Код	Код	измерений (определений)	
н2830	—	—	—	498431,39	2257286,1 4	—	Метод спутниковых геодезических измерений (определений)	$M_t = \sqrt{m_0^2 + m_1^2} = \sqrt{0,04^2 + 0,09^2} = 0,10$
н2840	—	—	—	498434,85	2257278,1 2	—	Метод спутниковых геодезических измерений (определений)	$M_t = \sqrt{m_0^2 + m_1^2} = \sqrt{0,04^2 + 0,09^2} = 0,10$
н2850	—	—	—	498444,17	2257282,1 3	—	Метод спутниковых геодезических измерений (определений)	$M_t = \sqrt{m_0^2 + m_1^2} = \sqrt{0,04^2 + 0,09^2} = 0,10$
н2860	—	—	—	498445,19	2257279,7 5	—	Метод спутниковых геодезических измерений (определений)	$M_t = \sqrt{m_0^2 + m_1^2} = \sqrt{0,04^2 + 0,09^2} = 0,10$
н2870	—	—	—	498445,29	2257279,5 3	—	Метод спутниковых геодезических измерений (определений)	$M_t = \sqrt{m_0^2 + m_1^2} = \sqrt{0,04^2 + 0,09^2} = 0,10$

2. Сведения о характеристиках объекта недвижимости с кадастровым номером 56:04:0501001:1295

№ п/п	Наименование характеристики	Значение характеристики
1	2	3
1	Вид объекта недвижимости	здание
2	Ранее присвоенный государственный учетный номер (инвентарный) здания, сооружения, объекта незавершенного строительства	—

КАРТА-ПЛАН ТЕРРИТОРИИ

Описание местоположения зданий, сооружений, объектов незавершенного строительства на земельном участке

1	2	3
3	Кадастровый номер земельного участка (земельных участков), в границах которого (которых) расположены здание, сооружение, объект незавершенного строительства	56:04:0501001:576
4	Уникальный учетный номер кадастрового квартала, в границах которого расположены здание, сооружение, объект незавершенного строительства	56:04:0501001
5.	Адрес здания, сооружения, объекта незавершенного строительства	—
5.1.	Сведения о местоположении здания, сооружения, объекта незавершенного строительства (при отсутствии адреса) в структурированном в соответствии с федеральной информационной адресной системой виде	Оренбургская область, Александровский район, с.Ждановка, ул. Советская, дом № 2
5.2.	Дополнительные сведения о местоположении	—
6	Иные сведения	—

3. Пояснения к сведениям об объекте недвижимости с кадастровым номером 56:04:0501001:1295 :

1.	
----	--

1. Сведения о характерных точках контура объекта недвижимости с кадастровым номером 56:04:0501001:1298

Система координат МСК-субъект 56							Зона № 2	
Обозначение характерных точек контура	Содержатся в Едином государственном реестре недвижимости			Определены в ходе выполнения комплексных кадастровых работ			Метод определения координат	Формулы, примененные для расчета средней квадратической погрешности определения координат характерных точек границ (M _t), с подставленными в такие формулы значениями и итоговые (вычисленные) значения M _t , м
	Координаты, м		Радиус, м	Координаты, м		Радиус, м		
	X	Y	R	X	Y	R		
1	2	3	4	5	6	7	8	9
н6940	—	—	—	499102,71	2257925,2 7	—	Метод спутниковых геодезических измерений (определений)	$M_t = \sqrt{m_0^2 + m_1^2} = \sqrt{0,04^2 + 0,09^2} = 0,10$
н6950	—	—	—	499117,62	2257933,2 5	—	Метод спутниковых геодезических	$M_t = \sqrt{m_0^2 + m_1^2} = \sqrt{0,04^2 + 0,09^2} = 0,10$

КАРТА-ПЛАН ТЕРРИТОРИИ

Описание местоположения зданий, сооружений, объектов незавершенного строительства на земельном участке

							измерений (определений)	
н6960	—	—	—	499112,81	2257942,3 9	—	Метод спутниковых геодезических измерений (определений)	$M_t = \sqrt{m_0^2 + m_1^2} = \sqrt{0,04^2 + 0,09^2} = 0,10$
н6970	—	—	—	499097,78	2257934,4 8	—	Метод спутниковых геодезических измерений (определений)	$M_t = \sqrt{m_0^2 + m_1^2} = \sqrt{0,04^2 + 0,09^2} = 0,10$
н6940	—	—	—	499102,71	2257925,2 7	—	Метод спутниковых геодезических измерений (определений)	$M_t = \sqrt{m_0^2 + m_1^2} = \sqrt{0,04^2 + 0,09^2} = 0,10$

2. Сведения о характеристиках объекта недвижимости с кадастровым номером 56:04:0501001:1298

№ п/п	Наименование характеристики	Значение характеристики
1	2	3
1	Вид объекта недвижимости	здание
2	Ранее присвоенный государственный учетный номер (инвентарный) здания, сооружения, объекта незавершенного строительства	—
3	Кадастровый номер земельного участка (земельных участков), в границах которого (которых) расположены здание, сооружение, объект незавершенного строительства	56:04:0501001:550
4	Уникальный учетный номер кадастрового квартала, в границах которого расположены здание, сооружение, объект незавершенного строительства	56:04:0501001
5.	Адрес здания, сооружения, объекта незавершенного строительства	—
5.1.	Сведения о местоположении здания, сооружения, объекта незавершенного строительства (при отсутствии адреса) в структурированном в соответствии с федеральной информационной адресной системой виде	Оренбургская область, Александровский район, с.Ждановка, ул.Первомайская, дом № 40
5.2.	Дополнительные сведения о местоположении	—
6	Иные сведения	—

КАРТА-ПЛАН ТЕРРИТОРИИ

Описание местоположения зданий, сооружений, объектов незавершенного строительства на земельном участке

3. Пояснения к сведениям об объекте недвижимости с кадастровым номером 56:04:0501001:1298 :

1.

1. Сведения о характерных точках контура объекта недвижимости с кадастровым номером 56:04:0501001:1299

Система координат МСК-субъект 56

Зона № 2

Обозначение характерных точек контура	Содержатся в Едином государственном реестре недвижимости			Определены в ходе выполнения комплексных кадастровых работ			Метод определения координат	Формулы, примененные для расчета средней квадратической погрешности определения координат характерных точек границ (M_t), с подставленными в такие формулы значениями и итоговые (вычисленные) значения M_t , м
	Координаты, м		Радиус, м	Координаты, м		Радиус, м		
	X	Y	R	X	Y	R		
1	2	3	4	5	6	7	8	9
н4390	—	—	—	498639,10	2257808,5 8	—	Метод спутниковых геодезических измерений (определений)	$M_t = \sqrt{m_0^2 + m_1^2} = \sqrt{0,04^2 + 0,09^2} = 0,10$
н4400	—	—	—	498647,80	2257812,2 1	—	Метод спутниковых геодезических измерений (определений)	$M_t = \sqrt{m_0^2 + m_1^2} = \sqrt{0,04^2 + 0,09^2} = 0,10$
н4410	—	—	—	498649,26	2257808,8 2	—	Метод спутниковых геодезических измерений (определений)	$M_t = \sqrt{m_0^2 + m_1^2} = \sqrt{0,04^2 + 0,09^2} = 0,10$
н4420	—	—	—	498658,95	2257813,0 0	—	Метод спутниковых геодезических измерений (определений)	$M_t = \sqrt{m_0^2 + m_1^2} = \sqrt{0,04^2 + 0,09^2} = 0,10$
н4430	—	—	—	498654,36	2257823,6 7	—	Метод спутниковых геодезических измерений (определений)	$M_t = \sqrt{m_0^2 + m_1^2} = \sqrt{0,04^2 + 0,09^2} = 0,10$

КАРТА-ПЛАН ТЕРРИТОРИИ

Описание местоположения зданий, сооружений, объектов незавершенного строительства на земельном участке

							измерений (определений)	
н444О	—	—	—	498635,80	2257816,2 4	—	Метод спутниковых геодезических измерений (определений)	$M_t = \sqrt{m_0^2 + m_1^2} = \sqrt{0,04^2 + 0,09^2} = 0,10$
н439О	—	—	—	498639,10	2257808,5 8	—	Метод спутниковых геодезических измерений (определений)	$M_t = \sqrt{m_0^2 + m_1^2} = \sqrt{0,04^2 + 0,09^2} = 0,10$

2. Сведения о характеристиках объекта недвижимости с кадастровым номером 56:04:0501001:1299

№ п/п	Наименование характеристики	Значение характеристики
1	2	3
1	Вид объекта недвижимости	здание
2	Ранее присвоенный государственный учетный номер (инвентарный) здания, сооружения, объекта незавершенного строительства	—
3	Кадастровый номер земельного участка (земельных участков), в границах которого (которых) расположены здание, сооружение, объект незавершенного строительства	56:04:0501001:480
4	Уникальный учетный номер кадастрового квартала, в границах которого расположены здание, сооружение, объект незавершенного строительства	56:04:0501001
5.	Адрес здания, сооружения, объекта незавершенного строительства	—
5.1.	Сведения о местоположении здания, сооружения, объекта незавершенного строительства (при отсутствии адреса) в структурированном в соответствии с федеральной информационной адресной системой виде	Оренбургская область, муниципальный район Александровский, сельское поселение Ждановский сельсовет, село Ждановка, улица Комсомольская, дом 36
5.2.	Дополнительные сведения о местоположении	—
6	Иные сведения	—

3. Пояснения к сведениям об объекте недвижимости с кадастровым номером 56:04:0501001:1299 :

1.	
----	--

1. Сведения о характерных точках контура объекта недвижимости с кадастровым номером 56:04:0501001:1301

КАРТА-ПЛАН ТЕРРИТОРИИ

Описание местоположения зданий, сооружений, объектов незавершенного строительства на земельном участке

Система координат МСК-субъект 56							Зона № 2	
Обозначение характерных точек контура	Содержатся в Едином государственном реестре недвижимости			Определены в ходе выполнения комплексных кадастровых работ			Метод определения координат	Формулы, примененные для расчета средней квадратической погрешности определения координат характерных точек границ (M _t), с подставленными в такие формулы значениями и итоговые (вычисленные) значения M _t , м
	Координаты, м		Радиус, м	Координаты, м		Радиус, м		
	X	Y	R	X	Y	R		
1	2	3	4	5	6	7	8	9
н4450	—	—	—	498676,97	2257744,8 2	—	Метод спутниковых геодезических измерений (определений)	$M_t = \sqrt{m_0^2 + m_1^2} = \sqrt{0,04^2 + 0,09^2} = 0,10$
н4460	—	—	—	498676,58	2257745,7 6	—	Метод спутниковых геодезических измерений (определений)	$M_t = \sqrt{m_0^2 + m_1^2} = \sqrt{0,04^2 + 0,09^2} = 0,10$
н4470	—	—	—	498685,02	2257749,2 8	—	Метод спутниковых геодезических измерений (определений)	$M_t = \sqrt{m_0^2 + m_1^2} = \sqrt{0,04^2 + 0,09^2} = 0,10$
н4480	—	—	—	498683,93	2257751,8 8	—	Метод спутниковых геодезических измерений (определений)	$M_t = \sqrt{m_0^2 + m_1^2} = \sqrt{0,04^2 + 0,09^2} = 0,10$
н4490	—	—	—	498687,61	2257753,4 1	—	Метод спутниковых геодезических измерений (определений)	$M_t = \sqrt{m_0^2 + m_1^2} = \sqrt{0,04^2 + 0,09^2} = 0,10$
н4500	—	—	—	498685,30	2257758,9 5	—	Метод спутниковых геодезических измерений (определений)	$M_t = \sqrt{m_0^2 + m_1^2} = \sqrt{0,04^2 + 0,09^2} = 0,10$

КАРТА-ПЛАН ТЕРРИТОРИИ

Описание местоположения зданий, сооружений, объектов незавершенного строительства на земельном участке

							измерений (определений)	
н451О	—	—	—	498663,04	2257750,1 4	—	Метод спутниковых геодезических измерений (определений)	$M_t = \sqrt{m_0^2 + m_1^2} = \sqrt{0,04^2 + 0,09^2} = 0,10$
н452О	—	—	—	498665,39	2257744,3 9	—	Метод спутниковых геодезических измерений (определений)	$M_t = \sqrt{m_0^2 + m_1^2} = \sqrt{0,04^2 + 0,09^2} = 0,10$
н453О	—	—	—	498672,76	2257747,4 7	—	Метод спутниковых геодезических измерений (определений)	$M_t = \sqrt{m_0^2 + m_1^2} = \sqrt{0,04^2 + 0,09^2} = 0,10$
н454О	—	—	—	498674,32	2257743,7 2	—	Метод спутниковых геодезических измерений (определений)	$M_t = \sqrt{m_0^2 + m_1^2} = \sqrt{0,04^2 + 0,09^2} = 0,10$
н445О	—	—	—	498676,97	2257744,8 2	—	Метод спутниковых геодезических измерений (определений)	$M_t = \sqrt{m_0^2 + m_1^2} = \sqrt{0,04^2 + 0,09^2} = 0,10$

2. Сведения о характеристиках объекта недвижимости с кадастровым номером 56:04:0501001:1301

№ п/п	Наименование характеристики	Значение характеристики
1	2	3
1	Вид объекта недвижимости	здание
2	Ранее присвоенный государственный учетный номер (инвентарный) здания, сооружения, объекта незавершенного строительства	—

КАРТА-ПЛАН ТЕРРИТОРИИ

Описание местоположения зданий, сооружений, объектов незавершенного строительства на земельном участке

1	2	3
3	Кадастровый номер земельного участка (земельных участков), в границах которого (которых) расположены здание, сооружение, объект незавершенного строительства	56:04:0501001:482
4	Уникальный учетный номер кадастрового квартала, в границах которого расположены здание, сооружение, объект незавершенного строительства	56:04:0501001
5.	Адрес здания, сооружения, объекта незавершенного строительства	—
5.1.	Сведения о местоположении здания, сооружения, объекта незавершенного строительства (при отсутствии адреса) в структурированном в соответствии с федеральной информационной адресной системой виде	Оренбургская область, Александровский район, с.Ждановка, ул. Комсомольская, дом № 32
5.2.	Дополнительные сведения о местоположении	—
6	Иные сведения	—

3. Пояснения к сведениям об объекте недвижимости с кадастровым номером 56:04:0501001:1301 :

1.

1. Сведения о характерных точках контура объекта недвижимости с кадастровым номером 56:04:0501001:1302

Система координат МСК-субъект 56

Зона № 2

Обозначение характерных точек контура	Содержатся в Едином государственном реестре недвижимости			Определены в ходе выполнения комплексных кадастровых работ			Метод определения координат	Формулы, примененные для расчета средней квадратической погрешности определения координат характерных точек границ (M _t), с подставленными в такие формулы значениями и итоговые (вычисленные) значения M _t , м
	Координаты, м		Радиус, м	Координаты, м		Радиус, м		
	X	Y	R	X	Y	R		
1	2	3	4	5	6	7	8	9
н12350	—	—	—	499778,58	2257087,9 5	—	Метод спутниковых геодезических измерений (определений)	$M_t = \sqrt{m_0^2 + m_1^2} = \sqrt{0,04^2 + 0,09^2} = 0,10$
н12360	—	—	—	499791,05	2257090,3 9	—	Метод спутниковых геодезических	$M_t = \sqrt{m_0^2 + m_1^2} = \sqrt{0,04^2 + 0,09^2} = 0,10$

КАРТА-ПЛАН ТЕРРИТОРИИ

Описание местоположения зданий, сооружений, объектов незавершенного строительства на земельном участке

							измерений (определений)	
н12370	—	—	—	499788,72	2257103,1 9	—	Метод спутниковых геодезических измерений (определений)	$M_t = \sqrt{m_0^2 + m_1^2} = \sqrt{0,04^2 + 0,09^2} = 0,10$
н12380	—	—	—	499776,36	2257100,6 8	—	Метод спутниковых геодезических измерений (определений)	$M_t = \sqrt{m_0^2 + m_1^2} = \sqrt{0,04^2 + 0,09^2} = 0,10$
н12350	—	—	—	499778,58	2257087,9 5	—	Метод спутниковых геодезических измерений (определений)	$M_t = \sqrt{m_0^2 + m_1^2} = \sqrt{0,04^2 + 0,09^2} = 0,10$

2. Сведения о характеристиках объекта недвижимости с кадастровым номером 56:04:0501001:1302

№ п/п	Наименование характеристики	Значение характеристики
1	2	3
1	Вид объекта недвижимости	здание
2	Ранее присвоенный государственный учетный номер (инвентарный) здания, сооружения, объекта незавершенного строительства	—
3	Кадастровый номер земельного участка (земельных участков), в границах которого (которых) расположены здание, сооружение, объект незавершенного строительства	56:04:0501001:422
4	Уникальный учетный номер кадастрового квартала, в границах которого расположены здание, сооружение, объект незавершенного строительства	56:04:0501001
5.	Адрес здания, сооружения, объекта незавершенного строительства	—
5.1.	Сведения о местоположении здания, сооружения, объекта незавершенного строительства (при отсутствии адреса) в структурированном в соответствии с федеральной информационной адресной системой виде	Оренбургская область, Александровский район, с.Ждановка, ул. Ленина, дом № 102
5.2.	Дополнительные сведения о местоположении	—
6	Иные сведения	—

КАРТА-ПЛАН ТЕРРИТОРИИ

Описание местоположения зданий, сооружений, объектов незавершенного строительства на земельном участке

3. Пояснения к сведениям об объекте недвижимости с кадастровым номером 56:04:0501001:1302 :

1.

1. Сведения о характерных точках контура объекта недвижимости с кадастровым номером 56:04:0501001:1303

Система координат МСК-субъект 56

Зона № 2

Обозначение характерных точек контура	Содержатся в Едином государственном реестре недвижимости			Определены в ходе выполнения комплексных кадастровых работ			Метод определения координат	Формулы, примененные для расчета средней квадратической погрешности определения координат характерных точек границ (M _t), с подставленными в такие формулы значениями и итоговые (вычисленные) значения M _t , м
	Координаты, м		Радиус, м	Координаты, м		Радиус, м		
	X	Y	R	X	Y	R		
1	2	3	4	5	6	7	8	9
н6520	—	—	—	499356,50	2257432,2 7	—	Метод спутниковых геодезических измерений (определений)	$M_t = \sqrt{m_0^2 + m_1^2} = \sqrt{0,04^2 + 0,09^2} = 0,10$
н6530	—	—	—	499372,74	2257440,5 2	—	Метод спутниковых геодезических измерений (определений)	$M_t = \sqrt{m_0^2 + m_1^2} = \sqrt{0,04^2 + 0,09^2} = 0,10$
н6540	—	—	—	499368,00	2257450,1 1	—	Метод спутниковых геодезических измерений (определений)	$M_t = \sqrt{m_0^2 + m_1^2} = \sqrt{0,04^2 + 0,09^2} = 0,10$
н6550	—	—	—	499356,19	2257444,0 6	—	Метод спутниковых геодезических измерений (определений)	$M_t = \sqrt{m_0^2 + m_1^2} = \sqrt{0,04^2 + 0,09^2} = 0,10$
н6560	—	—	—	499357,90	2257440,7 3	—	Метод спутниковых геодезических измерений (определений)	$M_t = \sqrt{m_0^2 + m_1^2} = \sqrt{0,04^2 + 0,09^2} = 0,10$

КАРТА-ПЛАН ТЕРРИТОРИИ

Описание местоположения зданий, сооружений, объектов незавершенного строительства на земельном участке

							измерений (определений)	
н6570	—	—	—	499353,56	2257438,7 7	—	Метод спутниковых геодезических измерений (определений)	$M_t = \sqrt{m_0^2 + m_1^2} = \sqrt{0,04^2 + 0,09^2} = 0,10$
н6520	—	—	—	499356,50	2257432,2 7	—	Метод спутниковых геодезических измерений (определений)	$M_t = \sqrt{m_0^2 + m_1^2} = \sqrt{0,04^2 + 0,09^2} = 0,10$

2. Сведения о характеристиках объекта недвижимости с кадастровым номером 56:04:0501001:1303

№ п/п	Наименование характеристики	Значение характеристики
1	2	3
1	Вид объекта недвижимости	здание
2	Ранее присвоенный государственный учетный номер (инвентарный) здания, сооружения, объекта незавершенного строительства	—
3	Кадастровый номер земельного участка (земельных участков), в границах которого (которых) расположены здание, сооружение, объект незавершенного строительства	56:04:0501001:857
4	Уникальный учетный номер кадастрового квартала, в границах которого расположены здание, сооружение, объект незавершенного строительства	56:04:0501001
5.	Адрес здания, сооружения, объекта незавершенного строительства	—
5.1.	Сведения о местоположении здания, сооружения, объекта незавершенного строительства (при отсутствии адреса) в структурированном в соответствии с федеральной информационной адресной системой виде	Оренбургская область, Александровский район, с.Ждановка, ул.Первомайская, дом № 10
5.2.	Дополнительные сведения о местоположении	—
6	Иные сведения	—

3. Пояснения к сведениям об объекте недвижимости с кадастровым номером 56:04:0501001:1303 :

1.	
----	--

1. Сведения о характерных точках контура объекта недвижимости с кадастровым номером 56:04:0501001:1304

КАРТА-ПЛАН ТЕРРИТОРИИ

Описание местоположения зданий, сооружений, объектов незавершенного строительства на земельном участке

Система координат МСК-субъект 56							Зона № 2	
Обозначение характерных точек контура	Содержатся в Едином государственном реестре недвижимости			Определены в ходе выполнения комплексных кадастровых работ			Метод определения координат	Формулы, примененные для расчета средней квадратической погрешности определения координат характерных точек границ (M_t), с подставленными в такие формулы значениями и итоговые (вычисленные) значения M_t , м
	Координаты, м		Радиус, м	Координаты, м		Радиус, м		
	X	Y	R	X	Y	R		
1	2	3	4	5	6	7	8	9
н1200	—	—	—	498074,95	2257218,0 0	—	Метод спутниковых геодезических измерений (определений)	$M_t = \sqrt{m_0^2 + m_1^2} = \sqrt{0,04^2 + 0,09^2} = 0,10$
н1210	—	—	—	498071,07	2257227,7 2	—	Метод спутниковых геодезических измерений (определений)	$M_t = \sqrt{m_0^2 + m_1^2} = \sqrt{0,04^2 + 0,09^2} = 0,10$
н1220	—	—	—	498051,39	2257219,5 8	—	Метод спутниковых геодезических измерений (определений)	$M_t = \sqrt{m_0^2 + m_1^2} = \sqrt{0,04^2 + 0,09^2} = 0,10$
н1230	—	—	—	498054,10	2257213,0 1	—	Метод спутниковых геодезических измерений (определений)	$M_t = \sqrt{m_0^2 + m_1^2} = \sqrt{0,04^2 + 0,09^2} = 0,10$
н1240	—	—	—	498060,15	2257215,5 1	—	Метод спутниковых геодезических измерений (определений)	$M_t = \sqrt{m_0^2 + m_1^2} = \sqrt{0,04^2 + 0,09^2} = 0,10$
н1250	—	—	—	498061,44	2257212,4 0	—	Метод спутниковых геодезических измерений (определений)	$M_t = \sqrt{m_0^2 + m_1^2} = \sqrt{0,04^2 + 0,09^2} = 0,10$

КАРТА-ПЛАН ТЕРРИТОРИИ

Описание местоположения зданий, сооружений, объектов незавершенного строительства на земельном участке

							измерений (определений)	
н1200	—	—	—	498074,95	2257218,0 0	—	Метод спутниковых геодезических измерений (определений)	$M_t = \sqrt{m_0^2 + m_1^2} = \sqrt{0,04^2 + 0,09^2} = 0,10$

2. Сведения о характеристиках объекта недвижимости с кадастровым номером 56:04:0501001:1304

№ п/п	Наименование характеристики	Значение характеристики
1	2	3
1	Вид объекта недвижимости	здание
2	Ранее присвоенный государственный учетный номер (инвентарный) здания, сооружения, объекта незавершенного строительства	—
3	Кадастровый номер земельного участка (земельных участков), в границах которого (которых) расположены здание, сооружение, объект незавершенного строительства	56:04:0501001:856
4	Уникальный учетный номер кадастрового квартала, в границах которого расположены здание, сооружение, объект незавершенного строительства	56:04:0501001
5.	Адрес здания, сооружения, объекта незавершенного строительства	—
5.1.	Сведения о местоположении здания, сооружения, объекта незавершенного строительства (при отсутствии адреса) в структурированном в соответствии с федеральной информационной адресной системой виде	Оренбургская область, Александровский район, с.Ждановка, ул.Кирова, д.36
5.2.	Дополнительные сведения о местоположении	—
6	Иные сведения	—

3. Пояснения к сведениям об объекте недвижимости с кадастровым номером 56:04:0501001:1304 :

1.	
----	--

1. Сведения о характерных точках контура объекта недвижимости с кадастровым номером 56:04:0501001:1305

Система координат МСК-субъект 56

Зона № 2

КАРТА-ПЛАН ТЕРРИТОРИИ

Описание местоположения зданий, сооружений, объектов незавершенного строительства на земельном участке

Обозначение характерных точек контура	Содержатся в Едином государственном реестре недвижимости			Определены в ходе выполнения комплексных кадастровых работ			Метод определения координат	Формулы, примененные для расчета средней квадратической погрешности определения координат характерных точек границ (M _t), с подставленными в такие формулы значениями и итоговые (вычисленные) значения M _t , м
	Координаты, м		Радиус, м	Координаты, м		Радиус, м		
	X	Y	R	X	Y	R		
1	2	3	4	5	6	7	8	9
н9910	—	—	—	498488,73	2255950,9 7	—	Метод спутниковых геодезических измерений (определений)	$M_t = \sqrt{m_0^2 + m_1^2} = \sqrt{0,04^2 + 0,09^2} = 0,10$
н9920	—	—	—	498509,36	2255959,1 0	—	Метод спутниковых геодезических измерений (определений)	$M_t = \sqrt{m_0^2 + m_1^2} = \sqrt{0,04^2 + 0,09^2} = 0,10$
н9930	—	—	—	498506,68	2255965,9 1	—	Метод спутниковых геодезических измерений (определений)	$M_t = \sqrt{m_0^2 + m_1^2} = \sqrt{0,04^2 + 0,09^2} = 0,10$
н9940	—	—	—	498500,14	2255963,3 3	—	Метод спутниковых геодезических измерений (определений)	$M_t = \sqrt{m_0^2 + m_1^2} = \sqrt{0,04^2 + 0,09^2} = 0,10$
н9950	—	—	—	498499,10	2255965,9 8	—	Метод спутниковых геодезических измерений (определений)	$M_t = \sqrt{m_0^2 + m_1^2} = \sqrt{0,04^2 + 0,09^2} = 0,10$
н9960	—	—	—	498485,00	2255960,4 3	—	Метод спутниковых геодезических измерений (определений)	$M_t = \sqrt{m_0^2 + m_1^2} = \sqrt{0,04^2 + 0,09^2} = 0,10$

КАРТА-ПЛАН ТЕРРИТОРИИ

Описание местоположения зданий, сооружений, объектов незавершенного строительства на земельном участке

							измерений (определений)	
н9910	—	—	—	498488,73	2255950,9 7	—	Метод спутниковых геодезических измерений (определений)	$M_t = \sqrt{m_0^2 + m_1^2} = \sqrt{0,04^2 + 0,09^2} = 0,10$

2. Сведения о характеристиках объекта недвижимости с кадастровым номером 56:04:0501001:1305

№ п/п	Наименование характеристики	Значение характеристики
1	2	3
1	Вид объекта недвижимости	здание
2	Ранее присвоенный государственный учетный номер (инвентарный) здания, сооружения, объекта незавершенного строительства	—
3	Кадастровый номер земельного участка (земельных участков), в границах которого (которых) расположены здание, сооружение, объект незавершенного строительства	56:04:0501001:97
4	Уникальный учетный номер кадастрового квартала, в границах которого расположены здание, сооружение, объект незавершенного строительства	56:04:0501001
5.	Адрес здания, сооружения, объекта незавершенного строительства	—
5.1.	Сведения о местоположении здания, сооружения, объекта незавершенного строительства (при отсутствии адреса) в структурированном в соответствии с федеральной информационной адресной системой виде	Оренбургская область, Александровский район, с.Ждановка, ул. Кирова, дом № 123
5.2.	Дополнительные сведения о местоположении	—
6	Иные сведения	—

3. Пояснения к сведениям об объекте недвижимости с кадастровым номером 56:04:0501001:1305 :

1.	
----	--

1. Сведения о характерных точках контура объекта недвижимости с кадастровым номером 56:04:0501001:1309

Система координат МСК-субъект 56

Зона № 2

КАРТА-ПЛАН ТЕРРИТОРИИ

Описание местоположения зданий, сооружений, объектов незавершенного строительства на земельном участке

Обозначение характерных точек контура	Содержатся в Едином государственном реестре недвижимости			Определены в ходе выполнения комплексных кадастровых работ			Метод определения координат	Формулы, примененные для расчета средней квадратической погрешности определения координат характерных точек границ (M _t), с подставленными в такие формулы значениями и итоговые (вычисленные) значения M _t , м
	Координаты, м		Радиус, м	Координаты, м		Радиус, м		
	X	Y	R	X	Y	R		
1	2	3	4	5	6	7	8	9
н7820	—	—	—	499081,50	2257298,9 8	—	Метод спутниковых геодезических измерений (определений)	$M_t = \sqrt{m_0^2 + m_1^2} = \sqrt{0,04^2 + 0,09^2} = 0,10$
н7830	—	—	—	499079,99	2257301,9 7	—	Метод спутниковых геодезических измерений (определений)	$M_t = \sqrt{m_0^2 + m_1^2} = \sqrt{0,04^2 + 0,09^2} = 0,10$
н7840	—	—	—	499085,60	2257304,7 9	—	Метод спутниковых геодезических измерений (определений)	$M_t = \sqrt{m_0^2 + m_1^2} = \sqrt{0,04^2 + 0,09^2} = 0,10$
н7850	—	—	—	499082,65	2257310,6 6	—	Метод спутниковых геодезических измерений (определений)	$M_t = \sqrt{m_0^2 + m_1^2} = \sqrt{0,04^2 + 0,09^2} = 0,10$
н7860	—	—	—	499062,75	2257300,6 7	—	Метод спутниковых геодезических измерений (определений)	$M_t = \sqrt{m_0^2 + m_1^2} = \sqrt{0,04^2 + 0,09^2} = 0,10$
н7870	—	—	—	499067,20	2257291,8 0	—	Метод спутниковых геодезических измерений (определений)	$M_t = \sqrt{m_0^2 + m_1^2} = \sqrt{0,04^2 + 0,09^2} = 0,10$

КАРТА-ПЛАН ТЕРРИТОРИИ

Описание местоположения зданий, сооружений, объектов незавершенного строительства на земельном участке

							измерений (определений)	
н7820	—	—	—	499081,50	2257298,9 8	—	Метод спутниковых геодезических измерений (определений)	$M_t = \sqrt{m_0^2 + m_1^2} = \sqrt{0,04^2 + 0,09^2} = 0,10$

2. Сведения о характеристиках объекта недвижимости с кадастровым номером 56:04:0501001:1309

№ п/п	Наименование характеристики	Значение характеристики
1	2	3
1	Вид объекта недвижимости	здание
2	Ранее присвоенный государственный учетный номер (инвентарный) здания, сооружения, объекта незавершенного строительства	—
3	Кадастровый номер земельного участка (земельных участков), в границах которого (которых) расположены здание, сооружение, объект незавершенного строительства	56:04:0501001:222
4	Уникальный учетный номер кадастрового квартала, в границах которого расположены здание, сооружение, объект незавершенного строительства	56:04:0501001
5.	Адрес здания, сооружения, объекта незавершенного строительства	—
5.1.	Сведения о местоположении здания, сооружения, объекта незавершенного строительства (при отсутствии адреса) в структурированном в соответствии с федеральной информационной адресной системой виде	Оренбургская область, Александровский район, с.Ждановка, ул. Молодежная, дом № 5
5.2.	Дополнительные сведения о местоположении	—
6	Иные сведения	—

3. Пояснения к сведениям об объекте недвижимости с кадастровым номером 56:04:0501001:1309 :

1.	
----	--

1. Сведения о характерных точках контура объекта недвижимости с кадастровым номером 56:04:0501001:1311

Система координат МСК-субъект 56

Зона № 2

КАРТА-ПЛАН ТЕРРИТОРИИ

Описание местоположения зданий, сооружений, объектов незавершенного строительства на земельном участке

Обозначение характерных точек контура	Содержатся в Едином государственном реестре недвижимости			Определены в ходе выполнения комплексных кадастровых работ			Метод определения координат	Формулы, примененные для расчета средней квадратической погрешности определения координат характерных точек границ (M _t), с подставленными в такие формулы значениями и итоговые (вычисленные) значения M _t , м
	Координаты, м		Радиус, м	Координаты, м		Радиус, м		
	X	Y	R	X	Y	R		
1	2	3	4	5	6	7	8	9
н9730	—	—	—	498209,23	2256901,3 1	—	Метод спутниковых геодезических измерений (определений)	$M_t = \sqrt{m_0^2 + m_1^2} = \sqrt{0,04^2 + 0,09^2} = 0,10$
н9740	—	—	—	498204,64	2256911,9 2	—	Метод спутниковых геодезических измерений (определений)	$M_t = \sqrt{m_0^2 + m_1^2} = \sqrt{0,04^2 + 0,09^2} = 0,10$
н9750	—	—	—	498190,08	2256905,6 2	—	Метод спутниковых геодезических измерений (определений)	$M_t = \sqrt{m_0^2 + m_1^2} = \sqrt{0,04^2 + 0,09^2} = 0,10$
н9760	—	—	—	498191,30	2256902,6 5	—	Метод спутниковых геодезических измерений (определений)	$M_t = \sqrt{m_0^2 + m_1^2} = \sqrt{0,04^2 + 0,09^2} = 0,10$
н9770	—	—	—	498184,40	2256899,7 8	—	Метод спутниковых геодезических измерений (определений)	$M_t = \sqrt{m_0^2 + m_1^2} = \sqrt{0,04^2 + 0,09^2} = 0,10$
н9780	—	—	—	498187,29	2256892,5 4	—	Метод спутниковых геодезических измерений (определений)	$M_t = \sqrt{m_0^2 + m_1^2} = \sqrt{0,04^2 + 0,09^2} = 0,10$

КАРТА-ПЛАН ТЕРРИТОРИИ

Описание местоположения зданий, сооружений, объектов незавершенного строительства на земельном участке

							измерений (определений)	
н9730	—	—	—	498209,23	2256901,3 1	—	Метод спутниковых геодезических измерений (определений)	$M_t = \sqrt{m_0^2 + m_1^2} = \sqrt{0,04^2 + 0,09^2} = 0,10$

2. Сведения о характеристиках объекта недвижимости с кадастровым номером 56:04:0501001:1311

№ п/п	Наименование характеристики	Значение характеристики
1	2	3
1	Вид объекта недвижимости	здание
2	Ранее присвоенный государственный учетный номер (инвентарный) здания, сооружения, объекта незавершенного строительства	—
3	Кадастровый номер земельного участка (земельных участков), в границах которого (которых) расположены здание, сооружение, объект незавершенного строительства	56:04:0501001:801
4	Уникальный учетный номер кадастрового квартала, в границах которого расположены здание, сооружение, объект незавершенного строительства	56:04:0501001
5.	Адрес здания, сооружения, объекта незавершенного строительства	—
5.1.	Сведения о местоположении здания, сооружения, объекта незавершенного строительства (при отсутствии адреса) в структурированном в соответствии с федеральной информационной адресной системой виде	Оренбургская область, Александровский район, с.Ждановка, ул. Кирова, дом № 54
5.2.	Дополнительные сведения о местоположении	—
6	Иные сведения	—

3. Пояснения к сведениям об объекте недвижимости с кадастровым номером 56:04:0501001:1311 :

1.	
----	--

1. Сведения о характерных точках контура объекта недвижимости с кадастровым номером 56:04:0501001:1313

Система координат МСК-субъект 56

Зона № 2

КАРТА-ПЛАН ТЕРРИТОРИИ

Описание местоположения зданий, сооружений, объектов незавершенного строительства на земельном участке

Обозначение характерных точек контура	Содержатся в Едином государственном реестре недвижимости			Определены в ходе выполнения комплексных кадастровых работ			Метод определения координат	Формулы, примененные для расчета средней квадратической погрешности определения координат характерных точек границ (M _t), с подставленными в такие формулы значениями и итоговые (вычисленные) значения M _t , м
	Координаты, м		Радиус, м	Координаты, м		Радиус, м		
	X	Y	R	X	Y	R		
1	2	3	4	5	6	7	8	9
н399О	—	—	—	498785,92	2257217,6 9	—	Метод спутниковых геодезических измерений (определений)	$M_t = \sqrt{m_0^2 + m_1^2} = \sqrt{0,04^2 + 0,09^2} = 0,10$
н400О	—	—	—	498786,37	2257221,4 8	—	Метод спутниковых геодезических измерений (определений)	$M_t = \sqrt{m_0^2 + m_1^2} = \sqrt{0,04^2 + 0,09^2} = 0,10$
н401О	—	—	—	498791,29	2257220,9 0	—	Метод спутниковых геодезических измерений (определений)	$M_t = \sqrt{m_0^2 + m_1^2} = \sqrt{0,04^2 + 0,09^2} = 0,10$
н402О	—	—	—	498792,09	2257228,4 6	—	Метод спутниковых геодезических измерений (определений)	$M_t = \sqrt{m_0^2 + m_1^2} = \sqrt{0,04^2 + 0,09^2} = 0,10$
н403О	—	—	—	498774,32	2257230,3 3	—	Метод спутниковых геодезических измерений (определений)	$M_t = \sqrt{m_0^2 + m_1^2} = \sqrt{0,04^2 + 0,09^2} = 0,10$
н404О	—	—	—	498773,01	2257219,2 1	—	Метод спутниковых геодезических измерений (определений)	$M_t = \sqrt{m_0^2 + m_1^2} = \sqrt{0,04^2 + 0,09^2} = 0,10$

КАРТА-ПЛАН ТЕРРИТОРИИ

Описание местоположения зданий, сооружений, объектов незавершенного строительства на земельном участке

							измерений (определений)	
н3990	—	—	—	498785,92	2257217,6 9	—	Метод спутниковых геодезических измерений (определений)	$M_t = \sqrt{m_0^2 + m_1^2} = \sqrt{0,04^2 + 0,09^2} = 0,10$

2. Сведения о характеристиках объекта недвижимости с кадастровым номером 56:04:0501001:1313

№ п/п	Наименование характеристики	Значение характеристики
1	2	3
1	Вид объекта недвижимости	здание
2	Ранее присвоенный государственный учетный номер (инвентарный) здания, сооружения, объекта незавершенного строительства	—
3	Кадастровый номер земельного участка (земельных участков), в границах которого (которых) расположены здание, сооружение, объект незавершенного строительства	56:04:0501001:881
4	Уникальный учетный номер кадастрового квартала, в границах которого расположены здание, сооружение, объект незавершенного строительства	56:04:0501001
5.	Адрес здания, сооружения, объекта незавершенного строительства	—
5.1.	Сведения о местоположении здания, сооружения, объекта незавершенного строительства (при отсутствии адреса) в структурированном в соответствии с федеральной информационной адресной системой виде	Оренбургская область, Александровский район, с.Ждановка, ул. Комсомольская, дом № 1 в
5.2.	Дополнительные сведения о местоположении	—
6	Иные сведения	—

3. Пояснения к сведениям об объекте недвижимости с кадастровым номером 56:04:0501001:1313 :

1.	
----	--

1. Сведения о характерных точках контура объекта недвижимости с кадастровым номером 56:04:0501001:1314

Система координат МСК-субъект 56

Зона № 2

КАРТА-ПЛАН ТЕРРИТОРИИ

Описание местоположения зданий, сооружений, объектов незавершенного строительства на земельном участке

Обозначение характерных точек контура	Содержатся в Едином государственном реестре недвижимости			Определены в ходе выполнения комплексных кадастровых работ			Метод определения координат	Формулы, примененные для расчета средней квадратической погрешности определения координат характерных точек границ (M _t), с подставленными в такие формулы значениями и итоговые (вычисленные) значения M _t , м
	Координаты, м		Радиус, м	Координаты, м		Радиус, м		
	X	Y	R	X	Y	R		
1	2	3	4	5	6	7	8	9
н13360	—	—	—	498775,09	2257074,5 6	—	Метод спутниковых геодезических измерений (определений)	$M_t = \sqrt{m_0^2 + m_1^2} = \sqrt{0,04^2 + 0,09^2} = 0,10$
н13370	—	—	—	498777,53	2257095,4 7	—	Метод спутниковых геодезических измерений (определений)	$M_t = \sqrt{m_0^2 + m_1^2} = \sqrt{0,04^2 + 0,09^2} = 0,10$
н13380	—	—	—	498771,10	2257096,2 2	—	Метод спутниковых геодезических измерений (определений)	$M_t = \sqrt{m_0^2 + m_1^2} = \sqrt{0,04^2 + 0,09^2} = 0,10$
н13390	—	—	—	498769,91	2257086,0 7	—	Метод спутниковых геодезических измерений (определений)	$M_t = \sqrt{m_0^2 + m_1^2} = \sqrt{0,04^2 + 0,09^2} = 0,10$
н13400	—	—	—	498766,09	2257086,5 2	—	Метод спутниковых геодезических измерений (определений)	$M_t = \sqrt{m_0^2 + m_1^2} = \sqrt{0,04^2 + 0,09^2} = 0,10$
н13410	—	—	—	498765,90	2257084,8 6	—	Метод спутниковых геодезических измерений (определений)	$M_t = \sqrt{m_0^2 + m_1^2} = \sqrt{0,04^2 + 0,09^2} = 0,10$

КАРТА-ПЛАН ТЕРРИТОРИИ

Описание местоположения зданий, сооружений, объектов незавершенного строительства на земельном участке

							измерений (определений)	
н13420	—	—	—	498767,43	2257084,6 8	—	Метод спутниковых геодезических измерений (определений)	$M_t = \sqrt{m_0^2 + m_1^2} = \sqrt{0,04^2 + 0,09^2} = 0,10$
н13430	—	—	—	498767,15	2257082,3 2	—	Метод спутниковых геодезических измерений (определений)	$M_t = \sqrt{m_0^2 + m_1^2} = \sqrt{0,04^2 + 0,09^2} = 0,10$
н13440	—	—	—	498769,67	2257081,8 8	—	Метод спутниковых геодезических измерений (определений)	$M_t = \sqrt{m_0^2 + m_1^2} = \sqrt{0,04^2 + 0,09^2} = 0,10$
н13450	—	—	—	498768,94	2257075,4 1	—	Метод спутниковых геодезических измерений (определений)	$M_t = \sqrt{m_0^2 + m_1^2} = \sqrt{0,04^2 + 0,09^2} = 0,10$
н13360	—	—	—	498775,09	2257074,5 6	—	Метод спутниковых геодезических измерений (определений)	$M_t = \sqrt{m_0^2 + m_1^2} = \sqrt{0,04^2 + 0,09^2} = 0,10$

2. Сведения о характеристиках объекта недвижимости с кадастровым номером 56:04:0501001:1314

№ п/п	Наименование характеристики	Значение характеристики
1	2	3
1	Вид объекта недвижимости	здание
2	Ранее присвоенный государственный учетный номер (инвентарный) здания, сооружения, объекта незавершенного строительства	—

КАРТА-ПЛАН ТЕРРИТОРИИ

Описание местоположения зданий, сооружений, объектов незавершенного строительства на земельном участке

1	2	3
3	Кадастровый номер земельного участка (земельных участков), в границах которого (которых) расположены здание, сооружение, объект незавершенного строительства	56:04:0501001:664
4	Уникальный учетный номер кадастрового квартала, в границах которого расположены здание, сооружение, объект незавершенного строительства	56:04:0501001
5.	Адрес здания, сооружения, объекта незавершенного строительства	—
5.1.	Сведения о местоположении здания, сооружения, объекта незавершенного строительства (при отсутствии адреса) в структурированном в соответствии с федеральной информационной адресной системой виде	Оренбургская область, Александровский район, с.Ждановка, ул. Ленина, дом № 31
5.2.	Дополнительные сведения о местоположении	—
6	Иные сведения	—

3. Пояснения к сведениям об объекте недвижимости с кадастровым номером 56:04:0501001:1314 :

1.	
----	--

1. Сведения о характерных точках контура объекта недвижимости с кадастровым номером 56:04:0501001:1315

Система координат МСК-субъект 56							Зона № 2	
Обозначение характерных точек контура	Содержатся в Едином государственном реестре недвижимости			Определены в ходе выполнения комплексных кадастровых работ			Метод определения координат	Формулы, примененные для расчета средней квадратической погрешности определения координат характерных точек границ (M _t), с подставленными в такие формулы значениями и итоговые (вычисленные) значения M _t , м
	Координаты, м		Радиус, м	Координаты, м		Радиус, м		
	X	Y	R	X	Y	R		
1	2	3	4	5	6	7	8	9
н7480	—	—	—	498889,30	2257673,8 7	—	Метод спутниковых геодезических измерений (определений)	$M_t = \sqrt{m_0^2 + m_1^2} = \sqrt{0,04^2 + 0,09^2} = 0,10$
н7490	—	—	—	498901,29	2257679,6 3	—	Метод спутниковых геодезических	$M_t = \sqrt{m_0^2 + m_1^2} = \sqrt{0,04^2 + 0,09^2} = 0,10$

КАРТА-ПЛАН ТЕРРИТОРИИ

Описание местоположения зданий, сооружений, объектов незавершенного строительства на земельном участке

							измерений (определений)	
н7500	—	—	—	498896,44	2257689,8 2	—	Метод спутниковых геодезических измерений (определений)	$M_t = \sqrt{m_0^2 + m_1^2} = \sqrt{0,04^2 + 0,09^2} = 0,10$
н7510	—	—	—	498879,76	2257681,8 8	—	Метод спутниковых геодезических измерений (определений)	$M_t = \sqrt{m_0^2 + m_1^2} = \sqrt{0,04^2 + 0,09^2} = 0,10$
н7520	—	—	—	498882,91	2257675,3 4	—	Метод спутниковых геодезических измерений (определений)	$M_t = \sqrt{m_0^2 + m_1^2} = \sqrt{0,04^2 + 0,09^2} = 0,10$
н7530	—	—	—	498887,52	2257677,5 6	—	Метод спутниковых геодезических измерений (определений)	$M_t = \sqrt{m_0^2 + m_1^2} = \sqrt{0,04^2 + 0,09^2} = 0,10$
н7480	—	—	—	498889,30	2257673,8 7	—	Метод спутниковых геодезических измерений (определений)	$M_t = \sqrt{m_0^2 + m_1^2} = \sqrt{0,04^2 + 0,09^2} = 0,10$

2. Сведения о характеристиках объекта недвижимости с кадастровым номером 56:04:0501001:1315

№ п/п	Наименование характеристики	Значение характеристики
1	2	3
1	Вид объекта недвижимости	здание
2	Ранее присвоенный государственный учетный номер (инвентарный) здания, сооружения, объекта незавершенного строительства	—

КАРТА-ПЛАН ТЕРРИТОРИИ

Описание местоположения зданий, сооружений, объектов незавершенного строительства на земельном участке

1	2	3
3	Кадастровый номер земельного участка (земельных участков), в границах которого (которых) расположены здание, сооружение, объект незавершенного строительства	56:04:0501001:540
4	Уникальный учетный номер кадастрового квартала, в границах которого расположены здание, сооружение, объект незавершенного строительства	56:04:0501001
5.	Адрес здания, сооружения, объекта незавершенного строительства	—
5.1.	Сведения о местоположении здания, сооружения, объекта незавершенного строительства (при отсутствии адреса) в структурированном в соответствии с федеральной информационной адресной системой виде	Оренбургская область, Александровский район, с.Ждановка, ул. Молодежная, дом № 33
5.2.	Дополнительные сведения о местоположении	—
6	Иные сведения	—

3. Пояснения к сведениям об объекте недвижимости с кадастровым номером 56:04:0501001:1315 :

1.

1. Сведения о характерных точках контура объекта недвижимости с кадастровым номером 56:04:0501001:1318

Система координат МСК-субъект 56							Зона № 2	
Обозначение характерных точек контура	Содержатся в Едином государственном реестре недвижимости			Определены в ходе выполнения комплексных кадастровых работ			Метод определения координат	Формулы, примененные для расчета средней квадратической погрешности определения координат характерных точек границ (M _t), с подставленными в такие формулы значениями и итоговые (вычисленные) значения M _t , м
	Координаты, м		Радиус, м	Координаты, м		Радиус, м		
	X	Y	R	X	Y	R		
1	2	3	4	5	6	7	8	9
н13140	—	—	—	499345,55	2257096,7 9	—	Метод спутниковых геодезических измерений (определений)	$M_t = \sqrt{m_0^2 + m_1^2} = \sqrt{0,04^2 + 0,09^2} = 0,10$
н13150	—	—	—	499353,10	2257097,5 5	—	Метод спутниковых геодезических	$M_t = \sqrt{m_0^2 + m_1^2} = \sqrt{0,04^2 + 0,09^2} = 0,10$

КАРТА-ПЛАН ТЕРРИТОРИИ

Описание местоположения зданий, сооружений, объектов незавершенного строительства на земельном участке

							измерений (определений)	
н13160	—	—	—	499350,64	2257111,7 9	—	Метод спутниковых геодезических измерений (определений)	$M_t = \sqrt{m_0^2 + m_1^2} = \sqrt{0,04^2 + 0,09^2} = 0,10$
н13170	—	—	—	499340,01	2257110,0 2	—	Метод спутниковых геодезических измерений (определений)	$M_t = \sqrt{m_0^2 + m_1^2} = \sqrt{0,04^2 + 0,09^2} = 0,10$
н13180	—	—	—	499341,01	2257104,0 4	—	Метод спутниковых геодезических измерений (определений)	$M_t = \sqrt{m_0^2 + m_1^2} = \sqrt{0,04^2 + 0,09^2} = 0,10$
н13190	—	—	—	499344,25	2257104,5 8	—	Метод спутниковых геодезических измерений (определений)	$M_t = \sqrt{m_0^2 + m_1^2} = \sqrt{0,04^2 + 0,09^2} = 0,10$
н13140	—	—	—	499345,55	2257096,7 9	—	Метод спутниковых геодезических измерений (определений)	$M_t = \sqrt{m_0^2 + m_1^2} = \sqrt{0,04^2 + 0,09^2} = 0,10$

2. Сведения о характеристиках объекта недвижимости с кадастровым номером 56:04:0501001:1318

№ п/п	Наименование характеристики	Значение характеристики
1	2	3
1	Вид объекта недвижимости	здание
2	Ранее присвоенный государственный учетный номер (инвентарный) здания, сооружения, объекта незавершенного строительства	—

КАРТА-ПЛАН ТЕРРИТОРИИ

Описание местоположения зданий, сооружений, объектов незавершенного строительства на земельном участке

1	2	3
3	Кадастровый номер земельного участка (земельных участков), в границах которого (которых) расположены здание, сооружение, объект незавершенного строительства	56:04:0501001:39
4	Уникальный учетный номер кадастрового квартала, в границах которого расположены здание, сооружение, объект незавершенного строительства	56:04:0501001
5.	Адрес здания, сооружения, объекта незавершенного строительства	—
5.1.	Сведения о местоположении здания, сооружения, объекта незавершенного строительства (при отсутствии адреса) в структурированном в соответствии с федеральной информационной адресной системой виде	Оренбургская область, Александровский район, с.Ждановка, ул. Ленина, дом № 63
5.2.	Дополнительные сведения о местоположении	—
6	Иные сведения	—

3. Пояснения к сведениям об объекте недвижимости с кадастровым номером 56:04:0501001:1318 :

1.	
----	--

1. Сведения о характерных точках контура объекта недвижимости с кадастровым номером 56:04:0501001:1319

Система координат МСК-субъект 56							Зона № 2	
Обозначение характерных точек контура	Содержатся в Едином государственном реестре недвижимости			Определены в ходе выполнения комплексных кадастровых работ			Метод определения координат	Формулы, примененные для расчета средней квадратической погрешности определения координат характерных точек границ (M _t), с подставленными в такие формулы значениями и итоговые (вычисленные) значения M _t , м
	Координаты, м		Радиус, м	Координаты, м		Радиус, м		
	X	Y	R	X	Y	R		
1	2	3	4	5	6	7	8	9
н11550	—	—	—	499756,56	2257164,9 0	—	Метод спутниковых геодезических измерений (определений)	$M_t = \sqrt{m_0^2 + m_1^2} = \sqrt{0,04^2 + 0,09^2} = 0,10$
н11560	—	—	—	499753,17	2257184,9 0	—	Метод спутниковых геодезических	$M_t = \sqrt{m_0^2 + m_1^2} = \sqrt{0,04^2 + 0,09^2} = 0,10$

КАРТА-ПЛАН ТЕРРИТОРИИ

Описание местоположения зданий, сооружений, объектов незавершенного строительства на земельном участке

							измерений (определений)	
н11570	—	—	—	499745,80	2257183,6 5	—	Метод спутниковых геодезических измерений (определений)	$M_t = \sqrt{m_0^2 + m_1^2} = \sqrt{0,04^2 + 0,09^2} = 0,10$
н11580	—	—	—	499749,19	2257163,6 5	—	Метод спутниковых геодезических измерений (определений)	$M_t = \sqrt{m_0^2 + m_1^2} = \sqrt{0,04^2 + 0,09^2} = 0,10$
н11550	—	—	—	499756,56	2257164,9 0	—	Метод спутниковых геодезических измерений (определений)	$M_t = \sqrt{m_0^2 + m_1^2} = \sqrt{0,04^2 + 0,09^2} = 0,10$

2. Сведения о характеристиках объекта недвижимости с кадастровым номером 56:04:0501001:1319

№ п/п	Наименование характеристики	Значение характеристики
1	2	3
1	Вид объекта недвижимости	здание
2	Ранее присвоенный государственный учетный номер (инвентарный) здания, сооружения, объекта незавершенного строительства	—
3	Кадастровый номер земельного участка (земельных участков), в границах которого (которых) расположены здание, сооружение, объект незавершенного строительства	56:04:0501001:817
4	Уникальный учетный номер кадастрового квартала, в границах которого расположены здание, сооружение, объект незавершенного строительства	56:04:0501001
5.	Адрес здания, сооружения, объекта незавершенного строительства	—
5.1.	Сведения о местоположении здания, сооружения, объекта незавершенного строительства (при отсутствии адреса) в структурированном в соответствии с федеральной информационной адресной системой виде	Оренбургская область, Александровский район, с.Ждановка, ул. Ленина, дом № 87
5.2.	Дополнительные сведения о местоположении	—
6	Иные сведения	—

КАРТА-ПЛАН ТЕРРИТОРИИ

Описание местоположения зданий, сооружений, объектов незавершенного строительства на земельном участке

3. Пояснения к сведениям об объекте недвижимости с кадастровым номером 56:04:0501001:1319 :

1.

1. Сведения о характерных точках контура объекта недвижимости с кадастровым номером 56:04:0501001:1332

Система координат МСК-субъект 56

Зона № 2

Обозначение характерных точек контура	Содержатся в Едином государственном реестре недвижимости			Определены в ходе выполнения комплексных кадастровых работ			Метод определения координат	Формулы, примененные для расчета средней квадратической погрешности определения координат характерных точек границ (M_t), с подставленными в такие формулы значениями и итоговые (вычисленные) значения M_t , м
	Координаты, м		Радиус, м	Координаты, м		Радиус, м		
	X	Y	R	X	Y	R		
1	2	3	4	5	6	7	8	9
н8930	—	—	—	498487,72	2256241,7 7	—	Метод спутниковых геодезических измерений (определений)	$M_t = \sqrt{m_0^2 + m_1^2} = \sqrt{0,04^2 + 0,09^2} = 0,10$
н8940	—	—	—	498484,60	2256248,9 3	—	Метод спутниковых геодезических измерений (определений)	$M_t = \sqrt{m_0^2 + m_1^2} = \sqrt{0,04^2 + 0,09^2} = 0,10$
н8950	—	—	—	498465,34	2256240,5 4	—	Метод спутниковых геодезических измерений (определений)	$M_t = \sqrt{m_0^2 + m_1^2} = \sqrt{0,04^2 + 0,09^2} = 0,10$
н8960	—	—	—	498468,46	2256233,3 8	—	Метод спутниковых геодезических измерений (определений)	$M_t = \sqrt{m_0^2 + m_1^2} = \sqrt{0,04^2 + 0,09^2} = 0,10$
н8930	—	—	—	498487,72	2256241,7 7	—	Метод спутниковых геодезических измерений (определений)	$M_t = \sqrt{m_0^2 + m_1^2} = \sqrt{0,04^2 + 0,09^2} = 0,10$

КАРТА-ПЛАН ТЕРРИТОРИИ

Описание местоположения зданий, сооружений, объектов незавершенного строительства на земельном участке

н2950	—	—	—	498490,44	2257972,5 1	—	Метод спутниковых геодезических измерений (определений)	$M_t = \sqrt{m_0^2 + m_1^2} = \sqrt{0,04^2 + 0,09^2} = 0,10$
н2960	—	—	—	498496,32	2257974,8 6	—	Метод спутниковых геодезических измерений (определений)	$M_t = \sqrt{m_0^2 + m_1^2} = \sqrt{0,04^2 + 0,09^2} = 0,10$
н2970	—	—	—	498495,88	2257975,9 6	—	Метод спутниковых геодезических измерений (определений)	$M_t = \sqrt{m_0^2 + m_1^2} = \sqrt{0,04^2 + 0,09^2} = 0,10$
н2980	—	—	—	498502,85	2257978,7 4	—	Метод спутниковых геодезических измерений (определений)	$M_t = \sqrt{m_0^2 + m_1^2} = \sqrt{0,04^2 + 0,09^2} = 0,10$
н2990	—	—	—	498501,52	2257982,0 6	—	Метод спутниковых геодезических измерений (определений)	$M_t = \sqrt{m_0^2 + m_1^2} = \sqrt{0,04^2 + 0,09^2} = 0,10$
н3000	—	—	—	498507,77	2257984,5 6	—	Метод спутниковых геодезических измерений (определений)	$M_t = \sqrt{m_0^2 + m_1^2} = \sqrt{0,04^2 + 0,09^2} = 0,10$
н3010	—	—	—	498505,08	2257991,3 0	—	Метод спутниковых геодезических измерений (определений)	$M_t = \sqrt{m_0^2 + m_1^2} = \sqrt{0,04^2 + 0,09^2} = 0,10$

КАРТА-ПЛАН ТЕРРИТОРИИ

Описание местоположения зданий, сооружений, объектов незавершенного строительства на земельном участке

н3020	—	—	—	498485,98	2257983,6 7	—	Метод спутниковых геодезических измерений (определений)	$M_t = \sqrt{m_0^2 + m_1^2} = \sqrt{0,04^2 + 0,09^2} = 0,10$
н2950	—	—	—	498490,44	2257972,5 1	—	Метод спутниковых геодезических измерений (определений)	$M_t = \sqrt{m_0^2 + m_1^2} = \sqrt{0,04^2 + 0,09^2} = 0,10$

2. Сведения о характеристиках объекта недвижимости с кадастровым номером 56:04:0501001:1347

№ п/п	Наименование характеристики	Значение характеристики
1	2	3
1	Вид объекта недвижимости	здание
2	Ранее присвоенный государственный учетный номер (инвентарный) здания, сооружения, объекта незавершенного строительства	—
3	Кадастровый номер земельного участка (земельных участков), в границах которого (которых) расположены здание, сооружение, объект незавершенного строительства	56:04:0501001:889
4	Уникальный учетный номер кадастрового квартала, в границах которого расположены здание, сооружение, объект незавершенного строительства	56:04:0501001
5.	Адрес здания, сооружения, объекта незавершенного строительства	—
5.1.	Сведения о местоположении здания, сооружения, объекта незавершенного строительства (при отсутствии адреса) в структурированном в соответствии с федеральной информационной адресной системой виде	Оренбургская область, Александровский район, село Ждановка, ул. Комсомольская, 45
5.2.	Дополнительные сведения о местоположении	—
6	Иные сведения	—

3. Пояснения к сведениям об объекте недвижимости с кадастровым номером 56:04:0501001:1347 :

1.	
----	--

1. Сведения о характерных точках контура объекта недвижимости с кадастровым номером 56:04:0501001:1399

Система координат МСК-субъект 56

Зона № 2

КАРТА-ПЛАН ТЕРРИТОРИИ

Описание местоположения зданий, сооружений, объектов незавершенного строительства на земельном участке

Обозначение характерных точек контура	Содержатся в Едином государственном реестре недвижимости			Определены в ходе выполнения комплексных кадастровых работ			Метод определения координат	Формулы, примененные для расчета средней квадратической погрешности определения координат характерных точек границ (M _t), с подставленными в такие формулы значениями и итоговые (вычисленные) значения M _t , м
	Координаты, м		Радиус, м	Координаты, м		Радиус, м		
	X	Y	R	X	Y	R		
1	2	3	4	5	6	7	8	9
н88О	—	—	—	497913,06	2257602,7 0	—	Метод спутниковых геодезических измерений (определений)	$M_t = \sqrt{m_0^2 + m_1^2} = \sqrt{0,04^2 + 0,09^2} = 0,10$
н89О	—	—	—	497909,37	2257612,0 1	—	Метод спутниковых геодезических измерений (определений)	$M_t = \sqrt{m_0^2 + m_1^2} = \sqrt{0,04^2 + 0,09^2} = 0,10$
н90О	—	—	—	497891,67	2257604,5 8	—	Метод спутниковых геодезических измерений (определений)	$M_t = \sqrt{m_0^2 + m_1^2} = \sqrt{0,04^2 + 0,09^2} = 0,10$
н91О	—	—	—	497894,42	2257597,9 9	—	Метод спутниковых геодезических измерений (определений)	$M_t = \sqrt{m_0^2 + m_1^2} = \sqrt{0,04^2 + 0,09^2} = 0,10$
н92О	—	—	—	497901,69	2257601,0 3	—	Метод спутниковых геодезических измерений (определений)	$M_t = \sqrt{m_0^2 + m_1^2} = \sqrt{0,04^2 + 0,09^2} = 0,10$
н93О	—	—	—	497902,78	2257598,4 1	—	Метод спутниковых геодезических измерений (определений)	$M_t = \sqrt{m_0^2 + m_1^2} = \sqrt{0,04^2 + 0,09^2} = 0,10$

КАРТА-ПЛАН ТЕРРИТОРИИ

Описание местоположения зданий, сооружений, объектов незавершенного строительства на земельном участке

								измерений (определений)	
н880	—	—	—	497913,06	2257602,7 0	—	—	Метод спутниковых геодезических измерений (определений)	$M_t = \sqrt{m_0^2 + m_1^2} = \sqrt{0,04^2 + 0,09^2} = 0,10$

2. Сведения о характеристиках объекта недвижимости с кадастровым номером 56:04:0501001:1399

№ п/п	Наименование характеристики	Значение характеристики
1	2	3
1	Вид объекта недвижимости	здание
2	Ранее присвоенный государственный учетный номер (инвентарный) здания, сооружения, объекта незавершенного строительства	—
3	Кадастровый номер земельного участка (земельных участков), в границах которого (которых) расположены здание, сооружение, объект незавершенного строительства	56:04:0501001:777
4	Уникальный учетный номер кадастрового квартала, в границах которого расположены здание, сооружение, объект незавершенного строительства	56:04:0501001
5.	Адрес здания, сооружения, объекта незавершенного строительства	—
5.1.	Сведения о местоположении здания, сооружения, объекта незавершенного строительства (при отсутствии адреса) в структурированном в соответствии с федеральной информационной адресной системой виде	Оренбургская область, Александровский район с. Ждановка ул. Кирова, д. 12
5.2.	Дополнительные сведения о местоположении	—
6	Иные сведения	—

3. Пояснения к сведениям об объекте недвижимости с кадастровым номером 56:04:0501001:1399 :

1.	
----	--

1. Сведения о характерных точках контура объекта недвижимости с кадастровым номером 56:04:0501001:1400

Система координат МСК-субъект 56

Зона № 2

КАРТА-ПЛАН ТЕРРИТОРИИ

Описание местоположения зданий, сооружений, объектов незавершенного строительства на земельном участке

Обозначение характерных точек контура	Содержатся в Едином государственном реестре недвижимости			Определены в ходе выполнения комплексных кадастровых работ			Метод определения координат	Формулы, примененные для расчета средней квадратической погрешности определения координат характерных точек границ (M _t), с подставленными в такие формулы значениями и итоговые (вычисленные) значения M _t , м
	Координаты, м		Радиус, м	Координаты, м		Радиус, м		
	X	Y	R	X	Y	R		
1	2	3	4	5	6	7	8	9
н10490	—	—	—	498408,08	2256193,7 5	—	Метод спутниковых геодезических измерений (определений)	$M_t = \sqrt{m_0^2 + m_1^2} = \sqrt{0,04^2 + 0,09^2} = 0,10$
н10500	—	—	—	498404,84	2256200,5 5	—	Метод спутниковых геодезических измерений (определений)	$M_t = \sqrt{m_0^2 + m_1^2} = \sqrt{0,04^2 + 0,09^2} = 0,10$
н10510	—	—	—	498397,73	2256197,1 7	—	Метод спутниковых геодезических измерений (определений)	$M_t = \sqrt{m_0^2 + m_1^2} = \sqrt{0,04^2 + 0,09^2} = 0,10$
н10520	—	—	—	498396,47	2256199,8 2	—	Метод спутниковых геодезических измерений (определений)	$M_t = \sqrt{m_0^2 + m_1^2} = \sqrt{0,04^2 + 0,09^2} = 0,10$
н10530	—	—	—	498384,25	2256194,0 1	—	Метод спутниковых геодезических измерений (определений)	$M_t = \sqrt{m_0^2 + m_1^2} = \sqrt{0,04^2 + 0,09^2} = 0,10$
н10540	—	—	—	498388,75	2256184,5 6	—	Метод спутниковых геодезических измерений (определений)	$M_t = \sqrt{m_0^2 + m_1^2} = \sqrt{0,04^2 + 0,09^2} = 0,10$

КАРТА-ПЛАН ТЕРРИТОРИИ

Описание местоположения зданий, сооружений, объектов незавершенного строительства на земельном участке

							измерений (определений)	
н10490	—	—	—	498408,08	2256193,7 5	—	Метод спутниковых геодезических измерений (определений)	$M_t = \sqrt{m_0^2 + m_1^2} = \sqrt{0,04^2 + 0,09^2} = 0,10$

2. Сведения о характеристиках объекта недвижимости с кадастровым номером 56:04:0501001:1400

№ п/п	Наименование характеристики	Значение характеристики
1	2	3
1	Вид объекта недвижимости	здание
2	Ранее присвоенный государственный учетный номер (инвентарный) здания, сооружения, объекта незавершенного строительства	—
3	Кадастровый номер земельного участка (земельных участков), в границах которого (которых) расположены здание, сооружение, объект незавершенного строительства	56:04:0501001:756
4	Уникальный учетный номер кадастрового квартала, в границах которого расположены здание, сооружение, объект незавершенного строительства	56:04:0501001
5.	Адрес здания, сооружения, объекта незавершенного строительства	—
5.1.	Сведения о местоположении здания, сооружения, объекта незавершенного строительства (при отсутствии адреса) в структурированном в соответствии с федеральной информационной адресной системой виде	Оренбургская область, р-н Александровский, с. Ждановка, ул. Кирова, д. 105
5.2.	Дополнительные сведения о местоположении	—
6	Иные сведения	—

3. Пояснения к сведениям об объекте недвижимости с кадастровым номером 56:04:0501001:1400 :

1.	
----	--

1. Сведения о характерных точках контура объекта недвижимости с кадастровым номером 56:04:0501001:1406

Система координат МСК-субъект 56

Зона № 2

КАРТА-ПЛАН ТЕРРИТОРИИ

Описание местоположения зданий, сооружений, объектов незавершенного строительства на земельном участке

Обозначение характерных точек контура	Содержатся в Едином государственном реестре недвижимости			Определены в ходе выполнения комплексных кадастровых работ			Метод определения координат	Формулы, примененные для расчета средней квадратической погрешности определения координат характерных точек границ (M _t), с подставленными в такие формулы значениями и итоговые (вычисленные) значения M _t , м
	Координаты, м		Радиус, м	Координаты, м		Радиус, м		
	X	Y	R	X	Y	R		
1	2	3	4	5	6	7	8	9
н11200	—	—	—	498006,44	2257070,4 7	—	Метод спутниковых геодезических измерений (определений)	$M_t = \sqrt{m_0^2 + m_1^2} = \sqrt{0,04^2 + 0,09^2} = 0,10$
н11210	—	—	—	498011,30	2257072,6 3	—	Метод спутниковых геодезических измерений (определений)	$M_t = \sqrt{m_0^2 + m_1^2} = \sqrt{0,04^2 + 0,09^2} = 0,10$
н11220	—	—	—	498025,92	2257079,1 4	—	Метод спутниковых геодезических измерений (определений)	$M_t = \sqrt{m_0^2 + m_1^2} = \sqrt{0,04^2 + 0,09^2} = 0,10$
н11230	—	—	—	498023,45	2257084,6 9	—	Метод спутниковых геодезических измерений (определений)	$M_t = \sqrt{m_0^2 + m_1^2} = \sqrt{0,04^2 + 0,09^2} = 0,10$
н11240	—	—	—	498016,22	2257081,4 7	—	Метод спутниковых геодезических измерений (определений)	$M_t = \sqrt{m_0^2 + m_1^2} = \sqrt{0,04^2 + 0,09^2} = 0,10$
н11250	—	—	—	498015,40	2257083,3 1	—	Метод спутниковых геодезических измерений (определений)	$M_t = \sqrt{m_0^2 + m_1^2} = \sqrt{0,04^2 + 0,09^2} = 0,10$

КАРТА-ПЛАН ТЕРРИТОРИИ

Описание местоположения зданий, сооружений, объектов незавершенного строительства на земельном участке

							измерений (определений)	
н11260	—	—	—	498003,15	2257077,8 6	—	Метод спутниковых геодезических измерений (определений)	$M_t = \sqrt{m_0^2 + m_1^2} = \sqrt{0,04^2 + 0,09^2} = 0,10$
н11200	—	—	—	498006,44	2257070,4 7	—	Метод спутниковых геодезических измерений (определений)	$M_t = \sqrt{m_0^2 + m_1^2} = \sqrt{0,04^2 + 0,09^2} = 0,10$

2. Сведения о характеристиках объекта недвижимости с кадастровым номером 56:04:0501001:1406

№ п/п	Наименование характеристики	Значение характеристики
1	2	3
1	Вид объекта недвижимости	здание
2	Ранее присвоенный государственный учетный номер (инвентарный) здания, сооружения, объекта незавершенного строительства	—
3	Кадастровый номер земельного участка (земельных участков), в границах которого (которых) расположены здание, сооружение, объект незавершенного строительства	56:04:0501001:1398
4	Уникальный учетный номер кадастрового квартала, в границах которого расположены здание, сооружение, объект незавершенного строительства	56:04:0501001
5.	Адрес здания, сооружения, объекта незавершенного строительства	—
5.1.	Сведения о местоположении здания, сооружения, объекта незавершенного строительства (при отсутствии адреса) в структурированном в соответствии с федеральной информационной адресной системой виде	Оренбургская область, Александровский район, село Ждановка, улица Кирова-43
5.2.	Дополнительные сведения о местоположении	—
6	Иные сведения	—

3. Пояснения к сведениям об объекте недвижимости с кадастровым номером 56:04:0501001:1406 :

1.	
----	--

1. Сведения о характерных точках контура объекта недвижимости с кадастровым номером 56:04:0501001:1411

КАРТА-ПЛАН ТЕРРИТОРИИ

Описание местоположения зданий, сооружений, объектов незавершенного строительства на земельном участке

Система координат МСК-субъект 56							Зона № 2	
Обозначение характерных точек контура	Содержатся в Едином государственном реестре недвижимости			Определены в ходе выполнения комплексных кадастровых работ			Метод определения координат	Формулы, примененные для расчета средней квадратической погрешности определения координат характерных точек границ (M_t), с подставленными в такие формулы значениями и итоговые (вычисленные) значения M_t , м
	Координаты, м		Радиус, м	Координаты, м		Радиус, м		
	X	Y	R	X	Y	R		
1	2	3	4	5	6	7	8	9
н11860	—	—	—	499436,42	2257005,4 6	—	Метод спутниковых геодезических измерений (определений)	$M_t = \sqrt{m_0^2 + m_1^2} = \sqrt{0,04^2 + 0,09^2} = 0,10$
н11870	—	—	—	499445,28	2257007,1 2	—	Метод спутниковых геодезических измерений (определений)	$M_t = \sqrt{m_0^2 + m_1^2} = \sqrt{0,04^2 + 0,09^2} = 0,10$
н11880	—	—	—	499443,28	2257017,7 9	—	Метод спутниковых геодезических измерений (определений)	$M_t = \sqrt{m_0^2 + m_1^2} = \sqrt{0,04^2 + 0,09^2} = 0,10$
н11890	—	—	—	499446,56	2257018,3 6	—	Метод спутниковых геодезических измерений (определений)	$M_t = \sqrt{m_0^2 + m_1^2} = \sqrt{0,04^2 + 0,09^2} = 0,10$
н11900	—	—	—	499444,58	2257029,6 9	—	Метод спутниковых геодезических измерений (определений)	$M_t = \sqrt{m_0^2 + m_1^2} = \sqrt{0,04^2 + 0,09^2} = 0,10$
н11910	—	—	—	499441,19	2257029,1 0	—	Метод спутниковых геодезических измерений (определений)	$M_t = \sqrt{m_0^2 + m_1^2} = \sqrt{0,04^2 + 0,09^2} = 0,10$

КАРТА-ПЛАН ТЕРРИТОРИИ

Описание местоположения зданий, сооружений, объектов незавершенного строительства на земельном участке

							измерений (определений)	
н11920	—	—	—	499440,14	2257035,0 9	—	Метод спутниковых геодезических измерений (определений)	$M_t = \sqrt{m_0^2 + m_1^2} = \sqrt{0,04^2 + 0,09^2} = 0,10$
н11930	—	—	—	499431,52	2257033,5 8	—	Метод спутниковых геодезических измерений (определений)	$M_t = \sqrt{m_0^2 + m_1^2} = \sqrt{0,04^2 + 0,09^2} = 0,10$
н11860	—	—	—	499436,42	2257005,4 6	—	Метод спутниковых геодезических измерений (определений)	$M_t = \sqrt{m_0^2 + m_1^2} = \sqrt{0,04^2 + 0,09^2} = 0,10$

2. Сведения о характеристиках объекта недвижимости с кадастровым номером 56:04:0501001:1411

№ п/п	Наименование характеристики	Значение характеристики
1	2	3
1	Вид объекта недвижимости	здание
2	Ранее присвоенный государственный учетный номер (инвентарный) здания, сооружения, объекта незавершенного строительства	—
3	Кадастровый номер земельного участка (земельных участков), в границах которого (которых) расположены здание, сооружение, объект незавершенного строительства	56:04:0501001:682
4	Уникальный учетный номер кадастрового квартала, в границах которого расположены здание, сооружение, объект незавершенного строительства	56:04:0501001
5.	Адрес здания, сооружения, объекта незавершенного строительства	—
5.1.	Сведения о местоположении здания, сооружения, объекта незавершенного строительства (при отсутствии адреса) в структурированном в соответствии с федеральной информационной адресной системой виде	Оренбургская область, Александровский район, село Ждановка, улица Ленина, дом 80
5.2.	Дополнительные сведения о местоположении	—
6	Иные сведения	—

КАРТА-ПЛАН ТЕРРИТОРИИ

Описание местоположения зданий, сооружений, объектов незавершенного строительства на земельном участке

3. Пояснения к сведениям об объекте недвижимости с кадастровым номером 56:04:0501001:1411 :

1.

1. Сведения о характерных точках контура объекта недвижимости с кадастровым номером 56:04:0501001:1412

Система координат МСК-субъект 56

Зона № 2

Обозначение характерных точек контура	Содержатся в Едином государственном реестре недвижимости			Определены в ходе выполнения комплексных кадастровых работ			Метод определения координат	Формулы, примененные для расчета средней квадратической погрешности определения координат характерных точек границ (M_t), с подставленными в такие формулы значениями и итоговые (вычисленные) значения M_t , м
	Координаты, м		Радиус, м	Координаты, м		Радиус, м		
	X	Y	R	X	Y	R		
1	2	3	4	5	6	7	8	9
н9030	—	—	—	498448,33	2256336,6 9	—	Метод спутниковых геодезических измерений (определений)	$M_t = \sqrt{m_0^2 + m_1^2} = \sqrt{0,04^2 + 0,09^2} = 0,10$
н9040	—	—	—	498446,70	2256340,2 6	—	Метод спутниковых геодезических измерений (определений)	$M_t = \sqrt{m_0^2 + m_1^2} = \sqrt{0,04^2 + 0,09^2} = 0,10$
н9050	—	—	—	498449,08	2256341,3 4	—	Метод спутниковых геодезических измерений (определений)	$M_t = \sqrt{m_0^2 + m_1^2} = \sqrt{0,04^2 + 0,09^2} = 0,10$
н9060	—	—	—	498445,88	2256348,3 5	—	Метод спутниковых геодезических измерений (определений)	$M_t = \sqrt{m_0^2 + m_1^2} = \sqrt{0,04^2 + 0,09^2} = 0,10$
н9070	—	—	—	498427,29	2256340,3 1	—	Метод спутниковых геодезических измерений (определений)	$M_t = \sqrt{m_0^2 + m_1^2} = \sqrt{0,04^2 + 0,09^2} = 0,10$

КАРТА-ПЛАН ТЕРРИТОРИИ

Описание местоположения зданий, сооружений, объектов незавершенного строительства на земельном участке

							измерений (определений)	
н9080	—	—	—	498430,36	2256332,6 7	—	Метод спутниковых геодезических измерений (определений)	$M_t = \sqrt{m_0^2 + m_1^2} = \sqrt{0,04^2 + 0,09^2} = 0,10$
н9090	—	—	—	498439,09	2256336,6 6	—	Метод спутниковых геодезических измерений (определений)	$M_t = \sqrt{m_0^2 + m_1^2} = \sqrt{0,04^2 + 0,09^2} = 0,10$
н9100	—	—	—	498440,68	2256333,1 9	—	Метод спутниковых геодезических измерений (определений)	$M_t = \sqrt{m_0^2 + m_1^2} = \sqrt{0,04^2 + 0,09^2} = 0,10$
н9030	—	—	—	498448,33	2256336,6 9	—	Метод спутниковых геодезических измерений (определений)	$M_t = \sqrt{m_0^2 + m_1^2} = \sqrt{0,04^2 + 0,09^2} = 0,10$

2. Сведения о характеристиках объекта недвижимости с кадастровым номером 56:04:0501001:1412

№ п/п	Наименование характеристики	Значение характеристики
1	2	3
1	Вид объекта недвижимости	здание
2	Ранее присвоенный государственный учетный номер (инвентарный) здания, сооружения, объекта незавершенного строительства	—
3	Кадастровый номер земельного участка (земельных участков), в границах которого (которых) расположены здание, сооружение, объект незавершенного строительства	56:04:0501001:754
4	Уникальный учетный номер кадастрового квартала, в границах которого расположены здание, сооружение, объект незавершенного строительства	56:04:0501001
5.	Адрес здания, сооружения, объекта незавершенного строительства	—

КАРТА-ПЛАН ТЕРРИТОРИИ

Описание местоположения зданий, сооружений, объектов незавершенного строительства на земельном участке

1	2	3
5.1.	Сведения о местоположении здания, сооружения, объекта незавершенного строительства (при отсутствии адреса) в структурированном в соответствии с федеральной информационной адресной системой виде	Оренбургская область, р-н Александровский, с. Ждановка, ул. Кирова, 92
5.2.	Дополнительные сведения о местоположении	—
6	Иные сведения	—

3. Пояснения к сведениям об объекте недвижимости с кадастровым номером 56:04:0501001:1412 :

1.

1. Сведения о характерных точках контура объекта недвижимости с кадастровым номером 56:04:0501001:1435

Система координат МСК-субъект 56							Зона № 2	
Обозначение характерных точек контура	Содержатся в Едином государственном реестре недвижимости			Определены в ходе выполнения комплексных кадастровых работ			Метод определения координат	Формулы, примененные для расчета средней квадратической погрешности определения координат характерных точек границ (M _t), с подставленными в такие формулы значениями и итоговые (вычисленные) значения M _t , м
	Координаты, м		Радиус, м	Координаты, м		Радиус, м		
	X	Y	R	X	Y	R		
1	2	3	4	5	6	7	8	9
н9200	—	—	—	498359,72	2256554,0 8	—	Метод спутниковых геодезических измерений (определений)	$M_t = \sqrt{m_0^2 + m_1^2} = \sqrt{0,04^2 + 0,09^2} = 0,10$
н9210	—	—	—	498356,13	2256563,1 3	—	Метод спутниковых геодезических измерений (определений)	$M_t = \sqrt{m_0^2 + m_1^2} = \sqrt{0,04^2 + 0,09^2} = 0,10$
н9220	—	—	—	498335,25	2256554,3 8	—	Метод спутниковых геодезических измерений (определений)	$M_t = \sqrt{m_0^2 + m_1^2} = \sqrt{0,04^2 + 0,09^2} = 0,10$

КАРТА-ПЛАН ТЕРРИТОРИИ

Описание местоположения зданий, сооружений, объектов незавершенного строительства на земельном участке

н9230	—	—	—	498338,05	2256547,7 0	—	Метод спутниковых геодезических измерений (определений)	$M_t = \sqrt{m_0^2 + m_1^2} = \sqrt{0,04^2 + 0,09^2} = 0,10$
н9240	—	—	—	498345,19	2256550,6 9	—	Метод спутниковых геодезических измерений (определений)	$M_t = \sqrt{m_0^2 + m_1^2} = \sqrt{0,04^2 + 0,09^2} = 0,10$
н9250	—	—	—	498346,04	2256548,6 6	—	Метод спутниковых геодезических измерений (определений)	$M_t = \sqrt{m_0^2 + m_1^2} = \sqrt{0,04^2 + 0,09^2} = 0,10$
н9200	—	—	—	498359,72	2256554,0 8	—	Метод спутниковых геодезических измерений (определений)	$M_t = \sqrt{m_0^2 + m_1^2} = \sqrt{0,04^2 + 0,09^2} = 0,10$

2. Сведения о характеристиках объекта недвижимости с кадастровым номером 56:04:0501001:1435

№ п/п	Наименование характеристики	Значение характеристики
1	2	3
1	Вид объекта недвижимости	здание
2	Ранее присвоенный государственный учетный номер (инвентарный) здания, сооружения, объекта незавершенного строительства	—
3	Кадастровый номер земельного участка (земельных участков), в границах которого (которых) расположены здание, сооружение, объект незавершенного строительства	56:04:0501001:794
4	Уникальный учетный номер кадастрового квартала, в границах которого расположены здание, сооружение, объект незавершенного строительства	56:04:0501001
5.	Адрес здания, сооружения, объекта незавершенного строительства	—
5.1.	Сведения о местоположении здания, сооружения, объекта незавершенного строительства (при отсутствии адреса) в	Оренбургская область, Александровский район, село Ждановка, ул. Кирова, 78

КАРТА-ПЛАН ТЕРРИТОРИИ

Описание местоположения зданий, сооружений, объектов незавершенного строительства на земельном участке

1	2	3
	структурированном в соответствии с федеральной информационной адресной системой в виде	
5.2.	Дополнительные сведения о местоположении	—
6	Иные сведения	—

3. Пояснения к сведениям об объекте недвижимости с кадастровым номером 56:04:0501001:1435 :

1.	
----	--

1. Сведения о характерных точках контура объекта недвижимости с кадастровым номером 56:04:0501001:1436

Система координат МСК-субъект 56							Зона № 2	
Обозначение характерных точек контура	Содержатся в Едином государственном реестре недвижимости			Определены в ходе выполнения комплексных кадастровых работ			Метод определения координат	Формулы, примененные для расчета средней квадратической погрешности определения координат характерных точек границ (M _t), с подставленными в такие формулы значениями и итоговые (вычисленные) значения M _t , м
	Координаты, м		Радиус, м	Координаты, м		Радиус, м		
	X	Y	R	X	Y	R		
1	2	3	4	5	6	7	8	9
н310	—	—	—	497874,00	2257383,3 7	—	Метод спутниковых геодезических измерений (определений)	$M_t = \sqrt{m_0^2 + m_1^2} = \sqrt{0,04^2 + 0,09^2} = 0,10$
н320	—	—	—	497885,04	2257388,2 2	—	Метод спутниковых геодезических измерений (определений)	$M_t = \sqrt{m_0^2 + m_1^2} = \sqrt{0,04^2 + 0,09^2} = 0,10$
н330	—	—	—	497883,96	2257390,6 9	—	Метод спутниковых геодезических измерений (определений)	$M_t = \sqrt{m_0^2 + m_1^2} = \sqrt{0,04^2 + 0,09^2} = 0,10$
н340	—	—	—	497891,14	2257393,8 4	—	Метод спутниковых	$M_t = \sqrt{m_0^2 + m_1^2} = \sqrt{0,04^2 + 0,09^2} = 0,10$

КАРТА-ПЛАН ТЕРРИТОРИИ

Описание местоположения зданий, сооружений, объектов незавершенного строительства на земельном участке

							геодезических измерений (определений)	
н350	—	—	—	497888,13	2257400,7 0	—	Метод спутниковых геодезических измерений (определений)	$M_t = \sqrt{m_0^2 + m_1^2} = \sqrt{0,04^2 + 0,09^2} = 0,10$
н360	—	—	—	497863,82	2257390,4 0	—	Метод спутниковых геодезических измерений (определений)	$M_t = \sqrt{m_0^2 + m_1^2} = \sqrt{0,04^2 + 0,09^2} = 0,10$
н370	—	—	—	497866,69	2257383,5 4	—	Метод спутниковых геодезических измерений (определений)	$M_t = \sqrt{m_0^2 + m_1^2} = \sqrt{0,04^2 + 0,09^2} = 0,10$
н380	—	—	—	497872,79	2257386,1 2	—	Метод спутниковых геодезических измерений (определений)	$M_t = \sqrt{m_0^2 + m_1^2} = \sqrt{0,04^2 + 0,09^2} = 0,10$
н310	—	—	—	497874,00	2257383,3 7	—	Метод спутниковых геодезических измерений (определений)	$M_t = \sqrt{m_0^2 + m_1^2} = \sqrt{0,04^2 + 0,09^2} = 0,10$

2. Сведения о характеристиках объекта недвижимости с кадастровым номером 56:04:0501001:1436

№ п/п	Наименование характеристики	Значение характеристики
1	2	3
1	Вид объекта недвижимости	здание
2	Ранее присвоенный государственный учетный номер (инвентарный) здания, сооружения, объекта незавершенного строительства	—

КАРТА-ПЛАН ТЕРРИТОРИИ

Описание местоположения зданий, сооружений, объектов незавершенного строительства на земельном участке

1	2	3
3	Кадастровый номер земельного участка (земельных участков), в границах которого (которых) расположены здание, сооружение, объект незавершенного строительства	56:04:0501001:733
4	Уникальный учетный номер кадастрового квартала, в границах которого расположены здание, сооружение, объект незавершенного строительства	56:04:0501001
5.	Адрес здания, сооружения, объекта незавершенного строительства	—
5.1.	Сведения о местоположении здания, сооружения, объекта незавершенного строительства (при отсутствии адреса) в структурированном в соответствии с федеральной информационной адресной системой виде	обл. Оренбургская, р-н Александровский, с. Ждановка, ул. Кирова, д. 21
5.2.	Дополнительные сведения о местоположении	—
6	Иные сведения	—

3. Пояснения к сведениям об объекте недвижимости с кадастровым номером 56:04:0501001:1436 :

1.	
----	--

1. Сведения о характерных точках контура объекта недвижимости с кадастровым номером 56:04:0501001:1438

Система координат МСК-субъект 56							Зона № 2	
Обозначение характерных точек контура	Содержатся в Едином государственном реестре недвижимости			Определены в ходе выполнения комплексных кадастровых работ			Метод определения координат	Формулы, примененные для расчета средней квадратической погрешности определения координат характерных точек границ (M _t), с подставленными в такие формулы значениями и итоговые (вычисленные) значения M _t , м
	Координаты, м		Радиус, м	Координаты, м		Радиус, м		
	X	Y	R	X	Y	R		
1	2	3	4	5	6	7	8	9
н62О	—	—	—	497976,51	2257174,8 0	—	Метод спутниковых геодезических измерений (определений)	$M_t = \sqrt{m_0^2 + m_1^2} = \sqrt{0,04^2 + 0,09^2} = 0,10$
н63О	—	—	—	497975,35	2257177,5 8	—	Метод спутниковых геодезических	$M_t = \sqrt{m_0^2 + m_1^2} = \sqrt{0,04^2 + 0,09^2} = 0,10$

КАРТА-ПЛАН ТЕРРИТОРИИ

Описание местоположения зданий, сооружений, объектов незавершенного строительства на земельном участке

							измерений (определений)	
н64О	—	—	—	497982,06	2257180,3 9	—	Метод спутниковых геодезических измерений (определений)	$M_t = \sqrt{m_0^2 + m_1^2} = \sqrt{0,04^2 + 0,09^2} = 0,10$
н65О	—	—	—	497979,38	2257186,7 8	—	Метод спутниковых геодезических измерений (определений)	$M_t = \sqrt{m_0^2 + m_1^2} = \sqrt{0,04^2 + 0,09^2} = 0,10$
н66О	—	—	—	497960,29	2257178,7 9	—	Метод спутниковых геодезических измерений (определений)	$M_t = \sqrt{m_0^2 + m_1^2} = \sqrt{0,04^2 + 0,09^2} = 0,10$
н67О	—	—	—	497964,13	2257169,6 2	—	Метод спутниковых геодезических измерений (определений)	$M_t = \sqrt{m_0^2 + m_1^2} = \sqrt{0,04^2 + 0,09^2} = 0,10$
н62О	—	—	—	497976,51	2257174,8 0	—	Метод спутниковых геодезических измерений (определений)	$M_t = \sqrt{m_0^2 + m_1^2} = \sqrt{0,04^2 + 0,09^2} = 0,10$

2. Сведения о характеристиках объекта недвижимости с кадастровым номером 56:04:0501001:1438

№ п/п	Наименование характеристики	Значение характеристики
1	2	3
1	Вид объекта недвижимости	здание
2	Ранее присвоенный государственный учетный номер (инвентарный) здания, сооружения, объекта незавершенного строительства	—

КАРТА-ПЛАН ТЕРРИТОРИИ

Описание местоположения зданий, сооружений, объектов незавершенного строительства на земельном участке

1	2	3
3	Кадастровый номер земельного участка (земельных участков), в границах которого (которых) расположены здание, сооружение, объект незавершенного строительства	56:04:0501001:736
4	Уникальный учетный номер кадастрового квартала, в границах которого расположены здание, сооружение, объект незавершенного строительства	56:04:0501001
5.	Адрес здания, сооружения, объекта незавершенного строительства	—
5.1.	Сведения о местоположении здания, сооружения, объекта незавершенного строительства (при отсутствии адреса) в структурированном в соответствии с федеральной информационной адресной системой виде	Оренбургская область, р-н Александровский, с Ждановка, ул Кирова, д 35
5.2.	Дополнительные сведения о местоположении	—
6	Иные сведения	—

3. Пояснения к сведениям об объекте недвижимости с кадастровым номером 56:04:0501001:1438 :

1.	
----	--

1. Сведения о характерных точках контура объекта недвижимости с кадастровым номером 56:04:0501001:1447

Система координат МСК-субъект 56							Зона № 2	
Обозначение характерных точек контура	Содержатся в Едином государственном реестре недвижимости			Определены в ходе выполнения комплексных кадастровых работ			Метод определения координат	Формулы, примененные для расчета средней квадратической погрешности определения координат характерных точек границ (M _t), с подставленными в такие формулы значениями и итоговые (вычисленные) значения M _t , м
	Координаты, м		Радиус, м	Координаты, м		Радиус, м		
	X	Y	R	X	Y	R		
1	2	3	4	5	6	7	8	9
н4050	—	—	—	498544,80	2258036,6 5	—	Метод спутниковых геодезических измерений (определений)	$M_t = \sqrt{m_0^2 + m_1^2} = \sqrt{0,04^2 + 0,09^2} = 0,10$
н4060	—	—	—	498565,38	2258045,4 0	—	Метод спутниковых геодезических	$M_t = \sqrt{m_0^2 + m_1^2} = \sqrt{0,04^2 + 0,09^2} = 0,10$

КАРТА-ПЛАН ТЕРРИТОРИИ

Описание местоположения зданий, сооружений, объектов незавершенного строительства на земельном участке

							измерений (определений)	
н4070	—	—	—	498562,52	2258052,1 2	—	Метод спутниковых геодезических измерений (определений)	$M_t = \sqrt{m_0^2 + m_1^2} = \sqrt{0,04^2 + 0,09^2} = 0,10$
н4080	—	—	—	498541,94	2258043,3 7	—	Метод спутниковых геодезических измерений (определений)	$M_t = \sqrt{m_0^2 + m_1^2} = \sqrt{0,04^2 + 0,09^2} = 0,10$
н4050	—	—	—	498544,80	2258036,6 5	—	Метод спутниковых геодезических измерений (определений)	$M_t = \sqrt{m_0^2 + m_1^2} = \sqrt{0,04^2 + 0,09^2} = 0,10$

2. Сведения о характеристиках объекта недвижимости с кадастровым номером 56:04:0501001:1447

№ п/п	Наименование характеристики	Значение характеристики
1	2	3
1	Вид объекта недвижимости	здание
2	Ранее присвоенный государственный учетный номер (инвентарный) здания, сооружения, объекта незавершенного строительства	—
3	Кадастровый номер земельного участка (земельных участков), в границах которого (которых) расположены здание, сооружение, объект незавершенного строительства	56:04:0501001:473
4	Уникальный учетный номер кадастрового квартала, в границах которого расположены здание, сооружение, объект незавершенного строительства	56:04:0501001
5.	Адрес здания, сооружения, объекта незавершенного строительства	—
5.1.	Сведения о местоположении здания, сооружения, объекта незавершенного строительства (при отсутствии адреса) в структурированном в соответствии с федеральной информационной адресной системой виде	Оренбургская область, Александровский район, село Ждановка, ул. Комсомольская, 50
5.2.	Дополнительные сведения о местоположении	—
6	Иные сведения	—

КАРТА-ПЛАН ТЕРРИТОРИИ

Описание местоположения зданий, сооружений, объектов незавершенного строительства на земельном участке

3. Пояснения к сведениям об объекте недвижимости с кадастровым номером 56:04:0501001:1447 :

1.

1. Сведения о характерных точках контура объекта недвижимости с кадастровым номером 56:04:0501001:1448

Система координат МСК-субъект 56

Зона № 2

Обозначение характерных точек контура	Содержатся в Едином государственном реестре недвижимости			Определены в ходе выполнения комплексных кадастровых работ			Метод определения координат	Формулы, примененные для расчета средней квадратической погрешности определения координат характерных точек границ (M_t), с подставленными в такие формулы значениями и итоговые (вычисленные) значения M_t , м
	Координаты, м		Радиус, м	Координаты, м		Радиус, м		
	X	Y	R	X	Y	R		
1	2	3	4	5	6	7	8	9
н10190	—	—	—	498422,07	2256098,7 6	—	Метод спутниковых геодезических измерений (определений)	$M_t = \sqrt{m_0^2 + m_1^2} = \sqrt{0,04^2 + 0,09^2} = 0,10$
н10200	—	—	—	498430,63	2256102,4 7	—	Метод спутниковых геодезических измерений (определений)	$M_t = \sqrt{m_0^2 + m_1^2} = \sqrt{0,04^2 + 0,09^2} = 0,10$
н10210	—	—	—	498428,89	2256106,4 9	—	Метод спутниковых геодезических измерений (определений)	$M_t = \sqrt{m_0^2 + m_1^2} = \sqrt{0,04^2 + 0,09^2} = 0,10$
н10220	—	—	—	498444,55	2256113,2 7	—	Метод спутниковых геодезических измерений (определений)	$M_t = \sqrt{m_0^2 + m_1^2} = \sqrt{0,04^2 + 0,09^2} = 0,10$
н10230	—	—	—	498441,61	2256120,0 8	—	Метод спутниковых геодезических измерений (определений)	$M_t = \sqrt{m_0^2 + m_1^2} = \sqrt{0,04^2 + 0,09^2} = 0,10$

КАРТА-ПЛАН ТЕРРИТОРИИ

Описание местоположения зданий, сооружений, объектов незавершенного строительства на земельном участке

							измерений (определений)	
н10240	—	—	—	498436,43	2256117,8 4	—	Метод спутниковых геодезических измерений (определений)	$M_t = \sqrt{m_0^2 + m_1^2} = \sqrt{0,04^2 + 0,09^2} = 0,10$
н10250	—	—	—	498435,18	2256120,7 2	—	Метод спутниковых геодезических измерений (определений)	$M_t = \sqrt{m_0^2 + m_1^2} = \sqrt{0,04^2 + 0,09^2} = 0,10$
н10260	—	—	—	498420,28	2256114,2 7	—	Метод спутниковых геодезических измерений (определений)	$M_t = \sqrt{m_0^2 + m_1^2} = \sqrt{0,04^2 + 0,09^2} = 0,10$
н10270	—	—	—	498423,16	2256107,6 0	—	Метод спутниковых геодезических измерений (определений)	$M_t = \sqrt{m_0^2 + m_1^2} = \sqrt{0,04^2 + 0,09^2} = 0,10$
н10280	—	—	—	498418,21	2256105,4 6	—	Метод спутниковых геодезических измерений (определений)	$M_t = \sqrt{m_0^2 + m_1^2} = \sqrt{0,04^2 + 0,09^2} = 0,10$
н10290	—	—	—	498419,64	2256102,1 5	—	Метод спутниковых геодезических измерений (определений)	$M_t = \sqrt{m_0^2 + m_1^2} = \sqrt{0,04^2 + 0,09^2} = 0,10$
н10300	—	—	—	498420,45	2256102,5 0	—	Метод спутниковых геодезических измерений (определений)	$M_t = \sqrt{m_0^2 + m_1^2} = \sqrt{0,04^2 + 0,09^2} = 0,10$

КАРТА-ПЛАН ТЕРРИТОРИИ

Описание местоположения зданий, сооружений, объектов незавершенного строительства на земельном участке

							измерений (определений)	
н10190	—	—	—	498422,07	2256098,7 6	—	Метод спутниковых геодезических измерений (определений)	$M_t = \sqrt{m_0^2 + m_1^2} = \sqrt{0,04^2 + 0,09^2} = 0,10$

2. Сведения о характеристиках объекта недвижимости с кадастровым номером 56:04:0501001:1448

№ п/п	Наименование характеристики	Значение характеристики
1	2	3
1	Вид объекта недвижимости	здание
2	Ранее присвоенный государственный учетный номер (инвентарный) здания, сооружения, объекта незавершенного строительства	—
3	Кадастровый номер земельного участка (земельных участков), в границах которого (которых) расположены здание, сооружение, объект незавершенного строительства	56:04:0501001:760
4	Уникальный учетный номер кадастрового квартала, в границах которого расположены здание, сооружение, объект незавершенного строительства	56:04:0501001
5.	Адрес здания, сооружения, объекта незавершенного строительства	—
5.1.	Сведения о местоположении здания, сооружения, объекта незавершенного строительства (при отсутствии адреса) в структурированном в соответствии с федеральной информационной адресной системой виде	Российская Федерация, Оренбургская область, муниципальный район Александровский, сельское поселение Ждановский сельсовет, село Ждановка, улица Кирова, дом 111
5.2.	Дополнительные сведения о местоположении	Российская Федерация
6	Иные сведения	—

3. Пояснения к сведениям об объекте недвижимости с кадастровым номером 56:04:0501001:1448 :

1.	
----	--

1. Сведения о характерных точках контура объекта недвижимости с кадастровым номером 56:04:0501001:1665

Система координат МСК-субъект 56

Зона № 2

КАРТА-ПЛАН ТЕРРИТОРИИ

Описание местоположения зданий, сооружений, объектов незавершенного строительства на земельном участке

Обозначение характерных точек контура	Содержатся в Едином государственном реестре недвижимости			Определены в ходе выполнения комплексных кадастровых работ			Метод определения координат	Формулы, примененные для расчета средней квадратической погрешности определения координат характерных точек границ (M _t), с подставленными в такие формулы значениями и итоговые (вычисленные) значения M _t , м
	Координаты, м		Радиус, м	Координаты, м		Радиус, м		
	X	Y	R	X	Y	R		
1	2	3	4	5	6	7	8	9
н14240	—	—	—	499130,04	2256654,7 6	—	Метод спутниковых геодезических измерений (определений)	$M_t = \sqrt{m_0^2 + m_1^2} = \sqrt{0,04^2 + 0,09^2} = 0,10$
н14250	—	—	—	499128,83	2256664,9 1	—	Метод спутниковых геодезических измерений (определений)	$M_t = \sqrt{m_0^2 + m_1^2} = \sqrt{0,04^2 + 0,09^2} = 0,10$
н14260	—	—	—	499119,02	2256663,5 7	—	Метод спутниковых геодезических измерений (определений)	$M_t = \sqrt{m_0^2 + m_1^2} = \sqrt{0,04^2 + 0,09^2} = 0,10$
н14270	—	—	—	499119,39	2256660,8 8	—	Метод спутниковых геодезических измерений (определений)	$M_t = \sqrt{m_0^2 + m_1^2} = \sqrt{0,04^2 + 0,09^2} = 0,10$
н14280	—	—	—	499109,33	2256659,5 8	—	Метод спутниковых геодезических измерений (определений)	$M_t = \sqrt{m_0^2 + m_1^2} = \sqrt{0,04^2 + 0,09^2} = 0,10$
н14290	—	—	—	499110,02	2256652,0 5	—	Метод спутниковых геодезических измерений (определений)	$M_t = \sqrt{m_0^2 + m_1^2} = \sqrt{0,04^2 + 0,09^2} = 0,10$

КАРТА-ПЛАН ТЕРРИТОРИИ

Описание местоположения зданий, сооружений, объектов незавершенного строительства на земельном участке

							измерений (определений)	
н14240	—	—	—	499130,04	2256654,7 6	—	Метод спутниковых геодезических измерений (определений)	$M_t = \sqrt{m_0^2 + m_1^2} = \sqrt{0,04^2 + 0,09^2} = 0,10$

2. Сведения о характеристиках объекта недвижимости с кадастровым номером 56:04:0501001:1665

№ п/п	Наименование характеристики	Значение характеристики
1	2	3
1	Вид объекта недвижимости	здание
2	Ранее присвоенный государственный учетный номер (инвентарный) здания, сооружения, объекта незавершенного строительства	—
3	Кадастровый номер земельного участка (земельных участков), в границах которого (которых) расположены здание, сооружение, объект незавершенного строительства	56:04:0501001:719
4	Уникальный учетный номер кадастрового квартала, в границах которого расположены здание, сооружение, объект незавершенного строительства	56:04:0501001
5.	Адрес здания, сооружения, объекта незавершенного строительства	—
5.1.	Сведения о местоположении здания, сооружения, объекта незавершенного строительства (при отсутствии адреса) в структурированном в соответствии с федеральной информационной адресной системой виде	Оренбургская область, Александровский р-н, с. Ждановка, ул. Ленинградская, д. 14
5.2.	Дополнительные сведения о местоположении	—
6	Иные сведения	—

3. Пояснения к сведениям об объекте недвижимости с кадастровым номером 56:04:0501001:1665 :

1.	
----	--

1. Сведения о характерных точках контура объекта недвижимости с кадастровым номером 56:04:0501001:1672

Система координат МСК-субъект 56

Зона № 2

КАРТА-ПЛАН ТЕРРИТОРИИ

Описание местоположения зданий, сооружений, объектов незавершенного строительства на земельном участке

Обозначение характерных точек контура	Содержатся в Едином государственном реестре недвижимости			Определены в ходе выполнения комплексных кадастровых работ			Метод определения координат	Формулы, примененные для расчета средней квадратической погрешности определения координат характерных точек границ (M _t), с подставленными в такие формулы значениями и итоговые (вычисленные) значения M _t , м
	Координаты, м		Радиус, м	Координаты, м		Радиус, м		
	X	Y	R	X	Y	R		
1	2	3	4	5	6	7	8	9
н9970	—	—	—	498498,91	2255984,8 2	—	Метод спутниковых геодезических измерений (определений)	$M_t = \sqrt{m_0^2 + m_1^2} = \sqrt{0,04^2 + 0,09^2} = 0,10$
н9980	—	—	—	498495,96	2255991,7 5	—	Метод спутниковых геодезических измерений (определений)	$M_t = \sqrt{m_0^2 + m_1^2} = \sqrt{0,04^2 + 0,09^2} = 0,10$
н9990	—	—	—	498490,22	2255989,4 0	—	Метод спутниковых геодезических измерений (определений)	$M_t = \sqrt{m_0^2 + m_1^2} = \sqrt{0,04^2 + 0,09^2} = 0,10$
н10000	—	—	—	498488,78	2255992,7 6	—	Метод спутниковых геодезических измерений (определений)	$M_t = \sqrt{m_0^2 + m_1^2} = \sqrt{0,04^2 + 0,09^2} = 0,10$
н10010	—	—	—	498474,27	2255986,7 7	—	Метод спутниковых геодезических измерений (определений)	$M_t = \sqrt{m_0^2 + m_1^2} = \sqrt{0,04^2 + 0,09^2} = 0,10$
н10020	—	—	—	498478,63	2255976,3 7	—	Метод спутниковых геодезических измерений (определений)	$M_t = \sqrt{m_0^2 + m_1^2} = \sqrt{0,04^2 + 0,09^2} = 0,10$

КАРТА-ПЛАН ТЕРРИТОРИИ

Описание местоположения зданий, сооружений, объектов незавершенного строительства на земельном участке

							измерений (определений)	
н9970	—	—	—	498498,91	2255984,8 2	—	Метод спутниковых геодезических измерений (определений)	$M_t = \sqrt{m_0^2 + m_1^2} = \sqrt{0,04^2 + 0,09^2} = 0,10$

2. Сведения о характеристиках объекта недвижимости с кадастровым номером 56:04:0501001:1672

№ п/п	Наименование характеристики	Значение характеристики
1	2	3
1	Вид объекта недвижимости	здание
2	Ранее присвоенный государственный учетный номер (инвентарный) здания, сооружения, объекта незавершенного строительства	—
3	Кадастровый номер земельного участка (земельных участков), в границах которого (которых) расположены здание, сооружение, объект незавершенного строительства	56:04:0501001:851
4	Уникальный учетный номер кадастрового квартала, в границах которого расположены здание, сооружение, объект незавершенного строительства	56:04:0501001
5.	Адрес здания, сооружения, объекта незавершенного строительства	—
5.1.	Сведения о местоположении здания, сооружения, объекта незавершенного строительства (при отсутствии адреса) в структурированном в соответствии с федеральной информационной адресной системой виде	Оренбургская область, Александровский район, с. Ждановка, ул. Кирова, д. 121
5.2.	Дополнительные сведения о местоположении	—
6	Иные сведения	—

3. Пояснения к сведениям об объекте недвижимости с кадастровым номером 56:04:0501001:1672 :

1.	
----	--

КАРТА-ПЛАН ТЕРРИТОРИИ

Сведения о зданиях, сооружениях, объектах незавершенного строительства, необходимые для исправления реестровых ошибок в сведениях об описании их местоположения

1. Сведения о характерных точках контура

здание

с кадастровым номером 56:04:0501001:1270

вид объекта недвижимости (здание, сооружение, объект незавершенного строительства)

Система координат МСК-субъект 56

Зона № 2

Обозначение характерных точек контура	Содержатся в Едином государственном реестре недвижимости		Определены в ходе выполнения комплексных кадастровых работ			Метод определения координат	Формулы, примененные для расчета средней квадратической погрешности определения координат характерных точек границ (M _t), с подставленными в такие формулы значениями и итоговые (вычисленные) значения M _t , м	
	Координаты, м		Радиус, м	Координаты, м				Радиус, м
	X	Y	R	X	Y			R
1	2	3	4	5	6	7	8	9
н2460	—	—	—	498336,3 4	2257506, 75	—	Метод спутниковых геодезических измерений (определений)	$M_t = \sqrt{m_0^2 + m_1^2} = \sqrt{0,04^2 + 0,09^2} = 0,10$
н2470	—	—	—	498343,8 0	2257510, 03	—	Метод спутниковых геодезических измерений (определений)	$M_t = \sqrt{m_0^2 + m_1^2} = \sqrt{0,04^2 + 0,09^2} = 0,10$
н2480	—	—	—	498344,9 5	2257507, 42	—	Метод спутниковых геодезических измерений (определений)	$M_t = \sqrt{m_0^2 + m_1^2} = \sqrt{0,04^2 + 0,09^2} = 0,10$
н2490	—	—	—	498353,1 1	2257511, 01	—	Метод спутниковых геодезических измерений (определений)	$M_t = \sqrt{m_0^2 + m_1^2} = \sqrt{0,04^2 + 0,09^2} = 0,10$
н2500	—	—	—	498349,3 1	2257519, 64	—	Метод спутниковых геодезических измерений (определений)	$M_t = \sqrt{m_0^2 + m_1^2} = \sqrt{0,04^2 + 0,09^2} = 0,10$

КАРТА-ПЛАН ТЕРРИТОРИИ

Сведения о зданиях, сооружениях, объектах незавершенного строительства, необходимые для исправления реестровых ошибок в сведениях об описании их местоположения

н251О	—	—	—	498333,6 9	2257512, 76	—	Метод спутниковых геодезических измерений (определений)	$M_t = \sqrt{m_0^2 + m_1^2} = \sqrt{0,04^2 + 0,09^2} = 0,10$
н246О	—	—	—	498336,3 4	2257506, 75	—	Метод спутниковых геодезических измерений (определений)	$M_t = \sqrt{m_0^2 + m_1^2} = \sqrt{0,04^2 + 0,09^2} = 0,10$
1	498339,94	2257480,9 3	—	—	—	—	—	—
2	498332,66	2257491,6 6	—	—	—	—	—	—
3	498326,62	2257487,6 0	—	—	—	—	—	—
4	498333,93	2257476,7 7	—	—	—	—	—	—

2. Иные сведения об объекте недвижимости с кадастровым номером 56:04:0501001:1270

1. —

3. Пояснения к сведениям об объекте недвижимости с кадастровым номером 56:04:0501001:1270

1.

КАРТА-ПЛАН ТЕРРИТОРИИ

Сведения о зданиях, сооружениях, объектах незавершенного строительства, необходимые для исправления реестровых ошибок в сведениях об описании их местоположения

1. Сведения о характерных точках контура _____ здание _____ с кадастровым номером 56:04:0501001:1270

вид объекта недвижимости (здание, сооружение, объект незавершенного строительства)

Система координат МСК-субъект 56

Зона № 2

Обозначение характерных точек контура	Содержатся в Едином государственном реестре недвижимости			Определены в ходе выполнения комплексных кадастровых работ			Метод определения координат	Формулы, примененные для расчета средней квадратической погрешности определения координат характерных точек границ (M _t), с подставленными в такие формулы значениями и итоговые (вычисленные) значения M _t , м
	Координаты, м		Радиус, м	Координаты, м		Радиус, м		
	X	Y	R	X	Y	R		
1	2	3	4	5	6	7	8	9
н2460	—	—	—	498336,34	2257506, 75	—	Метод спутниковых геодезических измерений (определений)	$M_t = \sqrt{m_0^2 + m_1^2} = \sqrt{0,04^2 + 0,09^2} = 0,10$
н2470	—	—	—	498343,80	2257510, 03	—	Метод спутниковых геодезических измерений (определений)	$M_t = \sqrt{m_0^2 + m_1^2} = \sqrt{0,04^2 + 0,09^2} = 0,10$
н2480	—	—	—	498344,95	2257507, 42	—	Метод спутниковых геодезических измерений (определений)	$M_t = \sqrt{m_0^2 + m_1^2} = \sqrt{0,04^2 + 0,09^2} = 0,10$
н2490	—	—	—	498353,11	2257511, 01	—	Метод спутниковых геодезических измерений (определений)	$M_t = \sqrt{m_0^2 + m_1^2} = \sqrt{0,04^2 + 0,09^2} = 0,10$
н2500	—	—	—	498349,31	2257519, 64	—	Метод спутниковых геодезических измерений (определений)	$M_t = \sqrt{m_0^2 + m_1^2} = \sqrt{0,04^2 + 0,09^2} = 0,10$
н2510	—	—	—	498333,69	2257512, 76	—	Метод спутниковых геодезических измерений (определений)	$M_t = \sqrt{m_0^2 + m_1^2} = \sqrt{0,04^2 + 0,09^2} = 0,10$

КАРТА-ПЛАН ТЕРРИТОРИИ

Сведения о зданиях, сооружениях, объектах незавершенного строительства, необходимые для исправления реестровых ошибок в сведениях об описании их местоположения

н246О	—	—	—	498336,34	2257506, 75	—	Метод спутниковых геодезических измерений (определений)	$M_t = \sqrt{m_0^2 + m_1^2} = \sqrt{0,04^2 + 0,09^2} = 0,10$
1	498339,94	2257480,9 3	—	—	—	—	—	—
2	498332,66	2257491,6 6	—	—	—	—	—	—
3	498326,62	2257487,6 0	—	—	—	—	—	—
4	498333,93	2257476,7 7	—	—	—	—	—	—

2. Иные сведения об объекте недвижимости с кадастровым номером 56:04:0501001:1270

1. —

3. Пояснения к сведениям об объекте недвижимости с кадастровым номером 56:04:0501001:1270

1.


КАРТА-ПЛАН ТЕРРИТОРИИ
Схема границ земельных участков

Основной лист



Масштаб 1: 11454

Условные обозначения:

 – область выносного листа,

23 – номер выносного листа.

Остальные обозначения приведены на отдельной странице в конце раздела.

КАРТА-ПЛАН ТЕРРИТОРИИ
Схема границ земельных участков

Выносной лист №1




Масштаб 1:500

Условные обозначения приведены на отдельной странице в конце раздела.

КАРТА-ПЛАН ТЕРРИТОРИИ
Схема границ земельных участков

Выносной лист №2



Масштаб 1:500

Условные обозначения приведены на отдельной странице в конце раздела.

КАРТА-ПЛАН ТЕРРИТОРИИ
Схема границ земельных участков

Выносной лист №3



Масштаб 1:500

Условные обозначения приведены на отдельной странице в конце раздела.

КАРТА-ПЛАН ТЕРРИТОРИИ
Схема границ земельных участков

Выносной лист №4



Масштаб 1:500

Условные обозначения приведены на отдельной странице в конце раздела.

КАРТА-ПЛАН ТЕРРИТОРИИ
Схема границ земельных участков

Выносной лист №5



Масштаб 1:500

Условные обозначения приведены на отдельной странице в конце раздела.

КАРТА-ПЛАН ТЕРРИТОРИИ
Схема границ земельных участков

Выносной лист №6



Масштаб 1:500

Условные обозначения приведены на отдельной странице в конце раздела.

КАРТА-ПЛАН ТЕРРИТОРИИ
Схема границ земельных участков

Выносной лист №7



Масштаб 1:500

Условные обозначения приведены на отдельной странице в конце раздела.

КАРТА-ПЛАН ТЕРРИТОРИИ
Схема границ земельных участков

Выносной лист №8




Масштаб 1:500

Условные обозначения приведены на отдельной странице в конце раздела.

КАРТА-ПЛАН ТЕРРИТОРИИ
Схема границ земельных участков

Выносной лист №9



Масштаб 1:500

Условные обозначения приведены на отдельной странице в конце раздела.

КАРТА-ПЛАН ТЕРРИТОРИИ
Схема границ земельных участков

Выносной лист №10



Масштаб 1:500

Условные обозначения приведены на отдельной странице в конце раздела.

КАРТА-ПЛАН ТЕРРИТОРИИ
Схема границ земельных участков

Выносной лист №11

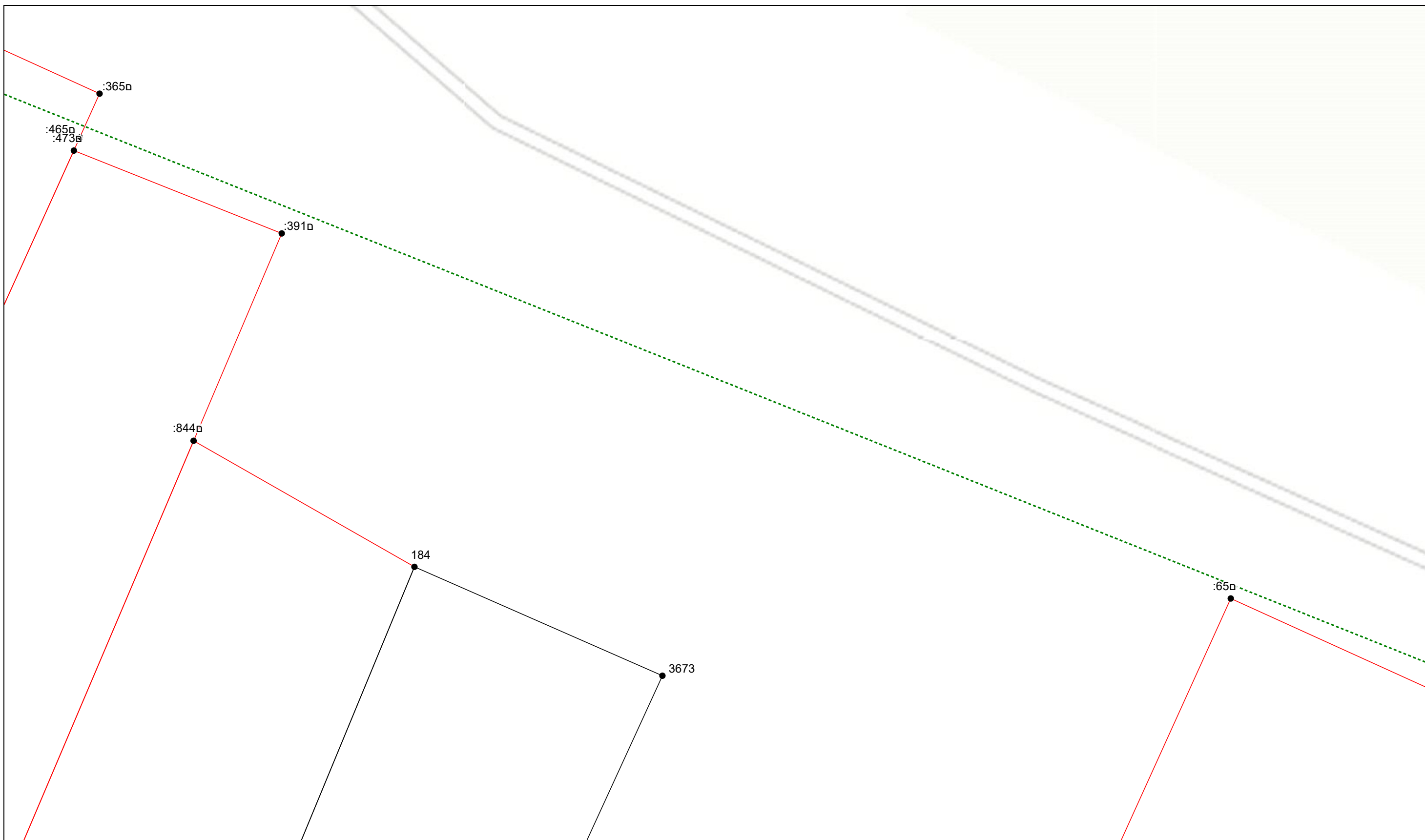


Масштаб 1:500

Условные обозначения приведены на отдельной странице в конце раздела.

КАРТА-ПЛАН ТЕРРИТОРИИ
Схема границ земельных участков

Выносной лист №12



Масштаб 1:500

Условные обозначения приведены на отдельной странице в конце раздела.

КАРТА-ПЛАН ТЕРРИТОРИИ
Схема границ земельных участков

Выносной лист №13




Масштаб 1:500

Условные обозначения приведены на отдельной странице в конце раздела.

КАРТА-ПЛАН ТЕРРИТОРИИ
Схема границ земельных участков

Выносной лист №14



Масштаб 1:500

Условные обозначения приведены на отдельной странице в конце раздела.

КАРТА-ПЛАН ТЕРРИТОРИИ
Схема границ земельных участков

Выносной лист №15




Масштаб 1:500

Условные обозначения приведены на отдельной странице в конце раздела.

КАРТА-ПЛАН ТЕРРИТОРИИ
Схема границ земельных участков

Выносной лист №16



Масштаб 1:500

Условные обозначения приведены на отдельной странице в конце раздела.

КАРТА-ПЛАН ТЕРРИТОРИИ
Схема границ земельных участков

Выносной лист №17



Масштаб 1:500

Условные обозначения приведены на отдельной странице в конце раздела.

КАРТА-ПЛАН ТЕРРИТОРИИ
Схема границ земельных участков

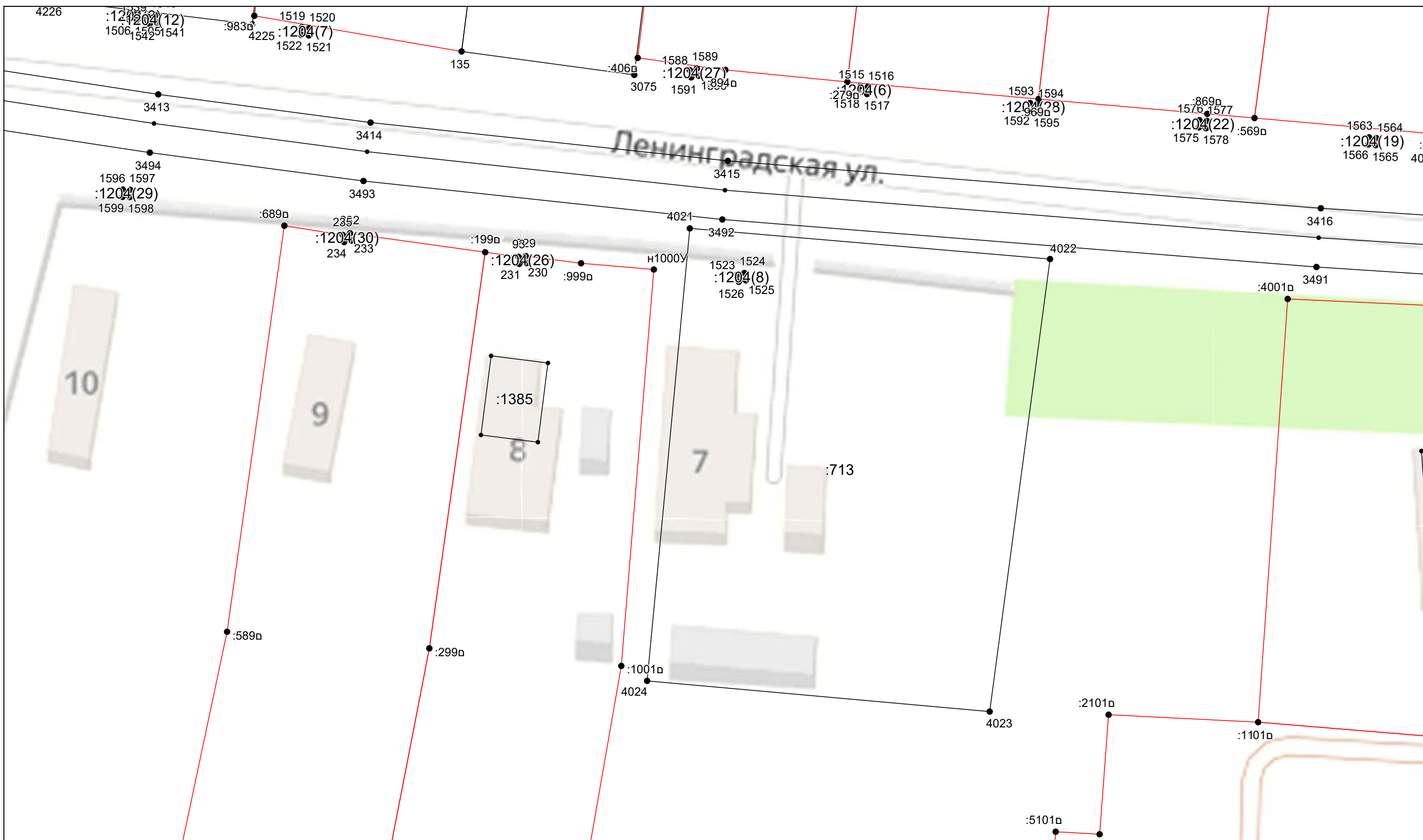
Выносной лист №18



Условные обозначения приведены на отдельной странице в конце раздела.

КАРТА-ПЛАН ТЕРРИТОРИИ
Схема границ земельных участков

Выносной лист №19

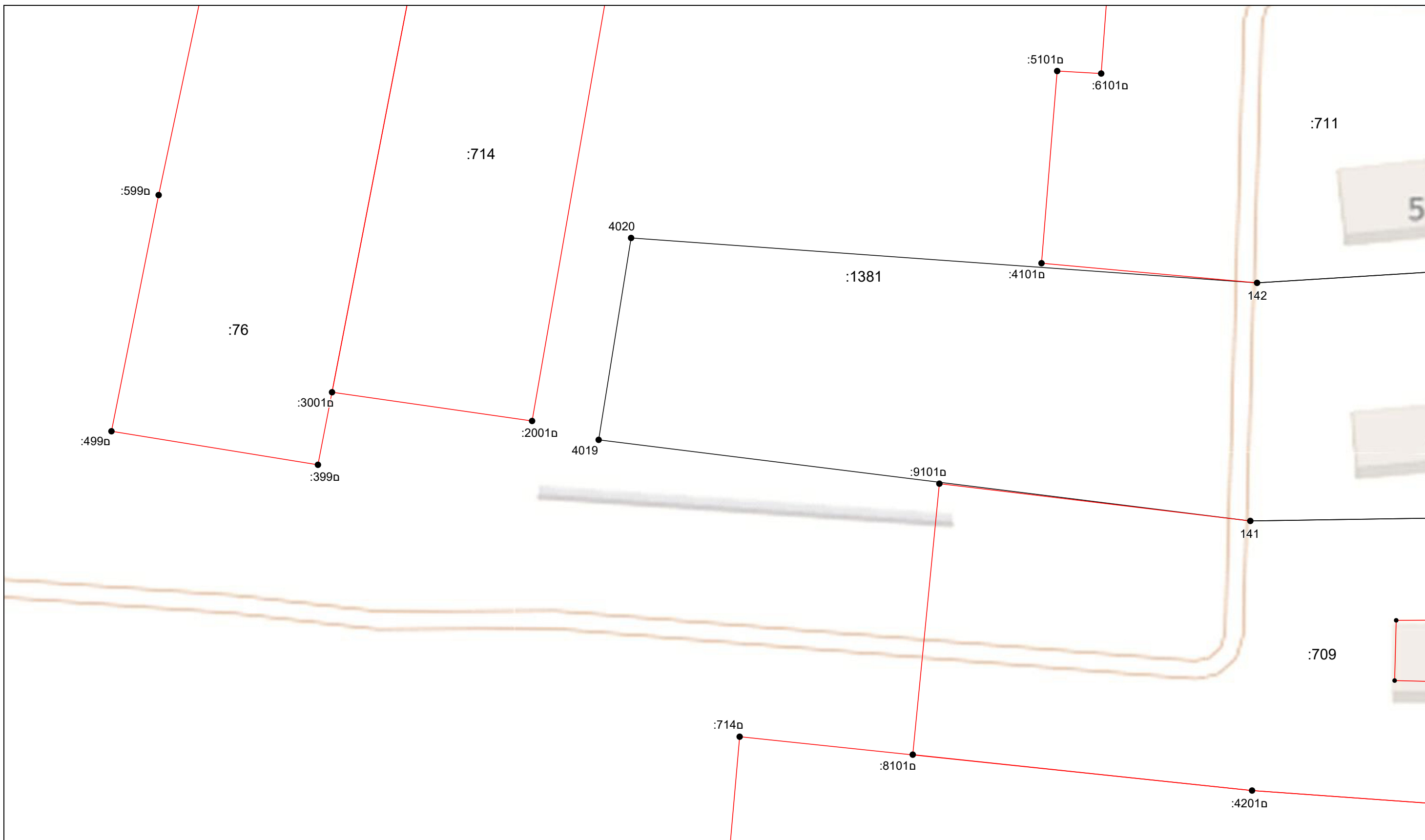


Условные обозначения приведены на отдельной странице в конце раздела.

Масштаб 1:500

КАРТА-ПЛАН ТЕРРИТОРИИ
Схема границ земельных участков

Выносной лист №20

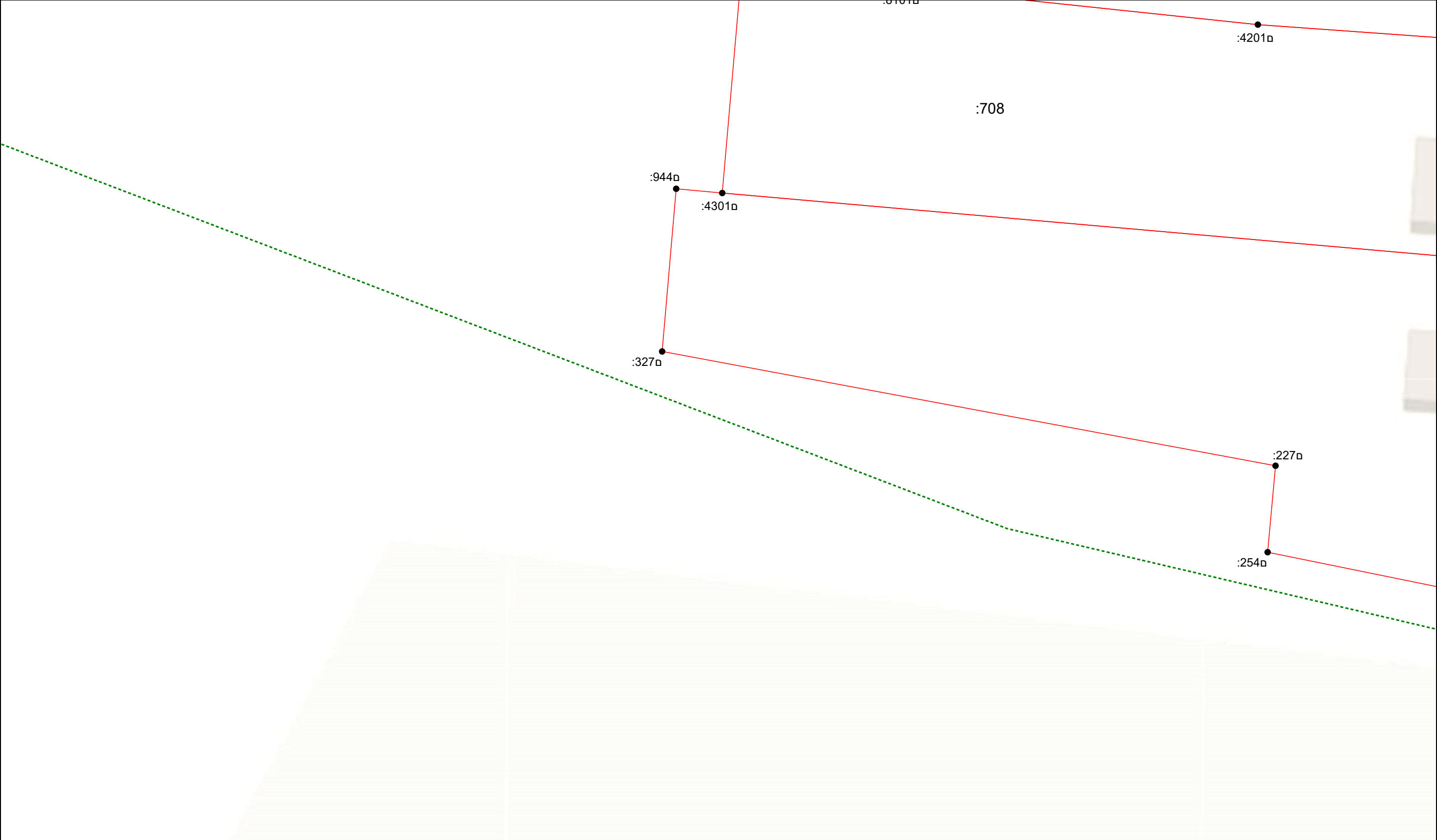


Масштаб 1:500

Условные обозначения приведены на отдельной странице в конце раздела.

КАРТА-ПЛАН ТЕРРИТОРИИ
Схема границ земельных участков

Выносной лист №21

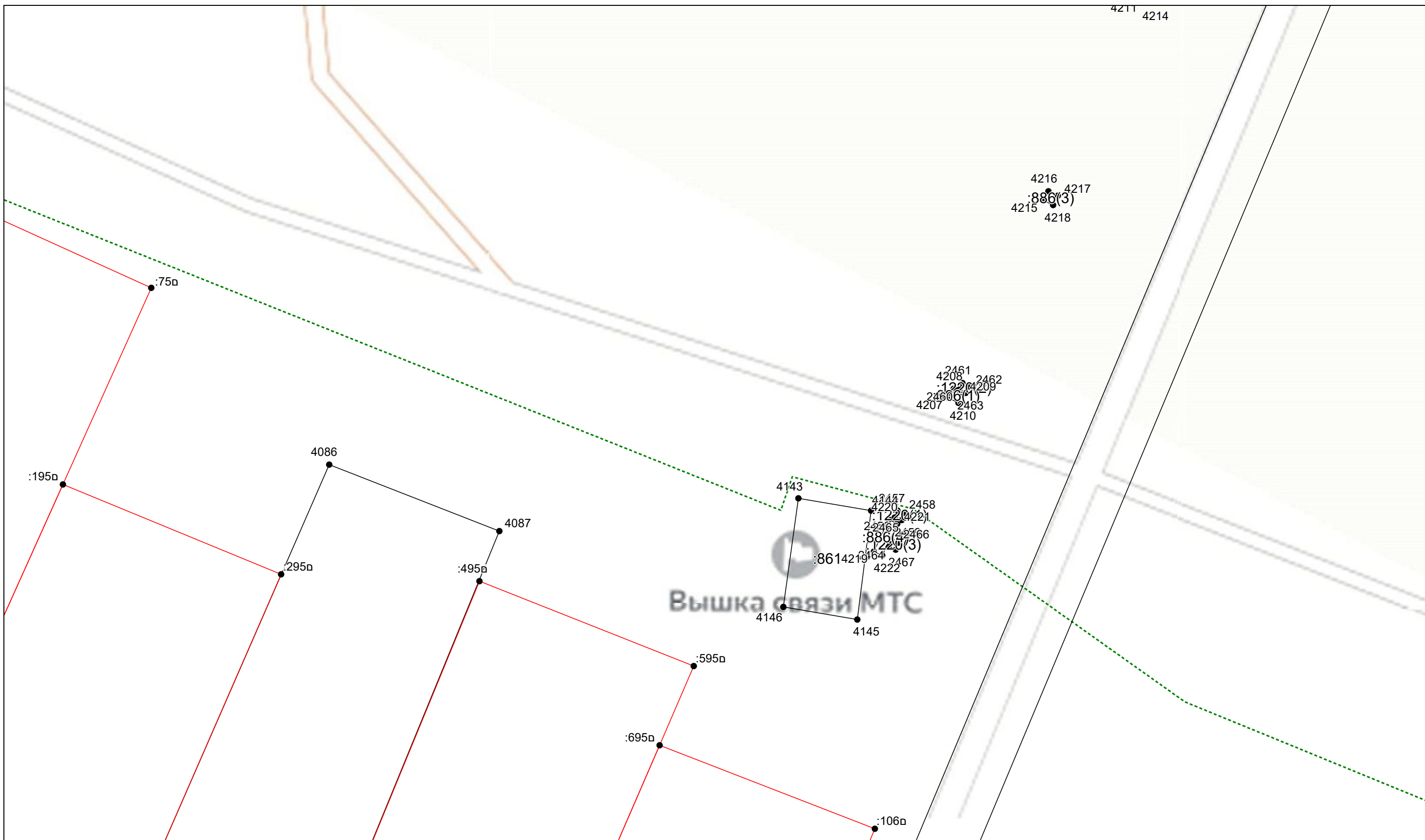


Масштаб 1:500

Условные обозначения приведены на отдельной странице в конце раздела.

КАРТА-ПЛАН ТЕРРИТОРИИ
Схема границ земельных участков

Выносной лист №22



Масштаб 1:500

Условные обозначения приведены на отдельной странице в конце раздела.

КАРТА-ПЛАН ТЕРРИТОРИИ
Схема границ земельных участков

Выносной лист №23



Масштаб 1:500

Условные обозначения приведены на отдельной странице в конце раздела.

КАРТА-ПЛАН ТЕРРИТОРИИ
Схема границ земельных участков

Выносной лист №24



Масштаб 1:500

Условные обозначения приведены на отдельной странице в конце раздела.

КАРТА-ПЛАН ТЕРРИТОРИИ
Схема границ земельных участков

Выносной лист №25



Масштаб 1:500

Условные обозначения приведены на отдельной странице в конце раздела.

КАРТА-ПЛАН ТЕРРИТОРИИ
Схема границ земельных участков

Выносной лист №26



Масштаб 1:500

Условные обозначения приведены на отдельной странице в конце раздела.

КАРТА-ПЛАН ТЕРРИТОРИИ
Схема границ земельных участков

Выносной лист №27



Масштаб 1:500

Условные обозначения приведены на отдельной странице в конце раздела.

КАРТА-ПЛАН ТЕРРИТОРИИ
Схема границ земельных участков

Выносной лист №28



Масштаб 1:500

Условные обозначения приведены на отдельной странице в конце раздела.

КАРТА-ПЛАН ТЕРРИТОРИИ
Схема границ земельных участков

Выносной лист №29



Масштаб 1:500

Условные обозначения приведены на отдельной странице в конце раздела.

КАРТА-ПЛАН ТЕРРИТОРИИ
Схема границ земельных участков

Выносной лист №30



Масштаб 1:500

Условные обозначения приведены на отдельной странице в конце раздела.

КАРТА-ПЛАН ТЕРРИТОРИИ
Схема границ земельных участков

Выносной лист №31



Масштаб 1:500

Условные обозначения приведены на отдельной странице в конце раздела.

КАРТА-ПЛАН ТЕРРИТОРИИ
Схема границ земельных участков

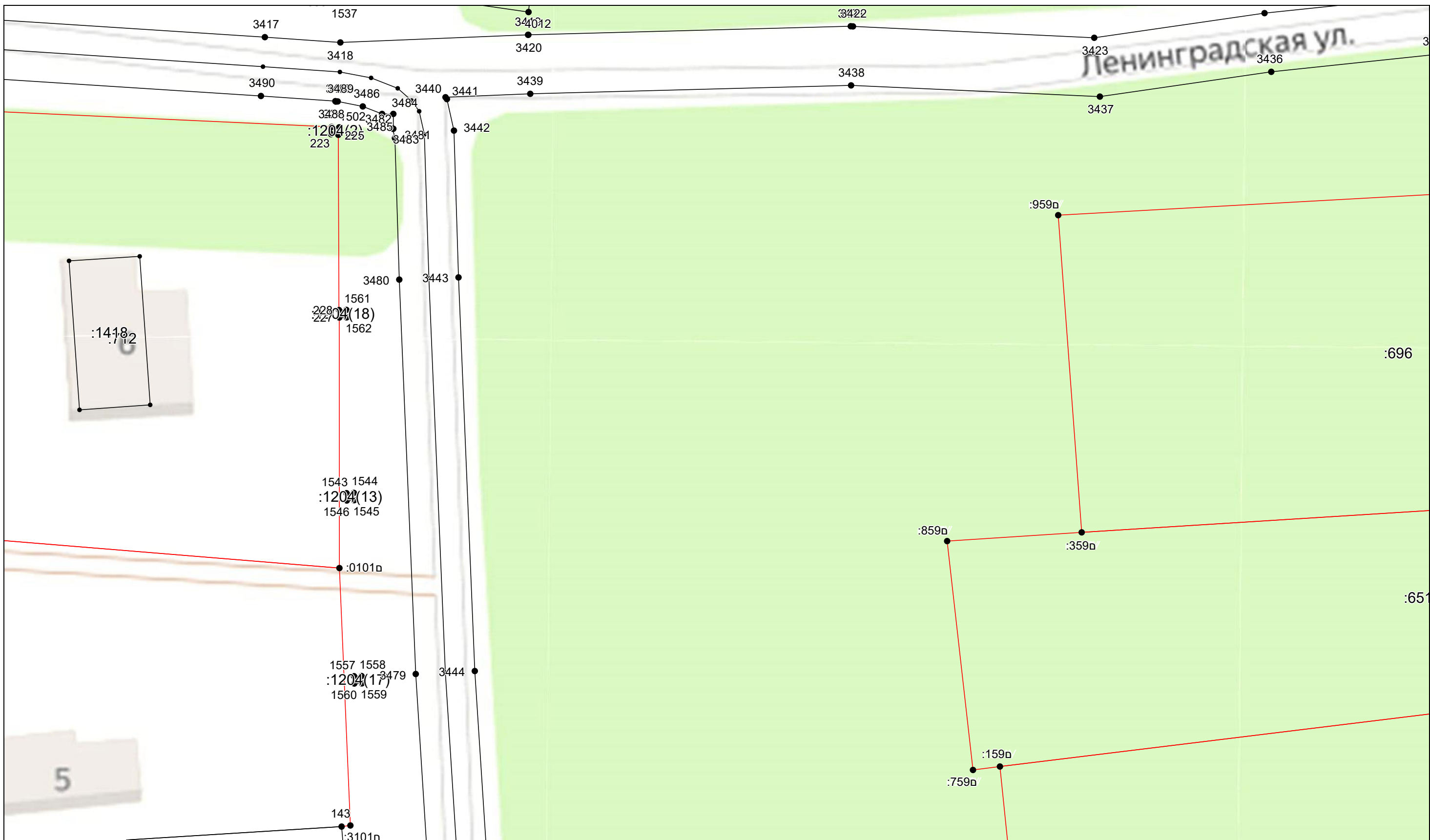
Выносной лист №32



Условные обозначения приведены на отдельной странице в конце раздела.

КАРТА-ПЛАН ТЕРРИТОРИИ
Схема границ земельных участков

Выносной лист №33

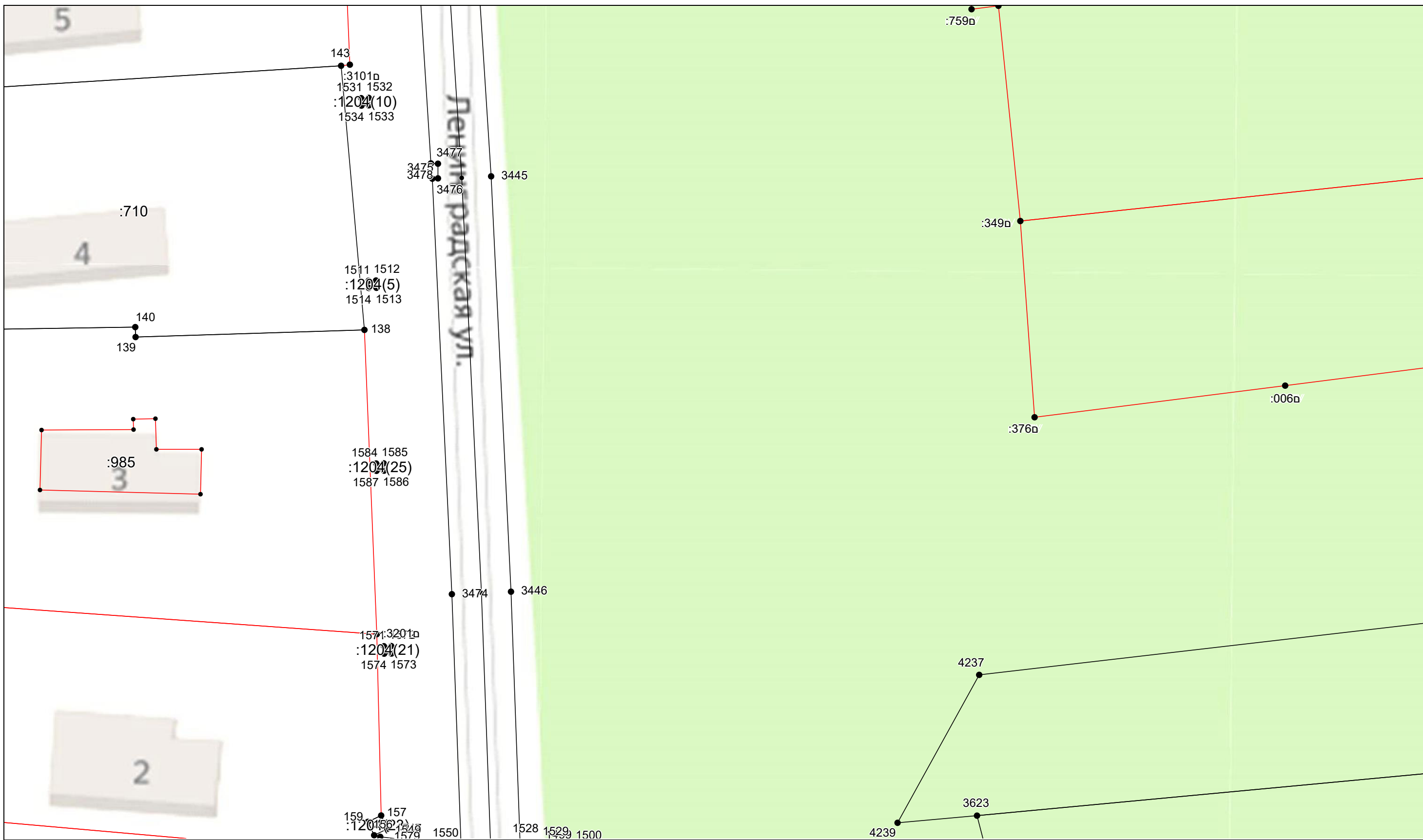


Масштаб 1:500

Условные обозначения приведены на отдельной странице в конце раздела.

КАРТА-ПЛАН ТЕРРИТОРИИ
Схема границ земельных участков

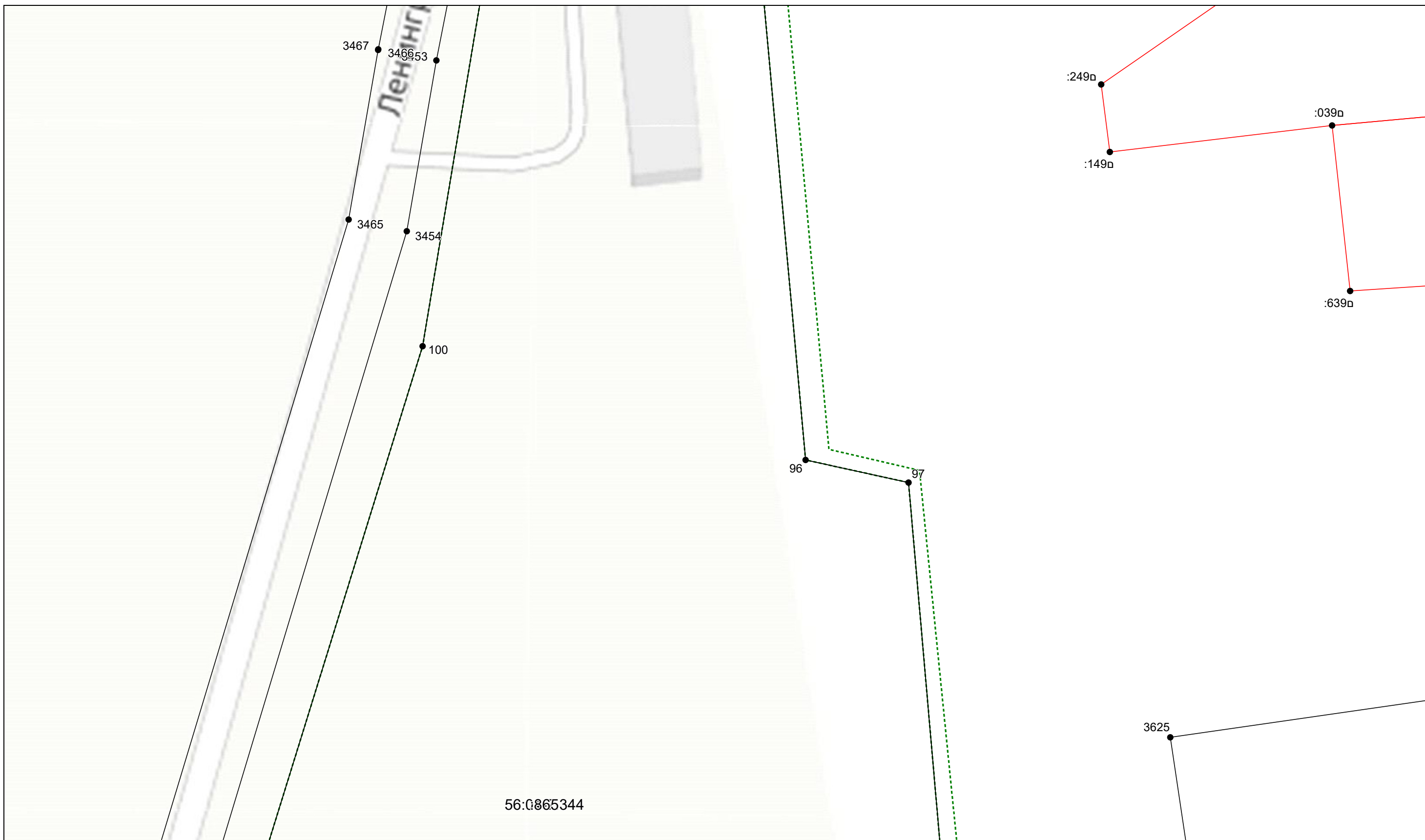
Выносной лист №34



Условные обозначения приведены на отдельной странице в конце раздела.

КАРТА-ПЛАН ТЕРРИТОРИИ
Схема границ земельных участков

Выносной лист №36

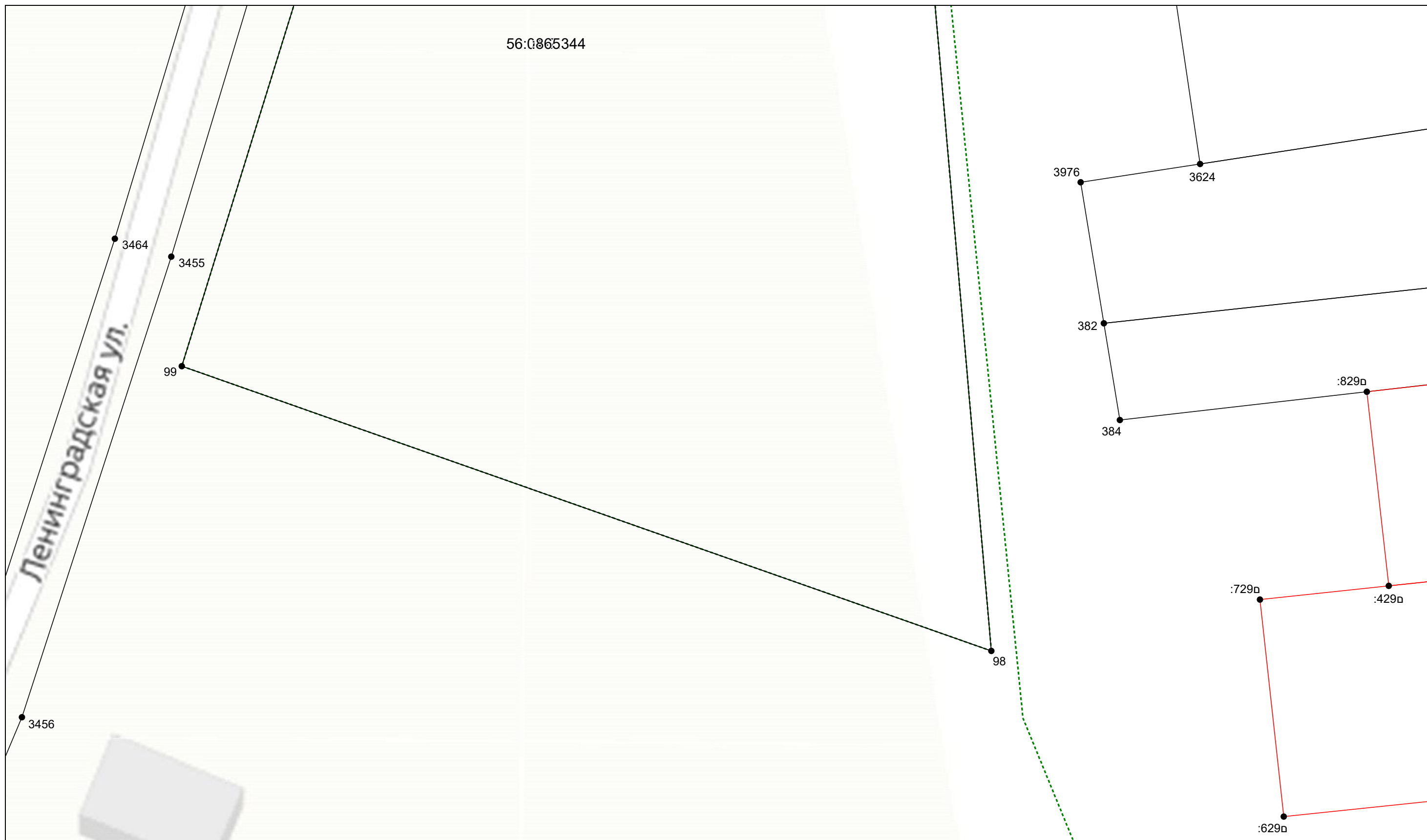


Условные обозначения приведены на отдельной странице в конце раздела.

Масштаб 1:500

КАРТА-ПЛАН ТЕРРИТОРИИ
Схема границ земельных участков

Выносной лист №37




Масштаб 1:500

Условные обозначения приведены на отдельной странице в конце раздела.

КАРТА-ПЛАН ТЕРРИТОРИИ
Схема границ земельных участков

Выносной лист №38



Масштаб 1:500

Условные обозначения приведены на отдельной странице в конце раздела.

КАРТА-ПЛАН ТЕРРИТОРИИ
Схема границ земельных участков

Выносной лист №39




Масштаб 1:500

Условные обозначения приведены на отдельной странице в конце раздела.

КАРТА-ПЛАН ТЕРРИТОРИИ
Схема границ земельных участков

Выносной лист №40



Масштаб 1:500

Условные обозначения приведены на отдельной странице в конце раздела.

КАРТА-ПЛАН ТЕРРИТОРИИ
Схема границ земельных участков

Выносной лист №41



Масштаб 1:500

Условные обозначения приведены на отдельной странице в конце раздела.

КАРТА-ПЛАН ТЕРРИТОРИИ

Схема границ земельных участков

Выносной лист №42



Условные обозначения приведены на отдельной странице в конце раздела.

Масштаб 1:500

КАРТА-ПЛАН ТЕРРИТОРИИ
Схема границ земельных участков

Выносной лист №43



Масштаб 1:500

Условные обозначения приведены на отдельной странице в конце раздела.

КАРТА-ПЛАН ТЕРРИТОРИИ
Схема границ земельных участков

Выносной лист №44



Масштаб 1:500

Условные обозначения приведены на отдельной странице в конце раздела.

КАРТА-ПЛАН ТЕРРИТОРИИ
Схема границ земельных участков

Выносной лист №45




Масштаб 1:500

Условные обозначения приведены на отдельной странице в конце раздела.

КАРТА-ПЛАН ТЕРРИТОРИИ
Схема границ земельных участков

Выносной лист №46



Условные обозначения приведены на отдельной странице в конце раздела.

Масштаб 1:500

КАРТА-ПЛАН ТЕРРИТОРИИ
Схема границ земельных участков

Выносной лист №47



Масштаб 1:500

Условные обозначения приведены на отдельной странице в конце раздела.

КАРТА-ПЛАН ТЕРРИТОРИИ
Схема границ земельных участков

Выносной лист №48



Масштаб 1:500

Условные обозначения приведены на отдельной странице в конце раздела.

КАРТА-ПЛАН ТЕРРИТОРИИ
Схема границ земельных участков

Выносной лист №49



Масштаб 1:500

Условные обозначения приведены на отдельной странице в конце раздела.

КАРТА-ПЛАН ТЕРРИТОРИИ
Схема границ земельных участков

Выносной лист №50



Масштаб 1:500

Условные обозначения приведены на отдельной странице в конце раздела.

КАРТА-ПЛАН ТЕРРИТОРИИ
Схема границ земельных участков

Выносной лист №51



Масштаб 1:500

Условные обозначения приведены на отдельной странице в конце раздела.

КАРТА-ПЛАН ТЕРРИТОРИИ
Схема границ земельных участков

Выносной лист №52




Масштаб 1:500

Условные обозначения приведены на отдельной странице в конце раздела.

КАРТА-ПЛАН ТЕРРИТОРИИ
Схема границ земельных участков

Выносной лист №53



Масштаб 1:500

Условные обозначения приведены на отдельной странице в конце раздела.

КАРТА-ПЛАН ТЕРРИТОРИИ
Схема границ земельных участков

Выносной лист №54



Масштаб 1:500

Условные обозначения приведены на отдельной странице в конце раздела.

КАРТА-ПЛАН ТЕРРИТОРИИ
Схема границ земельных участков

Выносной лист №55



Масштаб 1:500

Условные обозначения приведены на отдельной странице в конце раздела.

КАРТА-ПЛАН ТЕРРИТОРИИ
Схема границ земельных участков

Выносной лист №56



Масштаб 1:500

Условные обозначения приведены на отдельной странице в конце раздела.

КАРТА-ПЛАН ТЕРРИТОРИИ
Схема границ земельных участков

Выносной лист №57



Масштаб 1:500

Условные обозначения приведены на отдельной странице в конце раздела.

КАРТА-ПЛАН ТЕРРИТОРИИ
Схема границ земельных участков

Выносной лист №58



Масштаб 1:500

Условные обозначения приведены на отдельной странице в конце раздела.

КАРТА-ПЛАН ТЕРРИТОРИИ
Схема границ земельных участков

Выносной лист №59



Масштаб 1:500

Условные обозначения приведены на отдельной странице в конце раздела.

КАРТА-ПЛАН ТЕРРИТОРИИ
Схема границ земельных участков

Выносной лист №60



Масштаб 1:500

Условные обозначения приведены на отдельной странице в конце раздела.

КАРТА-ПЛАН ТЕРРИТОРИИ
Схема границ земельных участков

Выносной лист №61



Масштаб 1:500

Условные обозначения приведены на отдельной странице в конце раздела.

КАРТА-ПЛАН ТЕРРИТОРИИ
Схема границ земельных участков

Выносной лист №62



Масштаб 1:500

Условные обозначения приведены на отдельной странице в конце раздела.

КАРТА-ПЛАН ТЕРРИТОРИИ
Схема границ земельных участков

Выносной лист №63




Масштаб 1:500

Условные обозначения приведены на отдельной странице в конце раздела.

КАРТА-ПЛАН ТЕРРИТОРИИ
Схема границ земельных участков

Выносной лист №64




Масштаб 1:500

Условные обозначения приведены на отдельной странице в конце раздела.

КАРТА-ПЛАН ТЕРРИТОРИИ
Схема границ земельных участков

Выносной лист №65



Масштаб 1:500

Условные обозначения приведены на отдельной странице в конце раздела.

КАРТА-ПЛАН ТЕРРИТОРИИ
Схема границ земельных участков

Выносной лист №66




Масштаб 1:500

Условные обозначения приведены на отдельной странице в конце раздела.

КАРТА-ПЛАН ТЕРРИТОРИИ
Схема границ земельных участков

Выносной лист №67



Масштаб 1:500

Условные обозначения приведены на отдельной странице в конце раздела.

КАРТА-ПЛАН ТЕРРИТОРИИ
Схема границ земельных участков

Выносной лист №68



Масштаб 1:500

Условные обозначения приведены на отдельной странице в конце раздела.

КАРТА-ПЛАН ТЕРРИТОРИИ
Схема границ земельных участков

Выносной лист №69



Масштаб 1:500

Условные обозначения приведены на отдельной странице в конце раздела.

КАРТА-ПЛАН ТЕРРИТОРИИ
Схема границ земельных участков

Выносной лист №70



Масштаб 1:500

Условные обозначения приведены на отдельной странице в конце раздела.

КАРТА-ПЛАН ТЕРРИТОРИИ
Схема границ земельных участков

Выносной лист №71



Условные обозначения приведены на отдельной странице в конце раздела.

КАРТА-ПЛАН ТЕРРИТОРИИ
Схема границ земельных участков

Выносной лист №72



Масштаб 1:500

Условные обозначения приведены на отдельной странице в конце раздела.

КАРТА-ПЛАН ТЕРРИТОРИИ
Схема границ земельных участков

Выносной лист №73



Масштаб 1:500

Условные обозначения приведены на отдельной странице в конце раздела.

КАРТА-ПЛАН ТЕРРИТОРИИ
Схема границ земельных участков

Выносной лист №74



Масштаб 1:500

Условные обозначения приведены на отдельной странице в конце раздела.

КАРТА-ПЛАН ТЕРРИТОРИИ
Схема границ земельных участков

Выносной лист №75



Масштаб 1:500

Условные обозначения приведены на отдельной странице в конце раздела.

КАРТА-ПЛАН ТЕРРИТОРИИ
Схема границ земельных участков

Выносной лист №76



Масштаб 1:500

Условные обозначения приведены на отдельной странице в конце раздела.

КАРТА-ПЛАН ТЕРРИТОРИИ
Схема границ земельных участков

Выносной лист №77



Масштаб 1:500

Условные обозначения приведены на отдельной странице в конце раздела.

КАРТА-ПЛАН ТЕРРИТОРИИ
Схема границ земельных участков

Выносной лист №78

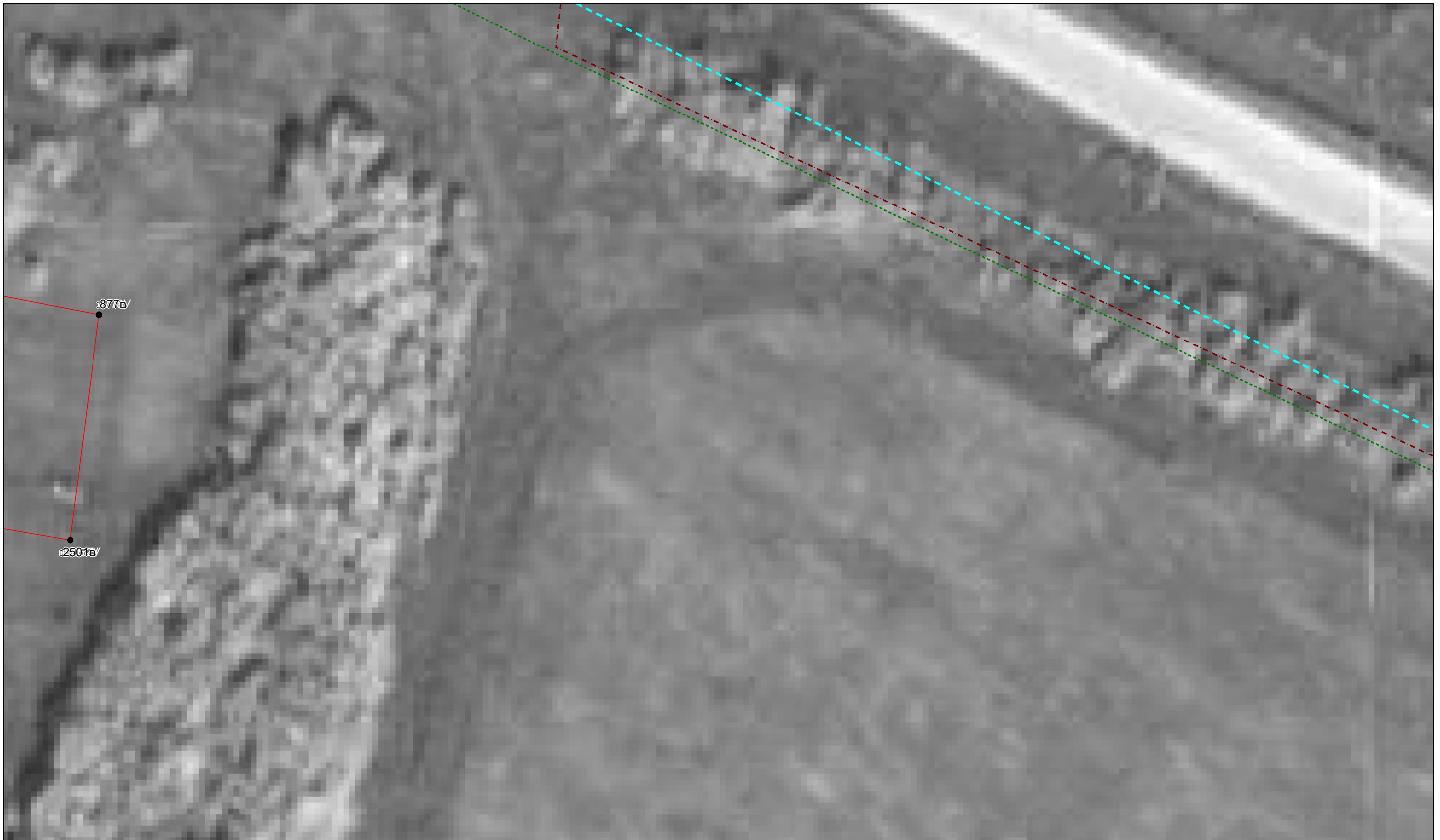


Масштаб 1:500

Условные обозначения приведены на отдельной странице в конце раздела.

КАРТА-ПЛАН ТЕРРИТОРИИ
Схема границ земельных участков

Выносной лист №79



Масштаб 1:500

Условные обозначения приведены на отдельной странице в конце раздела.

КАРТА-ПЛАН ТЕРРИТОРИИ
Схема границ земельных участков

Выносной лист №80



Масштаб 1:500

Условные обозначения приведены на отдельной странице в конце раздела.

КАРТА-ПЛАН ТЕРРИТОРИИ
Схема границ земельных участков

Выносной лист №81



Масштаб 1:500

Условные обозначения приведены на отдельной странице в конце раздела.

КАРТА-ПЛАН ТЕРРИТОРИИ
Схема границ земельных участков

Выносной лист №82



Масштаб 1:500

Условные обозначения приведены на отдельной странице в конце раздела.

КАРТА-ПЛАН ТЕРРИТОРИИ
Схема границ земельных участков

Выносной лист №83




Масштаб 1:500

Условные обозначения приведены на отдельной странице в конце раздела.

КАРТА-ПЛАН ТЕРРИТОРИИ
Схема границ земельных участков

Выносной лист №84




Масштаб 1:500

Условные обозначения приведены на отдельной странице в конце раздела.

КАРТА-ПЛАН ТЕРРИТОРИИ
Схема границ земельных участков

Выносной лист №85



Масштаб 1:500

Условные обозначения приведены на отдельной странице в конце раздела.

КАРТА-ПЛАН ТЕРРИТОРИИ
Схема границ земельных участков

Выносной лист №86

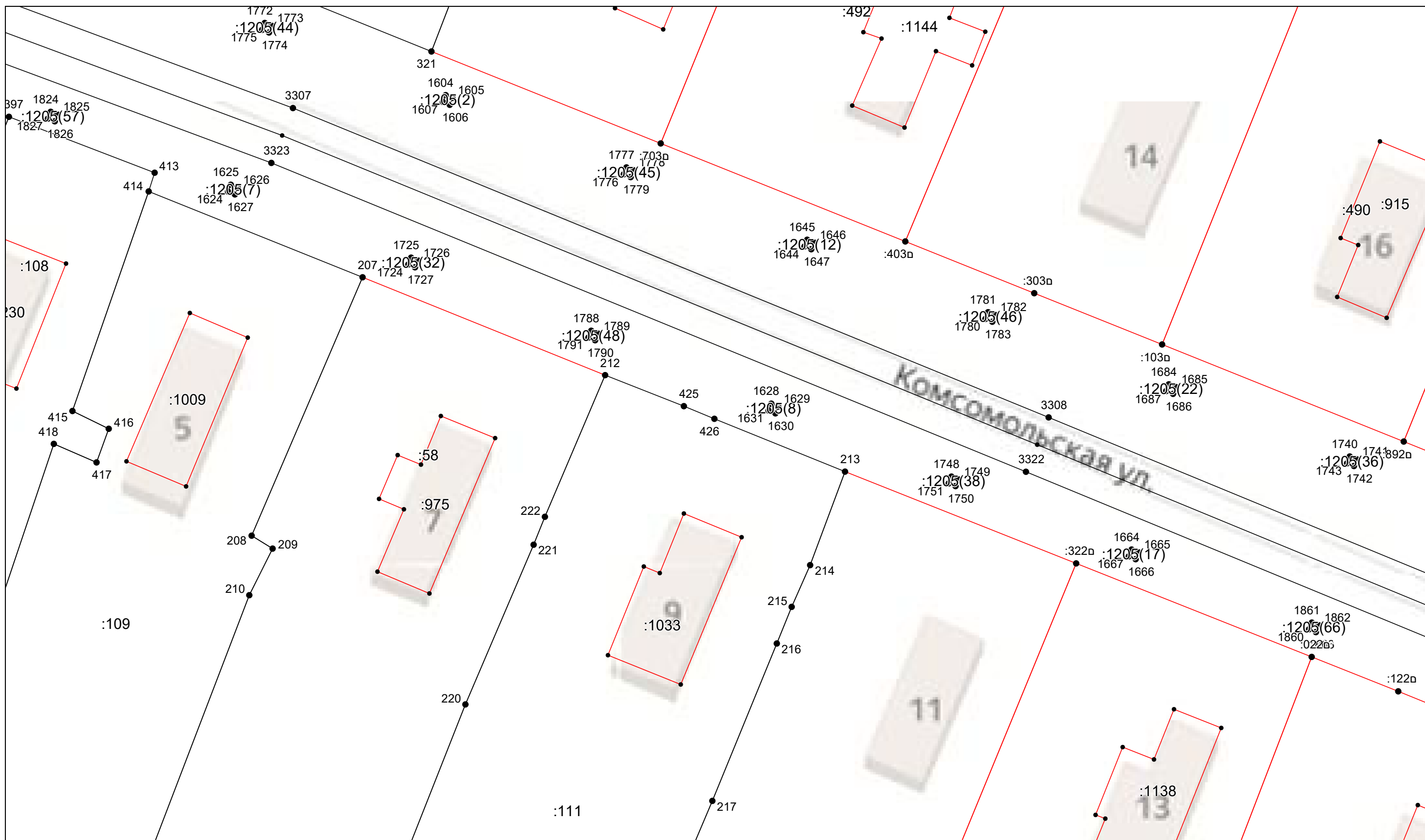


Масштаб 1:500

Условные обозначения приведены на отдельной странице в конце раздела.

КАРТА-ПЛАН ТЕРРИТОРИИ
Схема границ земельных участков

Выносной лист №87

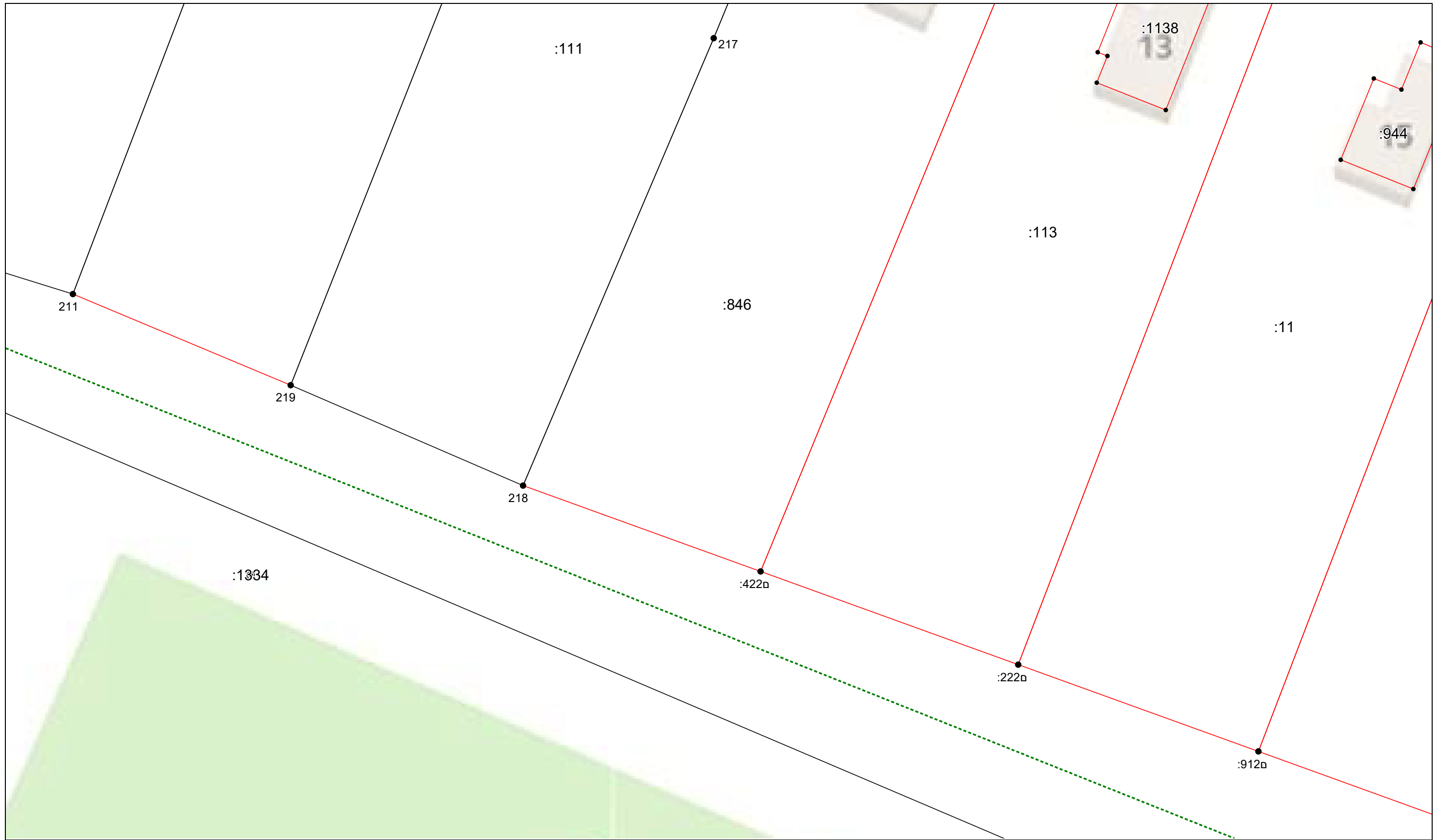


Масштаб 1:500

Условные обозначения приведены на отдельной странице в конце раздела.

КАРТА-ПЛАН ТЕРРИТОРИИ
Схема границ земельных участков

Выносной лист №88



Масштаб 1:500

Условные обозначения приведены на отдельной странице в конце раздела.

КАРТА-ПЛАН ТЕРРИТОРИИ
Схема границ земельных участков

Выносной лист №89

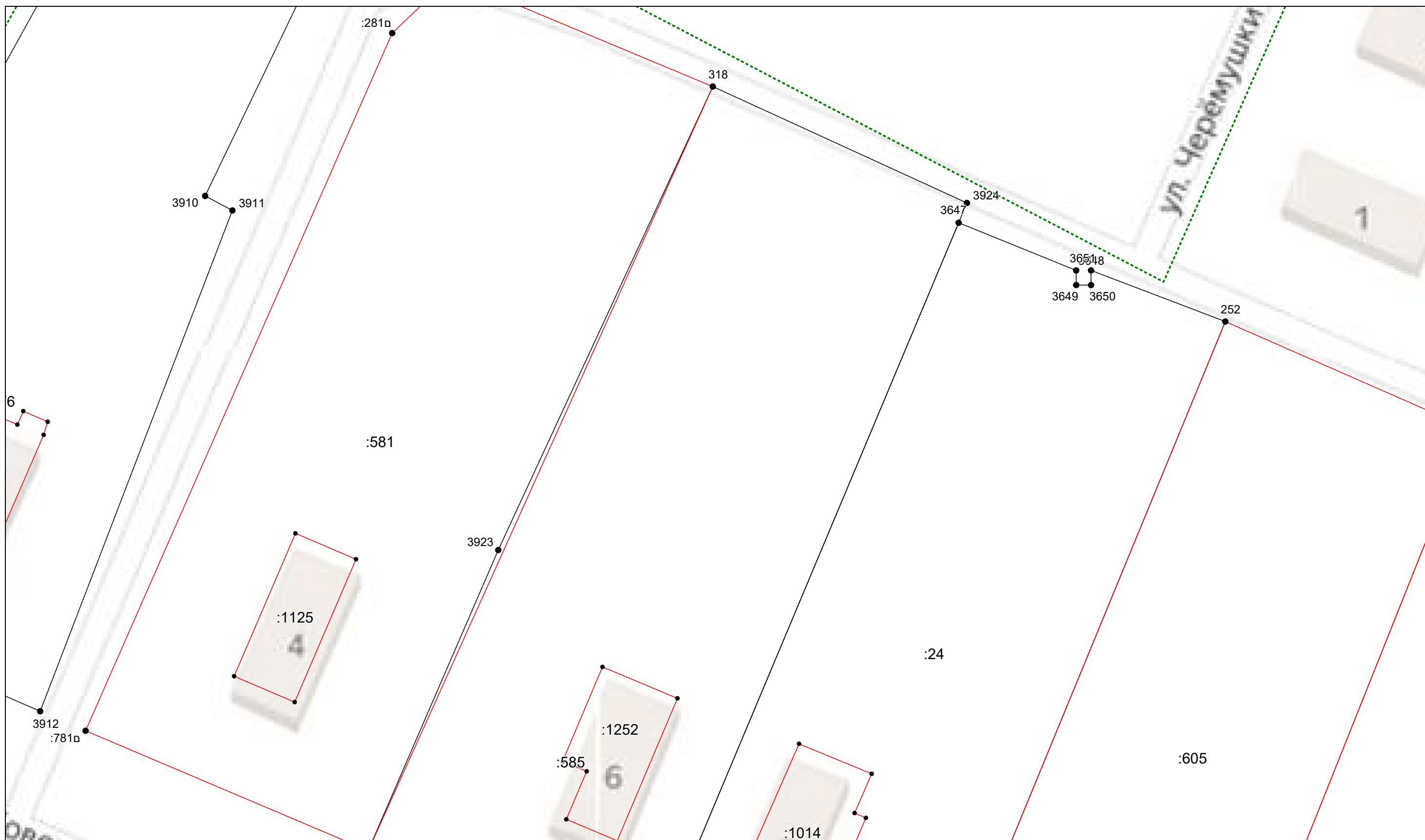


Масштаб 1:500

Условные обозначения приведены на отдельной странице в конце раздела.

КАРТА-ПЛАН ТЕРРИТОРИИ
Схема границ земельных участков

Выносной лист №90

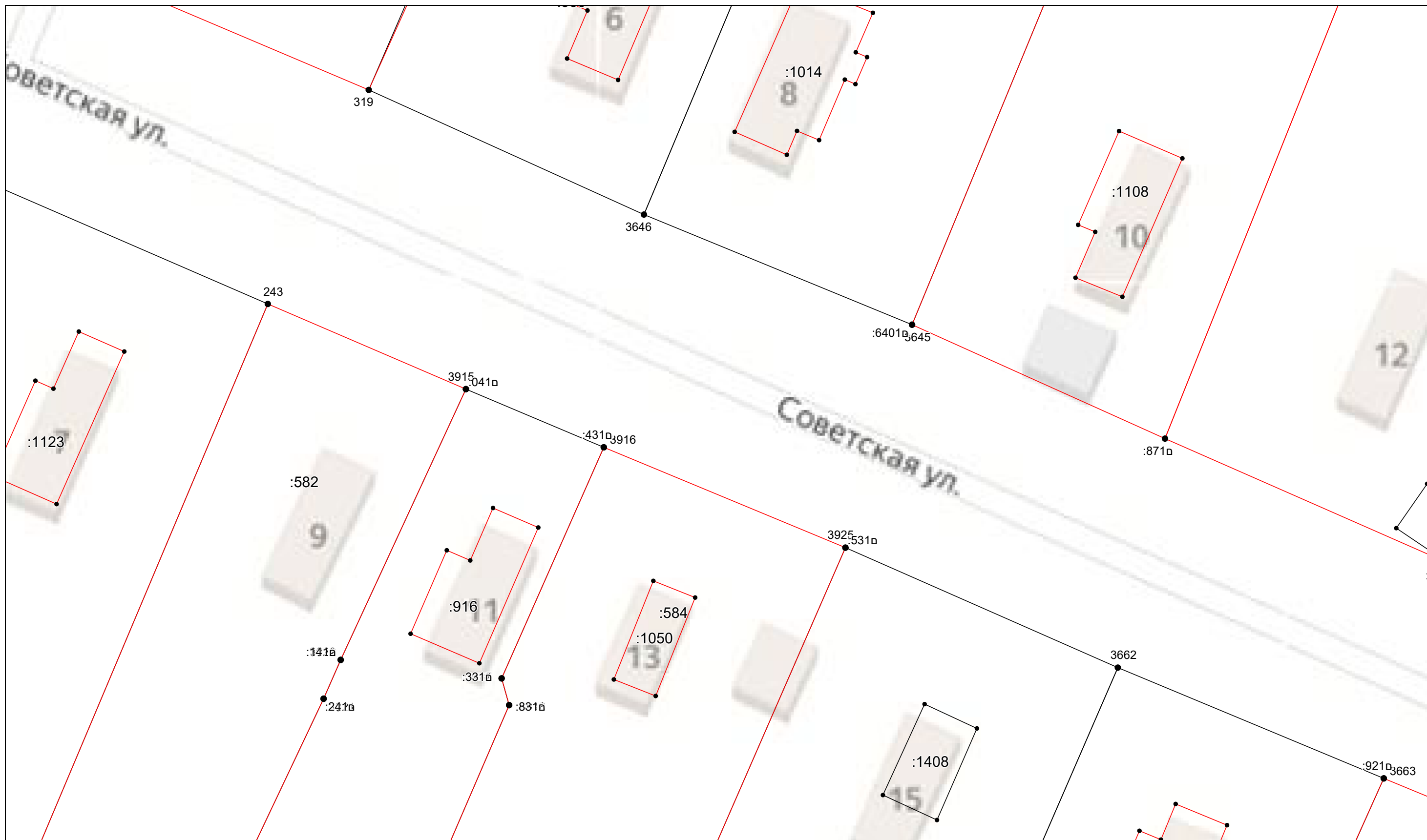


Условные обозначения приведены на отдельной странице в конце раздела.

Масштаб 1:500

КАРТА-ПЛАН ТЕРРИТОРИИ
Схема границ земельных участков

Выносной лист №91



Масштаб 1:500

Условные обозначения приведены на отдельной странице в конце раздела.

КАРТА-ПЛАН ТЕРРИТОРИИ
Схема границ земельных участков

Выносной лист №92



Масштаб 1:500

Условные обозначения приведены на отдельной странице в конце раздела.

КАРТА-ПЛАН ТЕРРИТОРИИ
Схема границ земельных участков

Выносной лист №93




Масштаб 1:500

Условные обозначения приведены на отдельной странице в конце раздела.

КАРТА-ПЛАН ТЕРРИТОРИИ
Схема границ земельных участков

Выносной лист №94



Масштаб 1:500

Условные обозначения приведены на отдельной странице в конце раздела.

КАРТА-ПЛАН ТЕРРИТОРИИ
Схема границ земельных участков

Выносной лист №95



Масштаб 1:500

Условные обозначения приведены на отдельной странице в конце раздела.

КАРТА-ПЛАН ТЕРРИТОРИИ
Схема границ земельных участков

Выносной лист №96



Масштаб 1:500

Условные обозначения приведены на отдельной странице в конце раздела.

КАРТА-ПЛАН ТЕРРИТОРИИ
Схема границ земельных участков

Выносной лист №97



Масштаб 1:500

Условные обозначения приведены на отдельной странице в конце раздела.

КАРТА-ПЛАН ТЕРРИТОРИИ
Схема границ земельных участков

Выносной лист №98



Масштаб 1:500

Условные обозначения приведены на отдельной странице в конце раздела.

КАРТА-ПЛАН ТЕРРИТОРИИ
Схема границ земельных участков

Выносной лист №99



Масштаб 1:500

Условные обозначения приведены на отдельной странице в конце раздела.

КАРТА-ПЛАН ТЕРРИТОРИИ
Схема границ земельных участков

Выносной лист №100



Масштаб 1:500

Условные обозначения приведены на отдельной странице в конце раздела.

КАРТА-ПЛАН ТЕРРИТОРИИ
Схема границ земельных участков

Выносной лист №101



Масштаб 1:500

Условные обозначения приведены на отдельной странице в конце раздела.

КАРТА-ПЛАН ТЕРРИТОРИИ
Схема границ земельных участков

Выносной лист №104

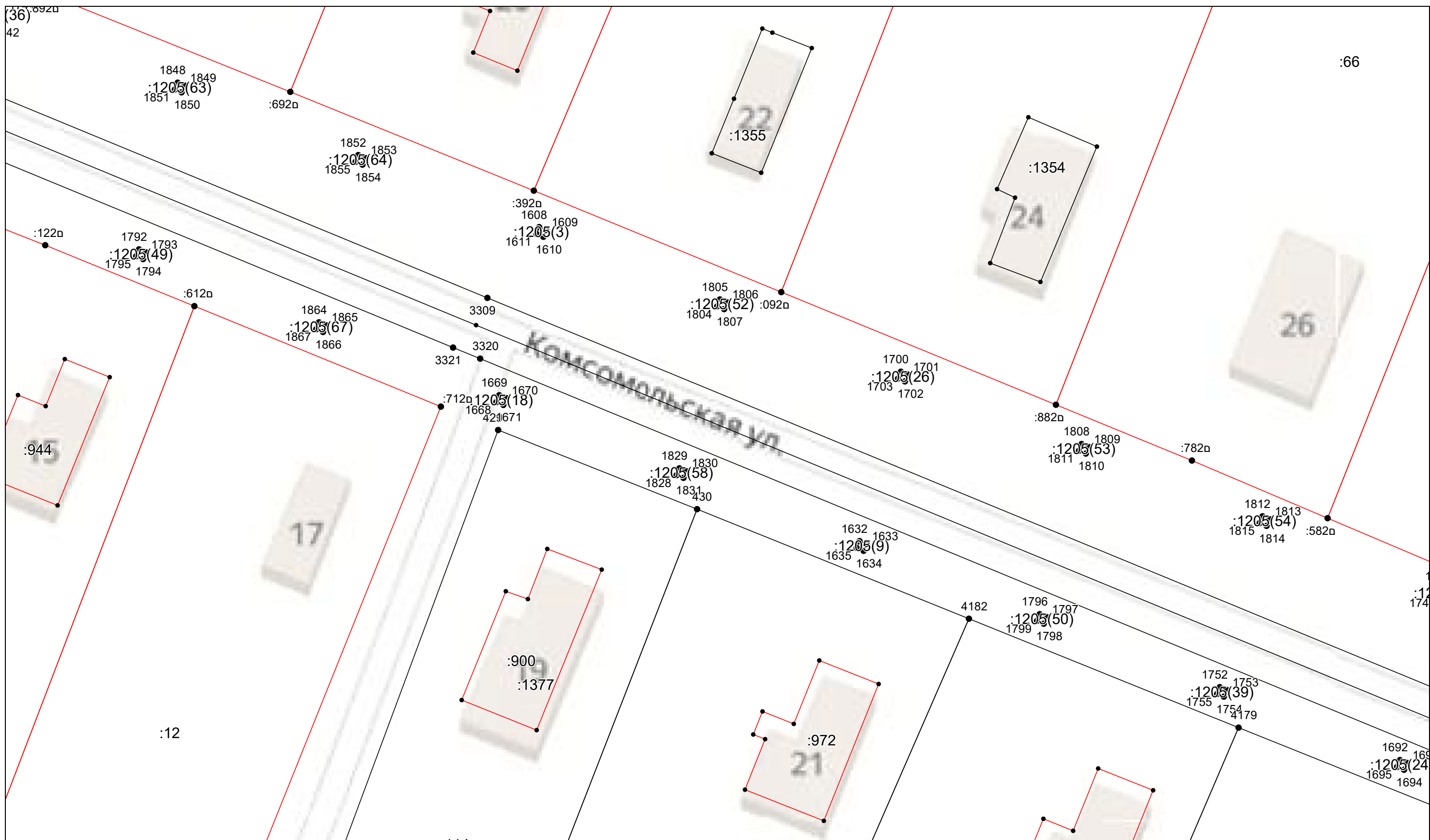


Масштаб 1:500

Условные обозначения приведены на отдельной странице в конце раздела.

КАРТА-ПЛАН ТЕРРИТОРИИ
Схема границ земельных участков

Выносной лист №105

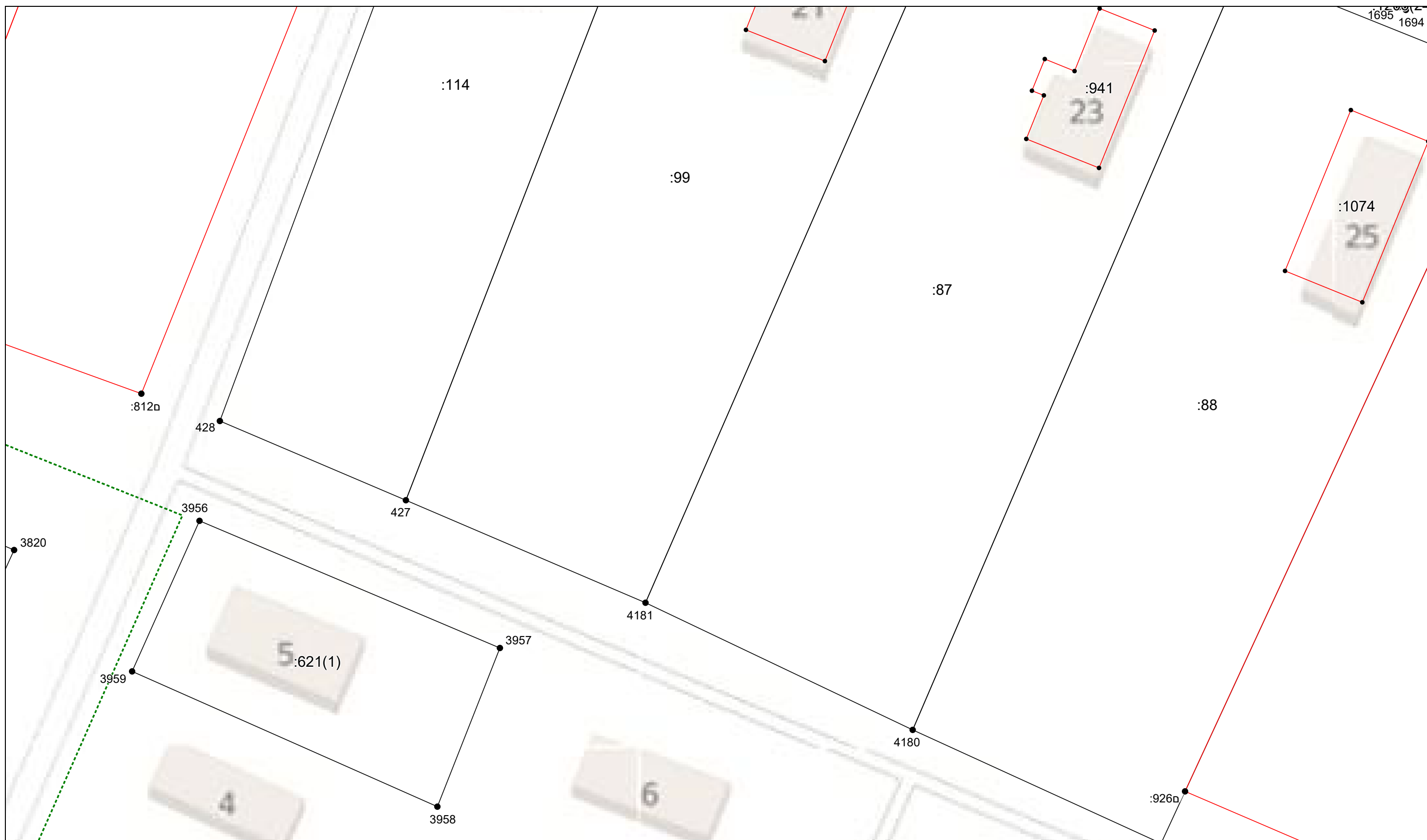


Масштаб 1:500

Условные обозначения приведены на отдельной странице в конце раздела.

КАРТА-ПЛАН ТЕРРИТОРИИ
Схема границ земельных участков

Выносной лист №106



Масштаб 1:500

Условные обозначения приведены на отдельной странице в конце раздела.

КАРТА-ПЛАН ТЕРРИТОРИИ
Схема границ земельных участков

Выносной лист №107

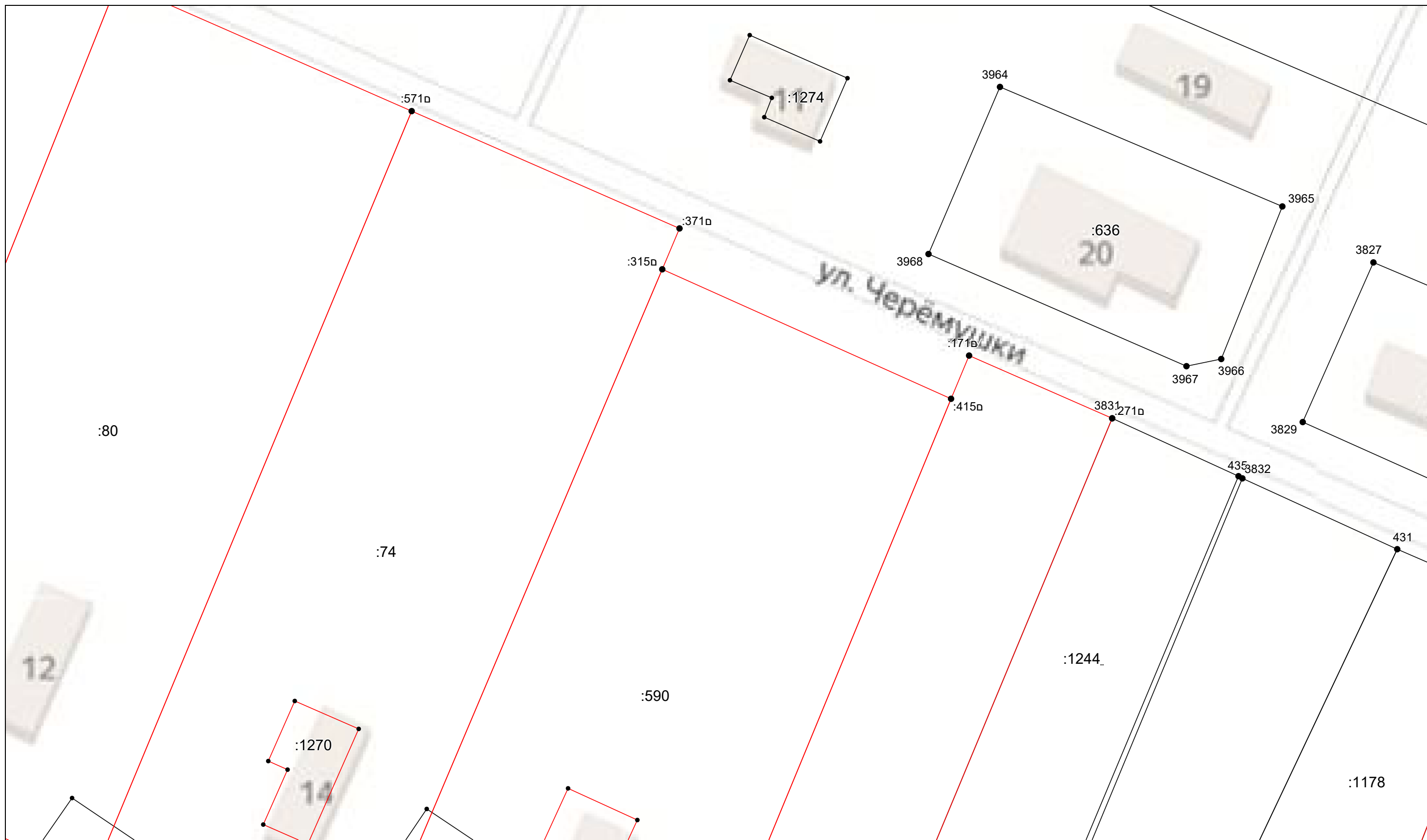


Условные обозначения приведены на отдельной странице в конце раздела.

Масштаб 1:500

КАРТА-ПЛАН ТЕРРИТОРИИ
Схема границ земельных участков

Выносной лист №108

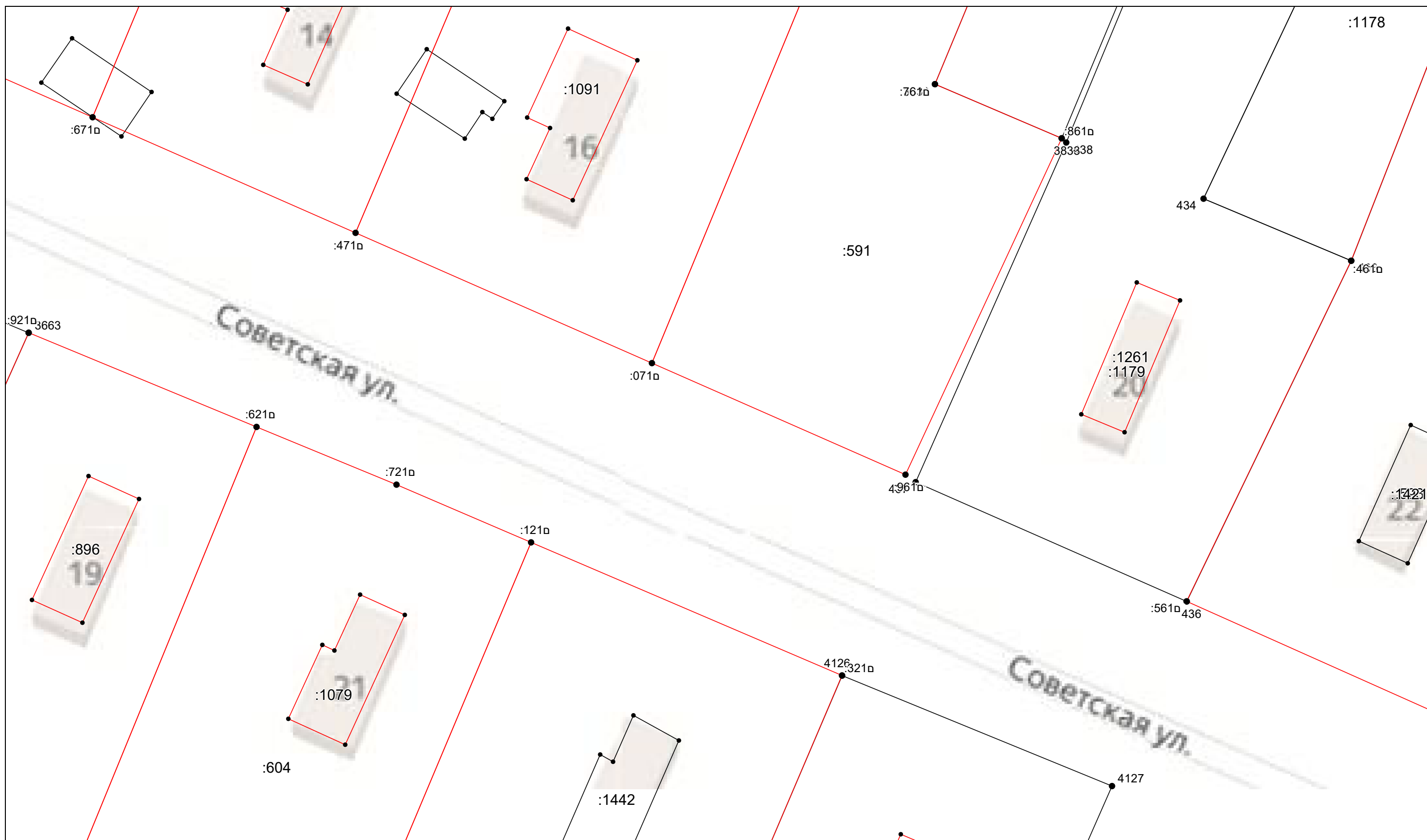


Масштаб 1:500

Условные обозначения приведены на отдельной странице в конце раздела.

КАРТА-ПЛАН ТЕРРИТОРИИ
Схема границ земельных участков

Выносной лист №109



Масштаб 1:500

Условные обозначения приведены на отдельной странице в конце раздела.

КАРТА-ПЛАН ТЕРРИТОРИИ
Схема границ земельных участков

Выносной лист №110




Масштаб 1:500

Условные обозначения приведены на отдельной странице в конце раздела.

КАРТА-ПЛАН ТЕРРИТОРИИ
Схема границ земельных участков

Выносной лист №111



Масштаб 1:500

Условные обозначения приведены на отдельной странице в конце раздела.

КАРТА-ПЛАН ТЕРРИТОРИИ
Схема границ земельных участков

Выносной лист №112




Масштаб 1:500

Условные обозначения приведены на отдельной странице в конце раздела.

КАРТА-ПЛАН ТЕРРИТОРИИ
Схема границ земельных участков

Выносной лист №113




Масштаб 1:500

Условные обозначения приведены на отдельной странице в конце раздела.

КАРТА-ПЛАН ТЕРРИТОРИИ
Схема границ земельных участков

Выносной лист №114



Масштаб 1:500

Условные обозначения приведены на отдельной странице в конце раздела.

КАРТА-ПЛАН ТЕРРИТОРИИ
Схема границ земельных участков

Выносной лист №115



Масштаб 1:500

Условные обозначения приведены на отдельной странице в конце раздела.

КАРТА-ПЛАН ТЕРРИТОРИИ
Схема границ земельных участков

Выносной лист №116



Масштаб 1:500

Условные обозначения приведены на отдельной странице в конце раздела.

КАРТА-ПЛАН ТЕРРИТОРИИ
Схема границ земельных участков

Выносной лист №117



Масштаб 1:500

Условные обозначения приведены на отдельной странице в конце раздела.

КАРТА-ПЛАН ТЕРРИТОРИИ
Схема границ земельных участков

Выносной лист №118




Масштаб 1:500

Условные обозначения приведены на отдельной странице в конце раздела.

КАРТА-ПЛАН ТЕРРИТОРИИ
Схема границ земельных участков

Выносной лист №119



Масштаб 1:500

Условные обозначения приведены на отдельной странице в конце раздела.

КАРТА-ПЛАН ТЕРРИТОРИИ
Схема границ земельных участков

Выносной лист №120



Масштаб 1:500

Условные обозначения приведены на отдельной странице в конце раздела.

КАРТА-ПЛАН ТЕРРИТОРИИ
Схема границ земельных участков

Выносной лист №121

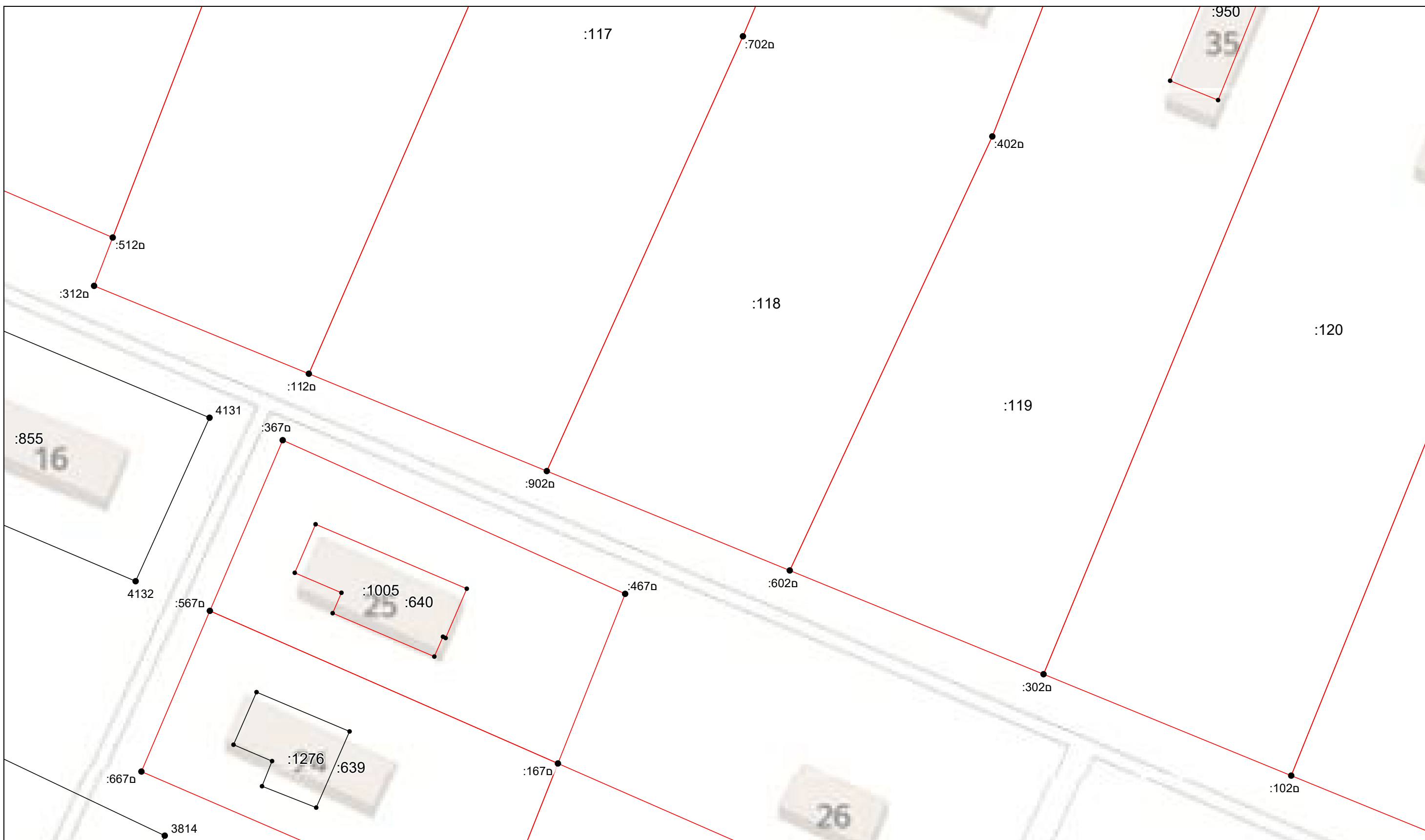


Масштаб 1:500

Условные обозначения приведены на отдельной странице в конце раздела.

КАРТА-ПЛАН ТЕРРИТОРИИ
Схема границ земельных участков

Выносной лист №123



Масштаб 1:500

Условные обозначения приведены на отдельной странице в конце раздела.

КАРТА-ПЛАН ТЕРРИТОРИИ
Схема границ земельных участков

Выносной лист №124

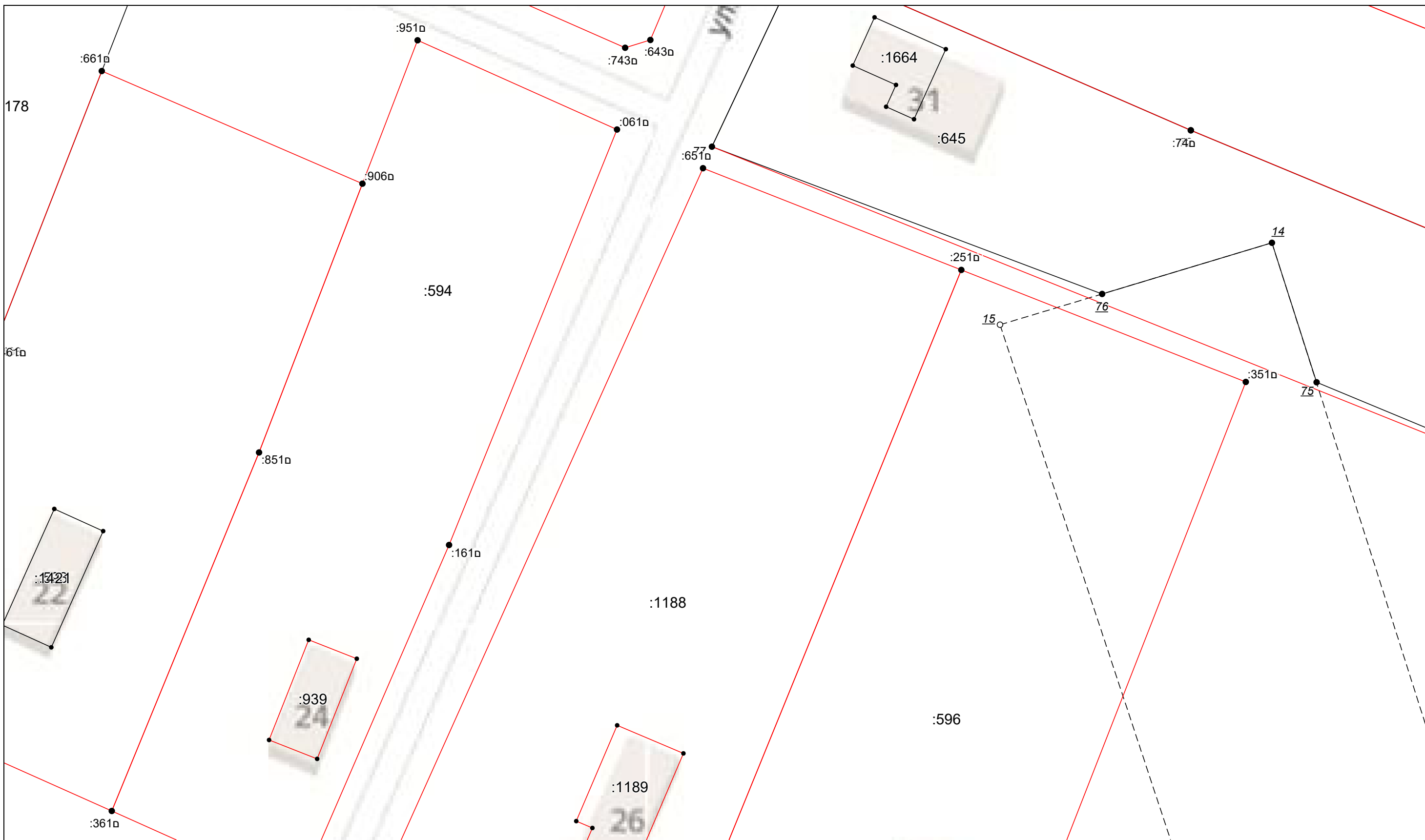


Масштаб 1:500

Условные обозначения приведены на отдельной странице в конце раздела.

КАРТА-ПЛАН ТЕРРИТОРИИ
Схема границ земельных участков

Выносной лист №125



Масштаб 1:500

Условные обозначения приведены на отдельной странице в конце раздела.

КАРТА-ПЛАН ТЕРРИТОРИИ
Схема границ земельных участков

Выносной лист №126



Условные обозначения приведены на отдельной странице в конце раздела.

Масштаб 1:500

КАРТА-ПЛАН ТЕРРИТОРИИ
Схема границ земельных участков

Выносной лист №127



Масштаб 1:500

Условные обозначения приведены на отдельной странице в конце раздела.

КАРТА-ПЛАН ТЕРРИТОРИИ
Схема границ земельных участков

Выносной лист №128



Масштаб 1:500

Условные обозначения приведены на отдельной странице в конце раздела.

КАРТА-ПЛАН ТЕРРИТОРИИ
Схема границ земельных участков

Выносной лист №129



Масштаб 1:500

Условные обозначения приведены на отдельной странице в конце раздела.

КАРТА-ПЛАН ТЕРРИТОРИИ
Схема границ земельных участков

Выносной лист №130



Масштаб 1:500

Условные обозначения приведены на отдельной странице в конце раздела.

КАРТА-ПЛАН ТЕРРИТОРИИ
Схема границ земельных участков

Выносной лист №131



Масштаб 1:500

Условные обозначения приведены на отдельной странице в конце раздела.

КАРТА-ПЛАН ТЕРРИТОРИИ
Схема границ земельных участков

Выносной лист №132



Масштаб 1:500

Условные обозначения приведены на отдельной странице в конце раздела.

КАРТА-ПЛАН ТЕРРИТОРИИ
Схема границ земельных участков

Выносной лист №133



Масштаб 1:500

Условные обозначения приведены на отдельной странице в конце раздела.

КАРТА-ПЛАН ТЕРРИТОРИИ
Схема границ земельных участков

Выносной лист №134



Масштаб 1:500

Условные обозначения приведены на отдельной странице в конце раздела.

КАРТА-ПЛАН ТЕРРИТОРИИ
Схема границ земельных участков

Выносной лист №135

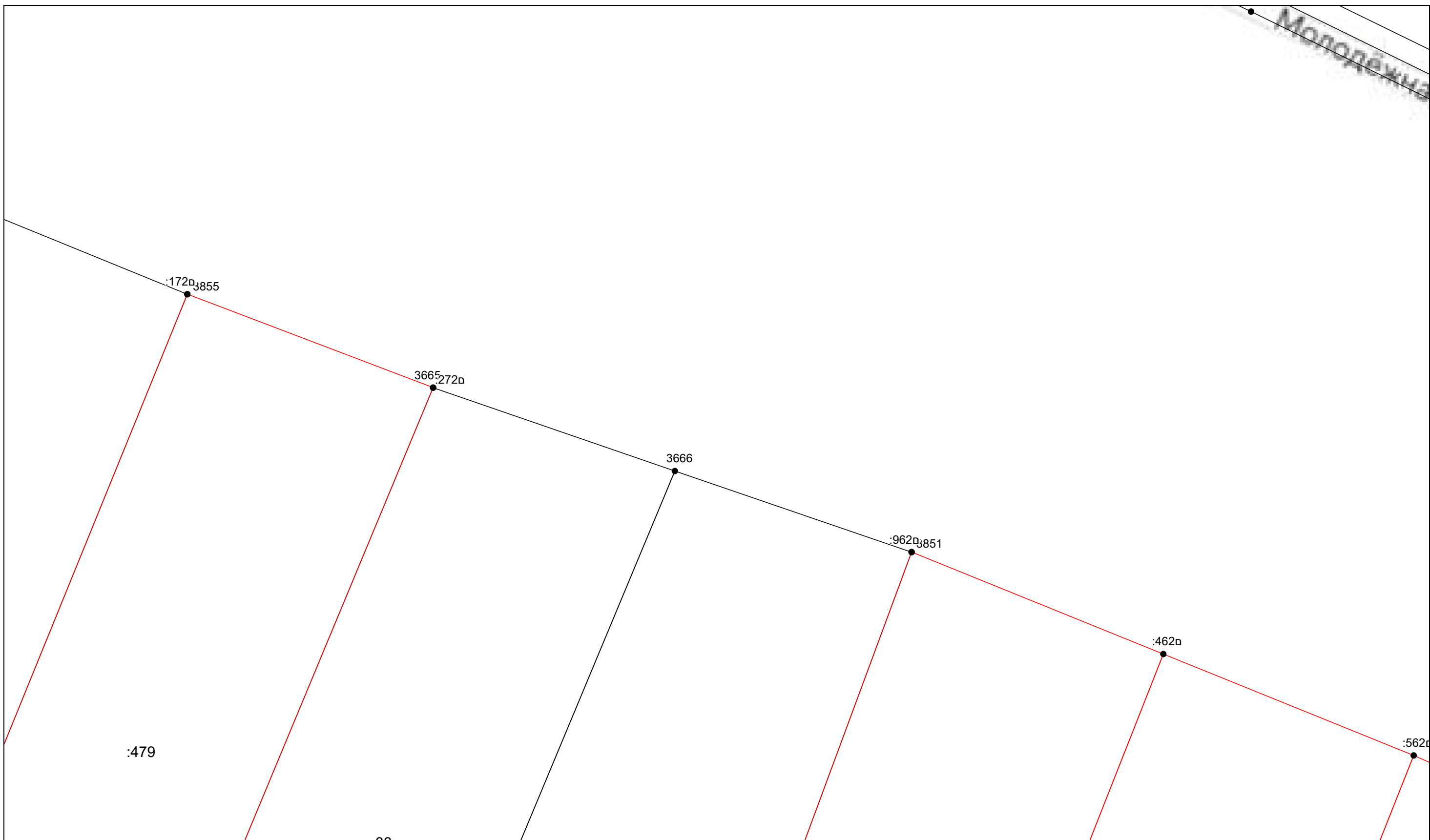


Масштаб 1:500

Условные обозначения приведены на отдельной странице в конце раздела.

КАРТА-ПЛАН ТЕРРИТОРИИ
Схема границ земельных участков

Выносной лист №136

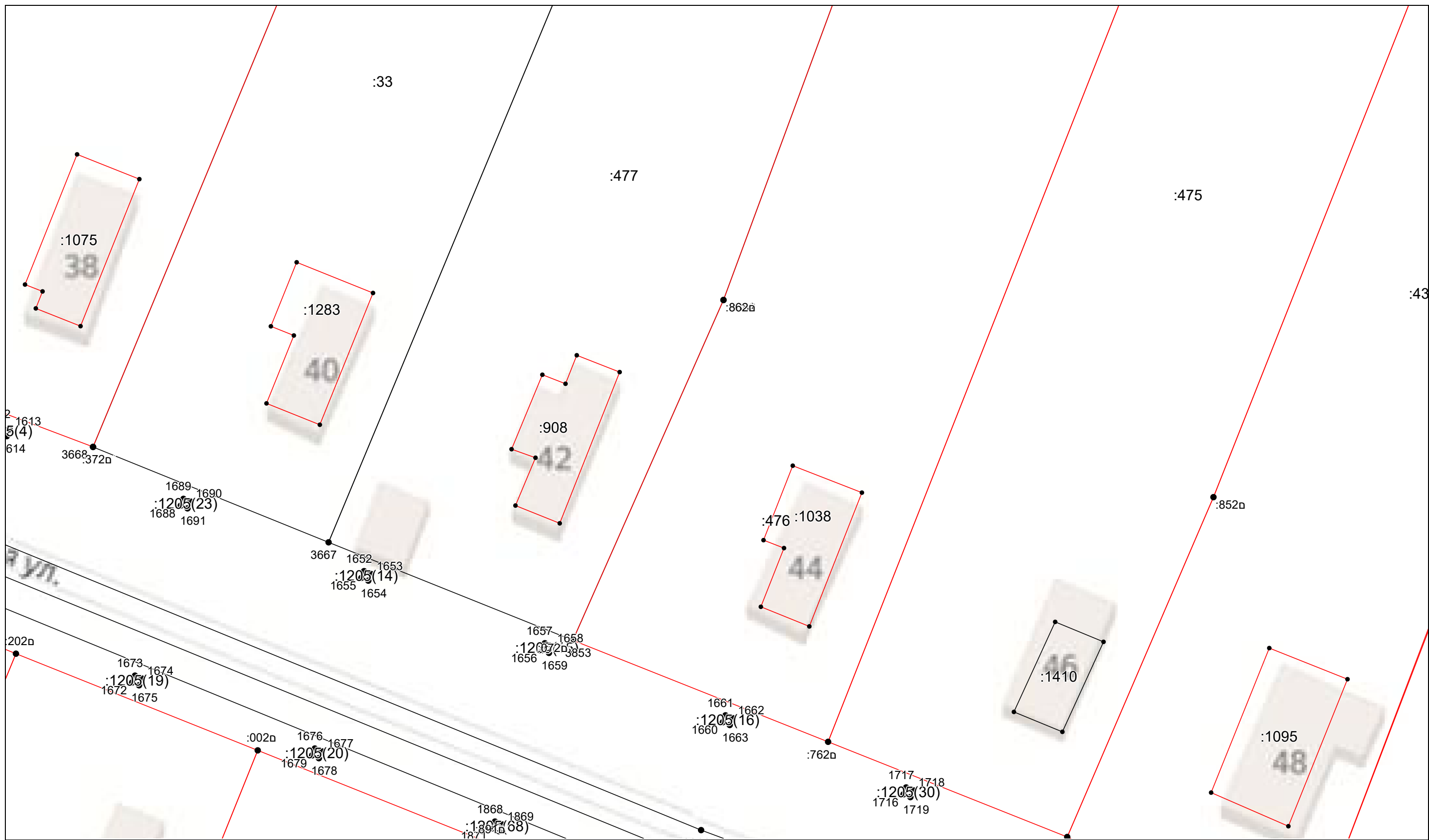


Условные обозначения приведены на отдельной странице в конце раздела.

Масштаб 1:500

КАРТА-ПЛАН ТЕРРИТОРИИ
Схема границ земельных участков

Выносной лист №137

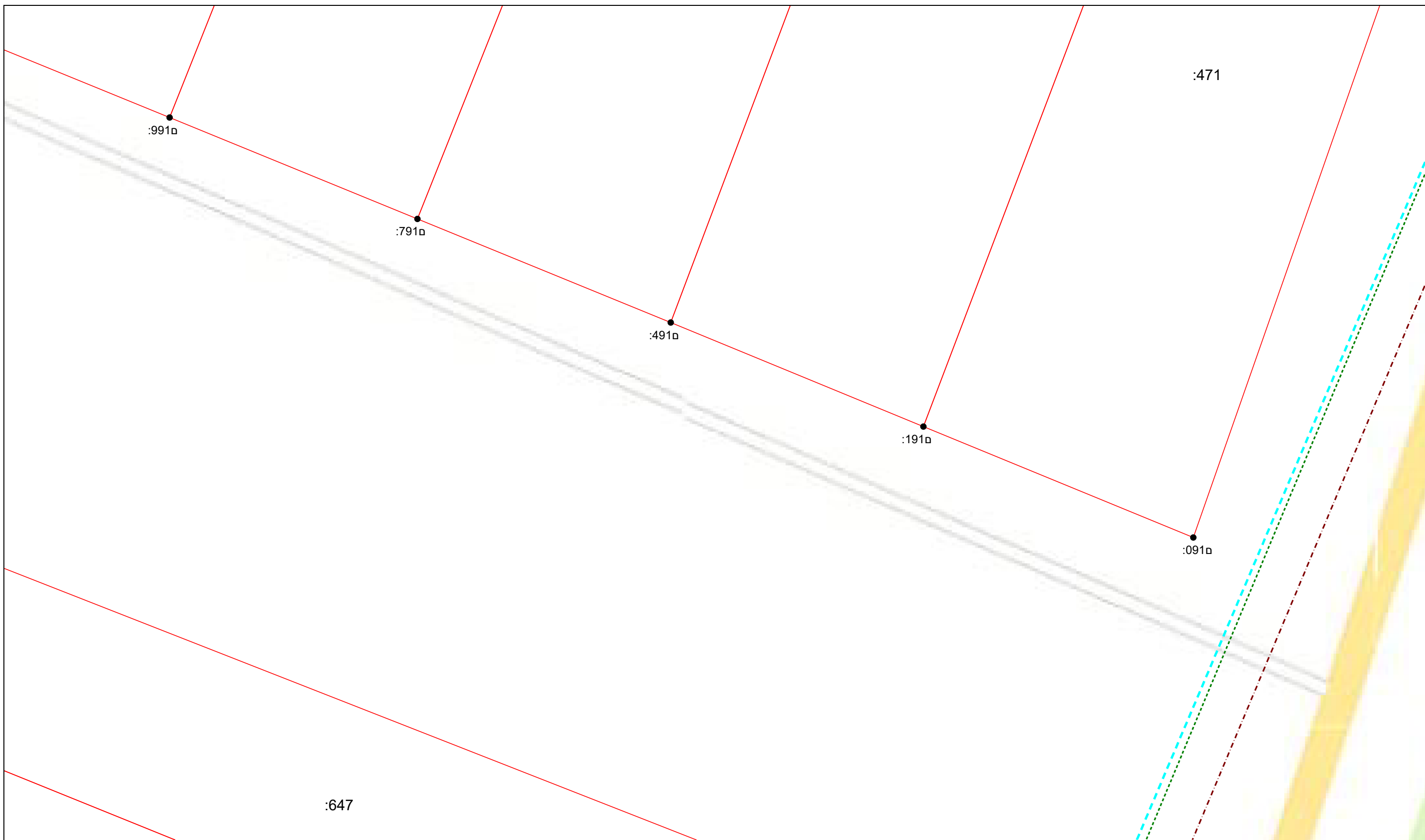


Масштаб 1:500

Условные обозначения приведены на отдельной странице в конце раздела.

КАРТА-ПЛАН ТЕРРИТОРИИ
Схема границ земельных участков

Выносной лист №139

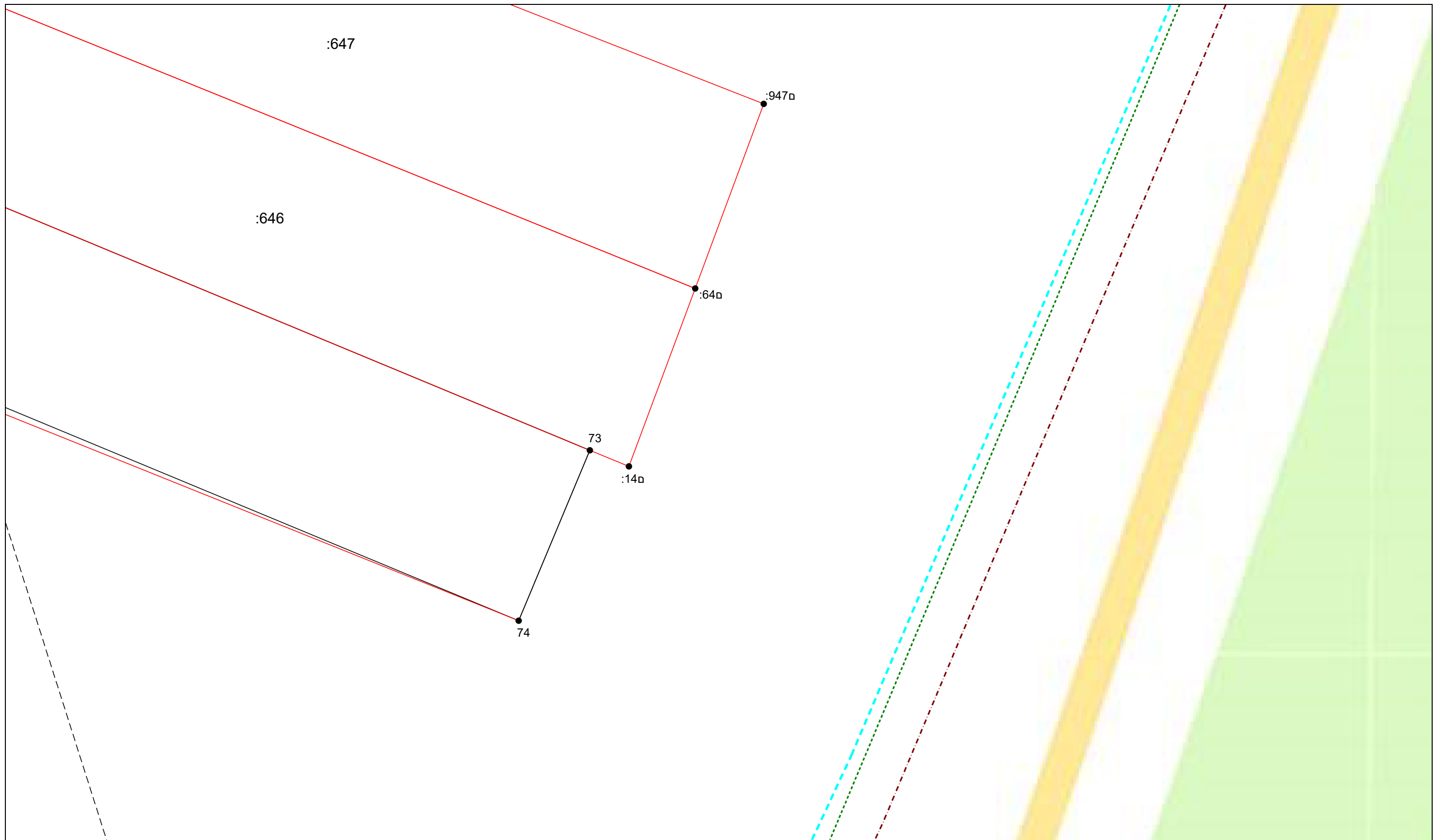


Условные обозначения приведены на отдельной странице в конце раздела.

Масштаб 1:500

КАРТА-ПЛАН ТЕРРИТОРИИ
Схема границ земельных участков

Выносной лист №140



Масштаб 1:500

Условные обозначения приведены на отдельной странице в конце раздела.

КАРТА-ПЛАН ТЕРРИТОРИИ

Схема границ земельных участков

Выносной лист №141



Условные обозначения приведены на отдельной странице в конце раздела.

Масштаб 1:500

КАРТА-ПЛАН ТЕРРИТОРИИ
Схема границ земельных участков

Выносной лист №142



Масштаб 1:500

Условные обозначения приведены на отдельной странице в конце раздела.

КАРТА-ПЛАН ТЕРРИТОРИИ
Схема границ земельных участков

Выносной лист №143

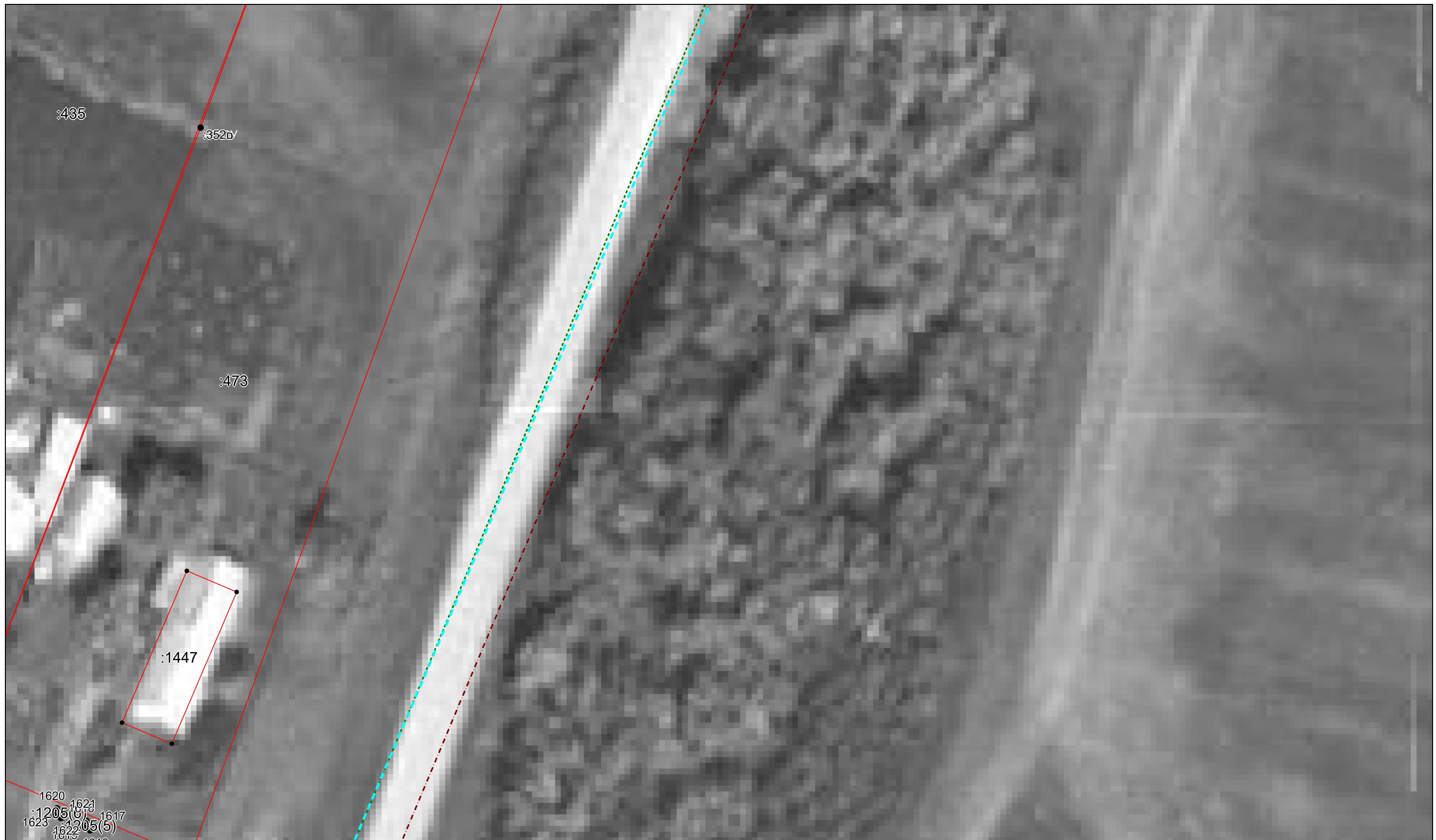


Масштаб 1:500

Условные обозначения приведены на отдельной странице в конце раздела.

КАРТА-ПЛАН ТЕРРИТОРИИ
Схема границ земельных участков

Выносной лист №144



Масштаб 1:500

Условные обозначения приведены на отдельной странице в конце раздела.

КАРТА-ПЛАН ТЕРРИТОРИИ
Схема границ земельных участков

Выносной лист №145













Масштаб 1:500

Условные обозначения приведены на отдельной странице в конце раздела.

КАРТА-ПЛАН ТЕРРИТОРИИ

Схема границ земельных участков

Условные обозначения:

-  – существующая часть границы земельного участка,
-  – вновь образованная или уточненная часть границы земельного участка,
-  – характерная точка границы земельного участка,
-  – часть контура здания, сооружения, объекта незавершенного строительства, образованного проекцией существующего наземного конструктивного элемента здания, сооружения, объекта незавершенного строительства,
-  – часть контура здания, сооружения, объекта незавершенного строительства, образованного проекцией вновь образованного наземного конструктивного элемента здания, сооружения, объекта незавершенного строительства,
-  – часть контура здания, сооружения, объекта незавершенного строительства, образованного проекцией существующего надземного конструктивного элемента здания, сооружения, объекта незавершенного строительства,
-  – часть контура здания, сооружения, объекта незавершенного строительства, образованного проекцией вновь образованного надземного конструктивного элемента здания, сооружения, объекта незавершенного строительства,
-  – часть контура здания, сооружения, объекта незавершенного строительства, образованного проекцией существующего подземного конструктивного элемента здания, сооружения, объекта незавершенного строительства,
-  – часть контура здания, сооружения, объекта незавершенного строительства, образованного проекцией вновь образованного подземного конструктивного элемента здания, сооружения, объекта незавершенного строительства,
-  – характерная точка контура здания,